

РТ, г. Казань ул. Оренбургский тракт,
д. 8Д, помещ. 1007
Тел: (843) 206-51-73
E-mail: info@contrust.bz



ОГРН 1151690036574
ИНН 1659158802
КПП 168401001

**Проект планировки и проект межевания территории
линейного объекта «Внеплощадочная сеть
сырьевых трубопроводов
«ИП Этилен-600»»**

Заказчик: ООО «ОНХ-Холдинг»

Казань 2024 г.

РТ, г. Казань ул. Оренбургский тракт,
д. 8Д, помещ. 1007
Тел: (843) 206-51-73
E-mail: info@contrast.bz



ОГРН 1151690036574
ИНН 1659158802
КПП 168401001

Заказчик: ООО «ОНХ-Холдинг»

Заказ: № 39-Ю/23

**Проект планировки и проект межевания территории
линейного объекта «Внеплощадочная сеть
сырьевых трубопроводов
«ИП Этилен-600»**

Материалы по обоснованию проекта планировки территории

Том 4

Директор



Р.В. Ибрагимов

2024г.

Состав проекта

Номер тома	Номер раздела	Обозначение	Наименование
Основная часть проекта планировки территории			
Том 1	Раздел 1	ППТ-ГМ	Проект планировки территории. Графическая часть
	Раздел 2	ППТ-П	Положение о размещении линейных объектов
Материалы по обоснованию проекта планировки территории			
Том 2	Раздел 3	ППТ-ГМ-О	Материалы по обоснованию проекта планировки территории. Графическая часть
	Раздел 4	ППТ-ПЗ-О	Материалы по обоснованию проекта планировки территории. Пояснительная записка
Основная часть проекта межевания территории			
Том 3	Раздел 1	ПМТ-ГМ	Проект межевания территории. Графическая часть
	Раздел 2	ПМТ-Т	Проект межевания территории. Текстовая часть
Материалы по обоснованию проекта межевания территории			
Том 4	Раздел 3	ПМТ-ГМ-О	Материалы по обоснованию проекта межевания территории. Графическая часть
	Раздел 4	ПМТ-ПЗ-О	Материалы по обоснованию проекта межевания территории. Пояснительная записка.

Инв. № подл.	Подп. и дата	Взам. Инв. №	Инв. № дубл.	Подп. и дата

Содержание тома 4

Раздел 3 "Материалы по обоснованию проекта межевания территории. Графическая часть"	4
Материалы по обоснованию проекта межевания территории. Графическая часть	5
Раздел 4 "Материалы по обоснованию проекта межевания территории. Пояснительная записка"	6
4.1. Обоснование определения местоположения границ образуемых земельных участков с учетом соблюдения требований к образуемым земельным участкам, в том числе требований к предельным (минимальным и (или) максимальным) размерам земельных участков	7
4.2. Обоснование способа образования земельного участка.	8
4.3. Обоснование определения размеров образуемых земельных участков.	10
4.4. Обоснование определения границ публичного сервитута, подлежащего установлению в соответствии с законодательством Российской Федерации.	10
Приложение	11

Инв. № подл.	Подп. и дата				Взам. Инв. №	Инв. № дубл.	Подп. и дата	
					ПМТ-ГМ-О			Лист
								3
Изм.	Лист	№ докум.	Подп.	Дата				

Раздел 3

ПМТ-ГМ-О

Материалы по обоснованию проекта межевания территории

Графическая часть

Инв. № подл.	Подп. и дата	Взам. Инв. №	Инв. № дубл.	Подп. и дата	ПМТ-ГМ-О					Лист
										4
										Изм.

Инв. № подл.	Подп. и дата				Взам. Инв. №	Инв. № дубл.	Подп. и дата	
Изм.	Лист	№ докум.	Подп.	Дата	ПМТ-ПЗ-О			Лист
								5

Раздел 4

ПМТ-ПЗ-0

Материалы по обоснованию проекта межевания территории

Пояснительная записка

Инв. № подл.					Подп. и дата		Взам. Инв. №		Инв. № дубл.		Подп. и дата	
					ПМТ-ПЗ-О							Лист
												6
Изм.	Лист	№ докум.	Подп.	Дата								

Проектом межевания предусмотрено образование 7 земельных участков.
Общая площадь образуемых земельных участков 53382 кв.м или 5,34 га.

4.1. Обоснование определения местоположения границ образуемых земельных участков с учетом соблюдения требований к образуемым земельным участкам, в том числе требований к предельным (минимальным и (или) максимальным) размерам земельных участков

В административном отношении проектируемый линейный объект находится на территории Республики Татарстан, частично в Нижнекамском муниципальном районе, в муниципальном образовании «город Нижнекамск» на земельных участках с кадастровыми номерами 16:30:011801:237, 16:30:011801:233, 16:30:011801:236, 16:00:000000:68999, а также на землях лесного фонда Биклянского участкового лесничества Нижнекамского лесничества, квартал 78 выделов 10, 18, квартал 79 выделов 1, 12, 15, 16, 17, 24 в границах кадастрового квартала 16:30:011801 (кадастровые номера лесных участков 16:30:000000:1236 и 16:30:000000:1238), частично в Тукаевском муниципальном районе, в Иштерьяковском сельском поселении в границах кадастрового квартала 16:39:060601.

Выбор трассы сети сырьевых трубопроводов выполнен из условия минимизации нанесения ущерба окружающей природной среде, обеспечения высокой надежности и безаварийности в период эксплуатации.

В настоящем проекте межевания территории образование земельных участков предусмотрено в соответствии с требованиями Земельного, Градостроительного и Лесного кодексов с учетом действующих документов территориального планирования и градостроительного зонирования.

Размещение объекта регионального значения Индустриальный парк «Этилен-600» предусмотрено Генеральным планом Биклянского сельского поселения Тукаевского муниципального района Республики Татарстан (внесение изменений) (утвержденный решением Совета Тукаевского муниципального района Республики Татарстан от 10.07.2023 №34/1) и Схемой территориального планирования Республики Татарстан (внесение изменений) (утвержденный постановлением Кабинета Министров Республики Татарстан от 22.12.2023 № 1670).

В соответствии со Схемой территориального планирования Республики Татарстан в настоящее время вносятся изменения в генеральный план муниципального образования «г. Нижнекамск» Нижнекамского муниципального района.

Границы образуемых земельных участков определены на основании исходных данных, предоставленных Заказчиком (координаты границ зоны планируемого размещения Объекта, координаты планируемого размещения центральной оси Объекта, материалы геодезических изысканий).

Учитывая положения статьи 11.9 Земельного кодекса Российской Федерации:

1. Предельные (максимальные и минимальные) размеры земельных участков, в отношении которых в соответствии с законодательством о градостроительной деятельности устанавливаются градостроительные регламенты, определяются такими градостроительными регламентами, которые

Инв. № подл.	Подп. и дата	Взам. Инв. №	Инв. №	Двбл.	Подп. и дата	Лесного кодексов с учетом действующих документов территориального планирования и градостроительного зонирования.				
						Размещение объекта регионального значения Индустриальный парк «Этилен-600» предусмотрено Генеральным планом Биклянского сельского поселения Тукаевского муниципального района Республики Татарстан (внесение изменений) (утвержденный решением Совета Тукаевского муниципального района Республики Татарстан от 10.07.2023 №34/1) и Схемой территориального планирования Республики Татарстан (внесение изменений) (утвержденный постановлением Кабинета Министров Республики Татарстан от 22.12.2023 № 1670).				
						В соответствии со Схемой территориального планирования Республики Татарстан в настоящее время вносятся изменения в генеральный план муниципального образования «г. Нижнекамск» Нижнекамского муниципального района.				
						Границы образуемых земельных участков определены на основании исходных данных, предоставленных Заказчиком (координаты границ зоны планируемого размещения Объекта, координаты планируемого размещения центральной оси Объекта, материалы геодезических изысканий).				
Учитывая положения статьи 11.9 Земельного кодекса Российской Федерации:										
1. Предельные (максимальные и минимальные) размеры земельных участков, в отношении которых в соответствии с законодательством о градостроительной деятельности устанавливаются градостроительные регламенты, определяются такими градостроительными регламентами, которые										
						ПМТ-ПЗ-О				Лист
										7
Изм.	Лист	№ докум.		Подп.	Дата					

устанавливаются Правилами землепользования и застройки поселения. Согласно частям 4, 6 статьи 36 Градостроительного кодекса Российской Федерации:

- действие градостроительного регламента не распространяется на земельные участки, предназначенные для размещения линейных объектов и (или) занятые линейными объектами,

- градостроительные регламенты не устанавливаются для земель лесного фонда, земель, покрытых поверхностными водами, земель запаса, земель особо охраняемых природных территорий (за исключением земель лечебно-оздоровительных местностей и курортов), сельскохозяйственных угодий в составе земель сельскохозяйственного назначения, земельных участков, расположенных в границах особых экономических зон и территорий опережающего развития.

В виду того, что действие градостроительных регламентов не применимо к территории исходных земельных участков, рассматриваемых в настоящем проекте межевания территории (земли лесного фонда), требования градостроительных регламентов Правил землепользования и застройки муниципального образования г.Нижнекамск Нижнекамского муниципального района в части установления предельных размеров земельных участков не учитываются.

4.2. Обоснование способа образования земельного участка.

В соответствии со ст. 11.2 Земельного кодекса Российской Федерации земельные участки образуются при разделе, объединении, перераспределении земельных участков или выделе из земельных участков, а также из земель, находящихся в государственной или муниципальной собственности.

При разработке проекта межевания территории учитывались актуальные сведения Единого государственного реестра недвижимости.

Проектом межевания предусмотрено образование 7 земельных участков с условным обозначением:

- 16:30:000000:1236:ЗУ1 площадью 37887 кв.м в результате раздела с сохранением исходного земельного участка в измененных границах с кадастровым номером 16:30:000000:1236;

- 16:00:000000:68999:ЗУ1 площадью 5771 кв.м в результате раздела с сохранением исходного земельного участка в измененных границах с кадастровым номером 16:00:000000:68999;

- 16:30:011801:233:ЗУ1 площадью 1203 кв.м в результате раздела с сохранением исходного земельного участка в измененных границах с кадастровым номером 16:30:011801:233;

- 16:30:011801:237:ЗУ1 площадью 896 кв.м в результате раздела с сохранением исходного земельного участка в измененных границах с кадастровым номером 16:30:011801:237;

- 16:30:011801:236:ЗУ1 площадью 687 кв.м в результате раздела с сохранением исходного земельного участка в измененных границах с кадастровым номером 16:30:011801:236;

- 16:30:000000:1238:ЗУ1 площадью 1650 кв.м в результате раздела с сохранением исходного земельного участка в измененных границах с кадастровым номером 16:30:000000:1238;

Инв. № подл.	Подп. и дата				Лист
	Взам. Инв. №				
Инв. № дубл.	Подп. и дата				Лист
	Инв. № дубл.				
<p>находящихся в государственной или муниципальной собственности.</p> <p>При разработке проекта межевания территории учитывались актуальные сведения Единого государственного реестра недвижимости.</p> <p>Проектом межевания предусмотрено образование 7 земельных участков с условным обозначением:</p> <ul style="list-style-type: none">- 16:30:000000:1236:3У1 площадью 37887 кв.м в результате раздела с сохранением исходного земельного участка в измененных границах с кадастровым номером 16:30:000000:1236;- 16:00:000000:68999:3У1 площадью 5771 кв.м в результате раздела с сохранением исходного земельного участка в измененных границах с кадастровым номером 16:00:000000:68999;- 16:30:011801:233:3У1 площадью 1203 кв.м в результате раздела с сохранением исходного земельного участка в измененных границах с кадастровым номером 16:30:011801:233;- 16:30:011801:237:3У1 площадью 896 кв.м в результате раздела с сохранением исходного земельного участка в измененных границах с кадастровым номером 16:30:011801:237;- 16:30:011801:236:3У1 площадью 687 кв.м в результате раздела с сохранением исходного земельного участка в измененных границах с кадастровым номером 16:30:011801:236;- 16:30:000000:1238:3У1 площадью 1650 кв.м в результате раздела с сохранением исходного земельного участка в измененных границах с кадастровым номером 16:30:000000:1238;					
ПМТ-ПЗ-О					8
Изм.	Лист	№ докум.	Подп.	Дата	

– 16:39:060601:ЗУ1 площадью 5288 кв.м путем образования из земель государственной собственности в кадастровом квартале 16:39:060601.

Земельный участок 16:39:060601:ЗУ1 подлежит образованию в связи с тем, что согласно исходным данным, предоставленным Заказчиком, на данном участке планируется размещение наземных объектов, являющихся составной конструктивной частью Объекта.

Размещение линейных объектов на землях лесного фонда

Статьей 45 Лесного Кодекса Российской Федерации использование лесов для строительства, реконструкции, эксплуатации линейных объектов осуществляется с предоставлением или без предоставления лесного участка, установлением или без установления сервитута, публичного сервитута.

Лесные участки, находящиеся в государственной или муниципальной собственности, предоставляются гражданам, юридическим лицам в соответствии со статьей 9 Лесного Кодекса Российской Федерации для строительства линейных объектов.

Согласно статье 9 Лесного Кодекса Российской Федерации установление и прекращение сервитута в отношении лесного участка, находящегося в государственной или муниципальной собственности, осуществляются по основаниям и в порядке, которые предусмотрены гражданским законодательством, Земельным кодексом Российской Федерации, если иное не установлено Лесным Кодексом Российской Федерации.

Следуя части 3 статьи 9 Лесного Кодекса Российской Федерации публичный сервитут устанавливается в отношении лесного участка, находящегося в государственной или муниципальной собственности.

Согласно статье 7 Лесного Кодекса Российской Федерации закреплено, что лесным участком является земельный участок, который расположен в границах лесничеств и образован в соответствии с требованиями земельного законодательства и Лесного Кодекса Российской Федерации.

Требования земельного законодательства к образованию закреплены статьями 11.2 - 11.10 Земельного кодекса Российской Федерации. Государственный кадастровый учет лесных участков осуществляется в соответствии с Федеральным законом от 13.07.2015 № 218-ФЗ «О государственной регистрации недвижимости».

Вместе с тем п. 3 статьи 73.1. установлены случаи предоставления земельных участков в аренду без торгов в целях использования лесов для строительства, реконструкции, эксплуатации линейных объектов.

Согласно части 2 статьи 72 Лесного Кодекса Российской Федерации в аренду могут быть предоставлены только лесные участки, находящиеся в государственной или муниципальной собственности и прошедшие государственный кадастровый учет.

Учитывая необходимость проведение последующих процедур, определенных в границах предоставленного участка: проект освоения лесов, таксационное описание и материально денежная оценка лесосек, подача лесных деклараций, отчета о вырубке и о воспроизводстве лесов, а также предусмотренную ответственность за несоблюдение требований и обязательств пользователя лесных

Подп. и дата		Инв. № дубл.		Взам. Инв. №		Подп. и дата		Инв. № подл.		ПМТ-ПЗ-О	Лист	
											9	

участков, АО «ОЭЗ ППТ «Алабуга» в целях ограничения и фиксации границ лесопользования выстраивает правоотношения в рамках ст. 73.1 Лесного Кодекса Российской Федерации.

На основании вышеизложенного, а также учитывая сплошную вырубку в пределах полосы отвода при строительстве объекта на землях лесного фонда необходимо образование самостоятельных земельных участков, а не их частей.

Возможные способы образования, площадь и сведения об образуемых земельных участках приведены в таблицах 2.1.1 в разделе 2 тома 3 Проект межевания территории. Текстовая часть.

Перечень координат характерных точек границ образуемых земельных участков представлен в таблицах 2.2.1 в разделе 2 тома 3 Проект межевания территории. Текстовая часть.

4.3. Обоснование определения размеров образуемых земельных участков.

Земельные участки в соответствии с настоящим проектом межевания территории образуются в границах согласно текущего кадастровому делению, полученному на основании сведений Единого государственного реестра недвижимости, и границ зоны планируемого размещения Объекта в координатах, указанных в пункте 2.3 тома 1 Проект планировки территории. Положение о размещении линейных объектов (утверждаемая часть), предоставленных в качестве исходных данных Заказчиком.

4.4. Обоснование определения границ публичного сервитута, подлежащего установлению в соответствии с законодательством Российской Федерации.

Так как настоящей документацией по планировке территории не предусматривается установление границ публичных сервитутов, подлежащих установлению в соответствии с законодательством Российской Федерации, обоснование определения границ публичного сервитута не требуется.

4.4. Обоснование определения границ публичного сервитута, подлежащего установлению в соответствии с законодательством Российской Федерации.									
Так как настоящей документацией по планировке территории не предусматривается установление границ публичных сервитутов, подлежащих установлению в соответствии с законодательством Российской Федерации, обоснование определения границ публичного сервитута не требуется.									
Инв. № подл.	Подп. и дата								
	Взам. Инв. №								
	Инв. № дубл.								
	Подп. и дата								
Изм.	Лист	№ докум.	Подп.	Дата	ПМТ-ПЗ-О		Лист		
						10			

Приложение

1. Выписки из Единого государственного реестра недвижимости на земельные участки

Инв. № подл.	Подп. и дата	Взам. Инв. №	Инв. № дубл.	Подп. и дата	ПМТ-ПЗ-О					Лист
										11
Изм.	Лист	№ докум.	Подп.	Дата						

Филиал публично-правовой компании "Роскадастр" по Республике Татарстан
полное наименование органа регистрации прав
Выписка из Единого государственного реестра недвижимости об объекте недвижимости

Сведения о характеристиках объекта недвижимости

На основании запроса от 20.03.2024, поступившего на рассмотрение 20.03.2024, сообщаем, что согласно записям Единого государственного реестра недвижимости:

Раздел 1 Лист 1

Земельный участок			
вид объекта недвижимости			
Лист № 1 раздела 1	Всего листов раздела 1: 8	Всего разделов: 8	Всего листов выписки: 26
20.03.2024г. № КУВИ-001/2024-79551078			
Кадастровый номер:	16:00:000000:68999		
Номер кадастрового квартала:	16:00:000000		
Дата присвоения кадастрового номера:	26.10.2023		
Ранее присвоенный государственный учетный номер:	данные отсутствуют		
Местоположение:	Российская Федерация, Республика Татарстан, Нижнекамский муниципальный район, МО «г Нижнекамск», г Нижнекамск		
Площадь:	1709986 +/- 22884		
Кадастровая стоимость, руб.:	1607386.84		
Кадастровые номера расположенных в пределах земельного участка объектов недвижимости:	данные отсутствуют		
Кадастровые номера объектов недвижимости, из которых образован объект недвижимости:	16:30:000000:1236		
Кадастровые номера образованных объектов недвижимости:	данные отсутствуют		
Категория земель:	Земли лесного фонда		
Виды разрешенного использования:	заготовка древесины, заготовка пищевых лесных ресурсов и сбор лекарственных растений, ведение сельского хозяйства, ведение охотничьего хозяйства, осуществление научно-исследовательской деятельности, осуществление религиозной деятельности, выращивание лесных плодовых, ягодных, декоративных растений, лекарственных растений, выполнение работ по геологическому изучению недр, разработка месторождений полезных ископаемых, строительство, реконструкция и эксплуатация линейных объектов, строительство и эксплуатация водохранилищ и иных искусственных водных объектов, а также гидротехнических сооружений и специализированных портов, переработка древесины и иных природных ресурсов, иные виды, создание лесных плантаций и их эксплуатация заготовка и сбор недревесных лесных ресурсов		
Сведения о кадастровом инженере:	Гарайшина Гульназ Рашитовна, СНИЛС 135-978-967 33, договор на выполнение кадастровых работ от 21.12.2021 № 0009/1003/2021/6640 , дата завершения кадастровых работ: 23.10.2023		



ДОКУМЕНТ ПОДПИСАН
ЭЛЕКТРОННОЙ ПОДПИСЬЮ

Сертификат: 00BВ056В7401СВ38D2В3576ACDC8425108
Владелец: ФЕДЕРАЛЬНАЯ СЛУЖБА ГОСУДАРСТВЕННОЙ
РЕГИСТРАЦИИ, КАДАСТРА И КАРТОГРАФИИ
Действителен: с 27.06.2023 по 19.09.2024

полное наименование должности

инициалы, фамилия

Земельный участок			
вид объекта недвижимости			
Лист № 2 раздела 1	Всего листов раздела 1: 8	Всего разделов: 8	Всего листов выписки: 26
20.03.2024г. № КУВИ-001/2024-79551078			
Кадастровый номер:		16:00:000000:68999	
Сведения о лесах, водных объектах и об иных природных объектах, расположенных в пределах земельного участка:		ГКУ «Нижекамское лесничество», Биклянское участковое лесничество, квартал 42, выделы 43, 44; квартал 43, часть выдела 35; квартал 53, части выделов 16, 22, 23, выделы 24-27; квартал 54, выдел 12, части выделов 4, 5, 9, 13, 14; квартал 66, части выделов 5, 6, 10, 11, 13, 15, выделы 7-9, 16-20; квартал 67, выделы 1, 12, 16, 18, 19; квартал 79, части выделов 1, 15-18, выделы 2-11, 19	
Сведения о том, что земельный участок полностью расположен в границах зоны с особыми условиями использования территории, территории объекта культурного наследия, публичного сервитута:		Земельный участок полностью расположен в границах зоны с реестровым номером 16:39-6.2607 от 12.01.2023, ограничение использования земельного участка в пределах зоны: В пределах пятой подзоны приаэродромной территории запрещается: 1. размещать опасные производственные объекты, определенные Федеральным законом "О промышленной безопасности опасных производственных объектов" № 116-ФЗ, функционирование которых может повлиять на безопасность полетов воздушных судов. 2. вводятся ограничения на строительство опасных производственных объектов, не относящихся к инфраструктуре аэропорта: складов нефти и нефтепродуктов, магистральных трубопроводов: газопроводов, нефтепроводов, нефтепродуктопроводов и сооружений на них. 3. магистральные газопроводы и сооружения на них, из которых возможен выброс или утечка газа в атмосферу, должны располагаться за пределами полос воздушных подходов к аэродромам. Другие опасные производственные объекты, определенные Федеральным законом "О промышленной безопасности опасных производственных объектов", функционирование которых может повлиять на безопасность полетов воздушных судов (компрессорные станции магистральных газопроводов, магистральные трубопроводы сжиженных углеводородных газов, склады вооружений и боеприпасов, АЭС и т.п.) должны располагаться на удалении от границы пятой подзоны, определенном с учетом максимального радиуса зон поражения в случаях происшествий техногенного характера на опасных производственных объектах. Отсутствие влияния на безопасность воздушных судов в границах пятой подзоны приаэродромной территории аэродрома устанавливается на основании декларации промышленной безопасности опасного производственного объекта I -II класса, подготовленной в соответствии с Федеральным законом «О промышленной безопасности опасных производственных объектов (с изменениями на 7 марта 2017 года)» № 116-ФЗ. При невозможности соблюдения нормативных расстояний сооружение опасных производственных объектов должно выполняться на основании специальных технических условий (СТУ), разработанных для конкретного объекта капитального строительства, и содержащих дополнительные технические требования, обеспечивающие безопасную эксплуатацию и функционирование объектов и сооружений., вид/наименование: Пятая подзона Приаэродромной территории АО «АЭРОПОРТ БЕГИШЕВО», тип: Охранная зона транспорта, дата решения: 18.02.2020, номер решения: 195-П, наименование ОГВ/ОМСУ: ФЕДЕРАЛЬНОЕ АГЕНТСТВО ВОЗДУШНОГО ТРАНСПОРТА (Росавиация) Земельный участок полностью расположен в границах зоны с реестровым номером 16:39-6.2606 от 12.01.2023, ограничение использования земельного участка в пределах зоны: В пределах шестой подзоны приаэродромной территории запрещается размещать объекты, способствующие привлечению и массовому скоплению птиц. К таким объектам относятся: объекты размещения отходов, скотомогильники, фермы, зернохранилища, элеваторы, продуктовые склады,	



ДОКУМЕНТ ПОДПИСАН
ЭЛЕКТРОННОЙ ПОДПИСЬЮ

Сертификат: 00B056B7401CB38D2B3576ACDC8425108

Владелец: ФЕДЕРАЛЬНАЯ СЛУЖБА ГОСУДАРСТВЕННОЙ
РЕГИСТРАЦИИ, КАДАСТРА И КАРТОГРАФИИ
Действителен: с 27.06.2023 по 19.09.2024

полное наименование должности

инициалы, фамилия

Земельный участок			
вид объекта недвижимости			
Лист № 3 раздела 1	Всего листов раздела 1: 8	Всего разделов: 8	Всего листов выписки: 26
20.03.2024г. № КУВИ-001/2024-79551078			
Кадастровый номер:		16:00:000000:68999	
Сведения о том, что земельный участок полностью расположен в границах зоны с особыми условиями использования территории, территории объекта культурного наследия, публичного сервитута:		прочие складские помещения, предназначенные для хранения продуктов, теплицы, птицефермы, зверофермы, животноводческие предприятия и другие объекты привлекательные для птиц наличием открытых источников корма. Запрещаются сельскохозяйственные работы на территории аэродрома, за исключением сенокосения. Размещение объектов, потенциально являющихся местами скопления птиц (или сохранение существующих объектов, с выявленными местами скопления птиц) на приаэродромной территории в границах шестой подзоны, допустимо в случае выполнения орнитологического обследования и подготовки заключения по оценке влияния объекта на безопасность полётов, а также при подтверждении регулярного дальнейшего проведения мероприятий по предотвращению скопления птиц на объекте., вид/наименование: Шестая подзона Приаэродромной территории АО «АЭРОПОРТ БЕГИШЕВО», тип: Охранная зона транспорта, дата решения: 18.02.2020, номер решения: 195-П, наименование ОГВ/ОМСУ: ФЕДЕРАЛЬНОЕ АГЕНТСТВО ВОЗДУШНОГО ТРАНСПОРТА (Росавиация) Земельный участок полностью расположен в границах зоны с реестровым номером 16:39-6.2604 от 10.01.2023, ограничение использования земельного участка в пределах зоны: В пределах третьей подзоны приаэродромной территории запрещается размещать объекты, высота которых превышает ограничения, установленные уполномоченным Правительством Российской Федерации федеральным органом исполнительной власти при установлении соответствующей приаэродромной территории. Для объектов недвижимости, права на которые возникли у граждан или юридических лиц до установления приаэродромной территории, и объектов, в отношении которых выдано разрешение на строительство до установления приаэродромной территории (далее – существующие объекты) в целях сохранения законных прав граждан и юридических лиц и обеспечения безопасности полётов в случае превышения установленных ограничений по предельной абсолютной высоте существующих объектов, на каждый существующий объект необходимо наличие согласования строительства объекта в границах приаэродромной территории, выданного уполномоченным органом (далее – Согласование строительства) и документа, подтверждающего отсутствие влияния объекта капитального строительства на безопасность полётов, в том числе и документа, подтверждающего отсутствие влияния объекта капитального строительства на безопасность полётов, в том числе на работу средств радиотехнического обеспечения полётов воздушных судов, подготовленного специализированной организацией, либо научно-исследовательским институтом гражданской авиации, в соответствии с порядком, установленным действующим законодательством РФ (аэронавигационное рассмотрение)., вид/наименование: Третья подзона Приаэродромной территории АО «АЭРОПОРТ БЕГИШЕВО», тип: Охранная зона транспорта, дата решения: 18.02.2020, номер решения: 195-П, наименование ОГВ/ОМСУ: ФЕДЕРАЛЬНОЕ АГЕНТСТВО	

		ДОКУМЕНТ ПОДПИСАН ЭЛЕКТРОННОЙ ПОДПИСЬЮ	
полное наименование должности		Сертификат: 00BV056B7401CB38D2B3576ACDC8425108 Владелец: ФЕДЕРАЛЬНАЯ СЛУЖБА ГОСУДАРСТВЕННОЙ РЕГИСТРАЦИИ, КАДАСТРА И КАРТОГРАФИИ Действителен: с 27.06.2023 по 19.09.2024	инициалы, фамилия

Земельный участок			
вид объекта недвижимости			
Лист № 4 раздела 1	Всего листов раздела 1: 8	Всего разделов: 8	Всего листов выписки: 26
20.03.2024г. № КУВИ-001/2024-79551078			
Кадастровый номер:		16:00:000000:68999	
Сведения о том, что земельный участок полностью расположен в границах зоны с особыми условиями использования территории, территории объекта культурного наследия, публичного сервитута:		ВОЗДУШНОГО ТРАНСПОРТА (Росавиация) Земельный участок полностью расположен в границах зоны с реестровым номером 16:00-6.3871 от 19.07.2019, ограничение использования земельного участка в пределах зоны: В границах санитарно-защитной зоны не допускается использования земельных участков в целях: а) размещения жилой застройки, объектов образовательного и медицинского назначения, спортивных сооружений открытого типа, организаций отдыха детей и их оздоровления, зон рекреационного назначения и для ведения садоводства (С 1 января 2019г. в редакции Постановления Правительства Российской Федерации от 21.12.2018 г. № 1622); б) размещения объектов для производства и хранения лекарственных средств, объектов пищевых отраслей промышленности, оптовых складов продовольственного сырья и пищевой продукции, комплексов водопроводных сооружений для подготовки и хранения питьевой воды, использования земельных участков в целях производства, хранения и переработки сельскохозяйственной продукции, предназначенной для дальнейшего использования в качестве пищевой продукции, если химическое, физическое и (или) биологическое воздействие объекта, в отношении которого установлена санитарно-защитная зона, приведет к нарушению качества и безопасности таких средств, сырья, воды и продукции в соответствии с установленными к ним требованиями., вид/наименование: Санитарно-защитная зона ПАО "Нижнекамскнефтехим", тип: Санитарно-защитная зона предприятий, сооружений и иных объектов, номер: 16:00:000000, решения: 1. дата решения: 27.06.2019, номер решения: б/н, наименование ОГВ/ОМСУ: ООО НПК "НЕФТЕХИМЭКОПРОЕКТ" 2. дата решения: 03.03.2018, номер решения: 222, наименование ОГВ/ОМСУ: Правительство РФ 3. дата решения: 25.04.2019, номер решения: 115-РС33, наименование ОГВ/ОМСУ: Федеральная служба по надзору в сфере защиты прав потребителей и благополучия человека 4. дата решения: 19.07.2019, номер решения: б/н, наименование ОГВ/ОМСУ: Роспотребнадзор Земельный участок полностью расположен в границах зоны с реестровым номером 16:39-6.2605 от 11.01.2023, ограничение использования земельного участка в пределах зоны: в пределах Приаэродромной территории (в целях обеспечения безопасности полетов и исключения вредного воздействия на здоровье людей и деятельность организаций) устанавливается зона с особыми условиями использования территории (ЗОУИТ) в составе семи подзон, вид/наименование: Приаэродромная территория АО «АЭРОПОРТ БЕГИШЕВО», тип: Охранная зона транспорта, дата решения: 18.02.2020, номер решения: 195-П, наименование ОГВ/ОМСУ: ФЕДЕРАЛЬНОЕ АГЕНТСТВО ВОЗДУШНОГО ТРАНСПОРТА (Росавиация) Земельный участок полностью расположен в границах зоны с реестровым номером 16:00-6.3592 от 21.01.2020, ограничение использования земельного участка в пределах зоны: В соответствии с пунктами 5а, 5б Постановления Правительства РФ от 3 марта 2018 г. N 222: 5а)размещения жилой застройки, объектов	

		ДОКУМЕНТ ПОДПИСАН ЭЛЕКТРОННОЙ ПОДПИСЬЮ	
Сертификат: 00BV056B7401CB38D2B3576ACDC8425108			
Владелец: ФЕДЕРАЛЬНАЯ СЛУЖБА ГОСУДАРСТВЕННОЙ РЕГИСТРАЦИИ, КАДАСТРА И КАРТОГРАФИИ			
Действителен: с 27.06.2023 по 19.09.2024			
полное наименование должности		инициалы, фамилия	

Земельный участок			
вид объекта недвижимости			
Лист № 5 раздела 1	Всего листов раздела 1: 8	Всего разделов: 8	Всего листов выписки: 26
20.03.2024г. № КУВИ-001/2024-79551078			
Кадастровый номер:		16:00:000000:68999	
Сведения о том, что земельный участок полностью расположен в границах зоны с особыми условиями использования территории, территории объекта культурного наследия, публичного сервитута:		образовательного и медицинского назначения, спортивных сооружений открытого типа, организаций отдыха детей и их оздоровления, зон рекреационного назначения и для ведения дачного хозяйства и садоводства;5б)размещения объектов для производства и хранения лекарственных средств, объектов пищевых отраслей промышленности, оптовых складов продовольственного сырья и пищевой продукции, комплексов водопроводных сооружений для подготовки и хранения питьевой воды, использования земельных участков в целях производства, хранения и переработки сельскохозяйственной продукции, предназначенной для дальнейшего использования в качестве пищевой продукции, если химическое, физическое и (или) биологическое воздействие объекта, в отношении которого установлена санитарно-защитная зона, приведет к нарушению качества и безопасности таких средств, сырья, воды и продукции в соответствии с установленными к ним требованиями., вид/наименование: Единая санитарно-защитная зона Нижнекамского промышленного узла расположенного по адресу: Республика Татарстан, г.Нижнекамск, промзона., тип: Санитарно-защитная зона предприятий, сооружений и иных объектов, номер: б/н, решения: 1. дата решения: 28.04.2017, номер решения: 1-8/433, наименование ОГВ/ОМСУ: Генеральный директор 2. дата решения: 19.09.2019, номер решения: 193-РС33, наименование ОГВ/ОМСУ: Федеральная служба по надзору в сфере защиты прав потребителей и благополучия человека 3. дата решения: 10.10.2017, номер решения: б/н, наименование ОГВ/ОМСУ: Филиал ФГБУ "Федеральная кадастровая палата Федеральной службы государственной регистрации, кадастра и картографии" по РТ 4. дата решения: 27.12.2019, номер решения: 11/42432, наименование ОГВ/ОМСУ: роспотребнадзор 5. дата решения: 20.01.2020, номер решения: 11/951, наименование ОГВ/ОМСУ: Роспотребнадзор 6. дата решения: 16.12.2015, номер решения: 943, наименование ОГВ/ОМСУ: Минэкономразвития Российской Федерации	
Сведения о том, что земельный участок расположен в границах особой экономической зоны, территории опережающего социально-экономического развития, зоны территориального развития в Российской Федерации, игровой зоны:		данные отсутствуют	
Сведения о том, что земельный участок расположен в границах особо охраняемой природной территории, охотничьих угодий, лесничеств:		данные отсутствуют	
Сведения о результатах проведения государственного земельного надзора:		данные отсутствуют	
Сведения о расположении земельного участка в границах территории, в отношении которой утвержден проект межевания территории:		данные отсутствуют	
Условный номер земельного участка:		данные отсутствуют	



ДОКУМЕНТ ПОДПИСАН
ЭЛЕКТРОННОЙ ПОДПИСЬЮ

Сертификат: 00BВ056В7401СВ38D2В3576АСDС8425108

Владелец: ФЕДЕРАЛЬНАЯ СЛУЖБА ГОСУДАРСТВЕННОЙ
РЕГИСТРАЦИИ, КАДАСТРА И КАРТОГРАФИИ
Действителен: с 27.06.2023 по 19.09.2024

полное наименование должности

инициалы, фамилия

Земельный участок			
вид объекта недвижимости			
Лист № 6 раздела 1	Всего листов раздела 1: 8	Всего разделов: 8	Всего листов выписки: 26
20.03.2024г. № КУВИ-001/2024-79551078			
Кадастровый номер:		16:00:000000:68999	
Сведения о принятии акта и (или) заключении договора, предусматривающих предоставление в соответствии с земельным законодательством исполнительным органом государственным органом власти или органом местного самоуправления, находящегося в государственной или муниципальной собственности земельного участка для строительства наемного дома социального использования или наемного дома коммерческого использования:		данные отсутствуют	
Сведения о том, что земельный участок или земельные участки образованы на основании решения об изъятии земельного участка и (или) расположенного на нем объекта недвижимости для государственных или муниципальных нужд:		данные отсутствуют	
Сведения о том, что земельный участок образован из земель или земельного участка, государственная собственность на которые не разграничена:		данные отсутствуют	
Сведения о наличии земельного спора о местоположении границ земельных участков:		данные отсутствуют	
Статус записи об объекте недвижимости:		Сведения об объекте недвижимости имеют статус "актуальные"	
Особые отметки:		<p>Сведения об ограничениях права на объект недвижимости, обременениях данного объекта, не зарегистрированных в реестре прав, ограничений прав и обременений недвижимого имущества: вид ограничения (обременения): ограничения прав на земельный участок, предусмотренные статьей 56 Земельного кодекса Российской Федерации; срок действия: с 26.10.2023; реквизиты документа-основания: решение о согласовании границ охранной зоны объекта элетросетевого хозяйства от 27.05.2022 № 43-17-2022/833 выдан: Приволжское Управление Федеральной службы по экологическому, технологическому и атомному надзору . вид ограничения (обременения): ограничения прав на земельный участок, предусмотренные статьей 56 Земельного кодекса Российской Федерации; срок действия: с 26.10.2023; реквизиты документа-основания: приказ Росавиации от 18.02.2020 № 195-П "Об установлении приаэродромной территории аэродрома Бегишево (Нижекамск)" от 18.02.2020 № 195-П выдан: ФЕДЕРАЛЬНОЕ АГЕНТСТВО ВОЗДУШНОГО ТРАНСПОРТА (Росавиация). вид ограничения (обременения): ограничения прав на земельный участок, предусмотренные статьей 56 Земельного кодекса Российской Федерации; срок действия: с 26.10.2023; реквизиты документа-основания: приказ Росавиации от 18.02.2020 № 195-П "Об</p>	



ДОКУМЕНТ ПОДПИСАН
ЭЛЕКТРОННОЙ ПОДПИСЬЮ

Сертификат: 00BV056B7401CB38D2B3576ACDC8425108

Владелец: ФЕДЕРАЛЬНАЯ СЛУЖБА ГОСУДАРСТВЕННОЙ
РЕГИСТРАЦИИ, КАДАСТРА И КАРТОГРАФИИ
Действителен: с 27.06.2023 по 19.09.2024

полное наименование должности

инициалы, фамилия

Земельный участок			
вид объекта недвижимости			
Лист № 7 раздела 1	Всего листов раздела 1: 8	Всего разделов: 8	Всего листов выписки: 26
20.03.2024г. № КУВИ-001/2024-79551078			
Кадастровый номер:		16:00:000000:68999	

установлении приаэродромной территории аэродрома Бегишево (Нижнекамск)"я на приаэродромной территории подзон и Правил разрешения разногласий, возникающих между высшими исполнительными органами государственной власти субъектов Российской Федерации и уполномоченными Правительством Российской Федерации федеральными органами исполнительной власти при согласовании проекта решения об установлении приаэродромной территории» №1460 от 02.12.2017 от 18.02.2020 № 195-П выдан: ФЕДЕРАЛЬНОЕ АГЕНТСТВО ВОЗДУШНОГО ТРАНСПОРТА (Росавиация). вид ограничения (обременения): ограничения прав на земельный участок, предусмотренные статьей 56 Земельного кодекса Российской Федерации; срок действия: с 26.10.2023; реквизиты документа-основания: приказ Росавиации от 18.02.2020 № 195-П "Об установлении приаэродромной территории аэродрома Бегишево (Нижнекамск)" от 18.02.2020 № 195-П выдан: ФЕДЕРАЛЬНОЕ АГЕНТСТВО ВОЗДУШНОГО ТРАНСПОРТА (Росавиация). вид ограничения (обременения): ограничения прав на земельный участок, предусмотренные статьей 56 Земельного кодекса Российской Федерации; срок действия: с 26.10.2023; реквизиты документа-основания: карта (план) объекта землеустройства от 27.06.2019 № б/н выдан: ООО НПК "НЕФТЕХИМЭКОПРОЕКТ"; постановление об утверждении Правил установления санитарно-защитных зон от 03.03.2018 № 222 выдан: Правительство РФ; решение об установлении санитарно-защитной зоны для группы предприятий(производств) ПАО "Нижнекамскнефтехим" (без учета объекта аэропорт "Бегишево" и БОС) относительно размеров и границ единой СЗЗ НПУз от 25.04.2019 № 115-РСЗЗ выдан: Федеральная служба по надзору в сфере защиты прав потребителей и благополучия человека; письмо от 19.07.2019 № б/н выдан: Роспотребнадзор. вид ограничения (обременения): ограничения прав на земельный участок, предусмотренные статьей 56 Земельного кодекса Российской Федерации; срок действия: с 26.10.2023; реквизиты документа-основания: решение от 17.03.2023 № 50-РСЗЗ выдан: Заместитель руководителя Федеральной службы по надзору в сфере защиты прав потребителей и благополучия человека. вид ограничения (обременения): ограничения прав на земельный участок, предусмотренные статьей 56 Земельного кодекса Российской Федерации; срок действия: с 26.10.2023; реквизиты документа-основания: приказ "Об установлении приаэродромной территории аэродрома Бегишево (Нижнекамск)" от 18.02.2020 № 195-П выдан: ФЕДЕРАЛЬНОЕ АГЕНТСТВО ВОЗДУШНОГО ТРАНСПОРТА (Росавиация). вид ограничения (обременения): ограничения прав на земельный участок, предусмотренные статьей 56 Земельного кодекса Российской Федерации; срок



ДОКУМЕНТ ПОДПИСАН
ЭЛЕКТРОННОЙ ПОДПИСЬЮ

Сертификат: 00B056B7401CB38D2B3576ACDC8425108
Владелец: ФЕДЕРАЛЬНАЯ СЛУЖБА ГОСУДАРСТВЕННОЙ
РЕГИСТРАЦИИ, КАДАСТРА И КАРТОГРАФИИ
Действителен: с 27.06.2023 по 19.09.2024

полное наименование должности	инициалы, фамилия
-------------------------------	-------------------

Земельный участок			
вид объекта недвижимости			
Лист № 8 раздела 1	Всего листов раздела 1: 8	Всего разделов: 8	Всего листов выписки: 26
20.03.2024г. № КУВИ-001/2024-79551078			
Кадастровый номер:		16:00:000000:68999	
		действия: с 26.10.2023; реквизиты документа-основания: доверенность от 28.04.2017 № 1-8/433 выдан: Генеральный директор; об установлении единой санитарно-защитной зоны от 19.09.2019 № 193-РСЗЗ выдан: Федеральная служба по надзору в сфере защиты прав потребителей и благополучия человека; ПЕРЕЧЕНЬ СВЕДЕНИЙ ЕГРН от 10.10.2017 № б/н выдан: Филиал ФГБУ "Федеральная кадастровая палата Федеральной службы государственной регистрации, кадастра и картографии" по РТ; письмо от 27.12.2019 № 11/42432 выдан: Роспотребнадзор; письмо от 20.01.2020 № 11/951 выдан: Роспотребнадзор; приказ от 16.12.2015 № 943 выдан: Минэкономразвития Российской Федерации.	
Получатель выписки:		Степанова Елена Сергеевна	

	 ДОКУМЕНТ ПОДПИСАН ЭЛЕКТРОННОЙ ПОДПИСЬЮ Сертификат: 00BV056B7401CB38D2B3576ACDC8425108 Владелец: ФЕДЕРАЛЬНАЯ СЛУЖБА ГОСУДАРСТВЕННОЙ РЕГИСТРАЦИИ, КАДАСТРА И КАРТОГРАФИИ Действителен: с 27.06.2023 по 19.09.2024	
полное наименование должности		инициалы, фамилия

Выписка из Единого государственного реестра недвижимости об объекте недвижимости
Сведения о зарегистрированных правах

Земельный участок			
вид объекта недвижимости			
Лист № 1 раздела 2		Всего листов раздела 2: 2	Всего разделов: 8
Всего листов выписки: 26			
20.03.2024г. № КУВИ-001/2024-79551078			
Кадастровый номер:		16:00:000000:68999	
1	Правообладатель (правообладатели):	1.1	Российская Федерация
	Сведения о возможности предоставления третьим лицам персональных данных физического лица:	1.1.1	данные отсутствуют
2	Вид, номер, дата и время государственной регистрации права:	2.1	Собственность 16:00:000000:68999-16/137/2023-1 26.10.2023 13:19:59
3	Сведения об осуществлении государственной регистрации сделки, права без необходимого в силу закона согласия третьего лица, органа:	3.1	данные отсутствуют
4	Ограничение прав и обременение объекта недвижимости:	не зарегистрировано	
5	Договоры участия в долевом строительстве:	не зарегистрировано	
6	Заявленные в судебном порядке права требования:	данные отсутствуют	
7	Сведения о возможности предоставления третьим лицам персональных данных физического лица	данные отсутствуют	
8	Сведения о возражении в отношении зарегистрированного права:	данные отсутствуют	
9	Сведения о наличии решения об изъятии объекта недвижимости для государственных и муниципальных нужд:	данные отсутствуют	
10	Сведения о невозможности государственной регистрации без личного участия правообладателя или его законного представителя:	данные отсутствуют	
11	Правопритязания и сведения о наличии поступивших, но не рассмотренных заявлений о проведении государственной регистрации права (перехода, прекращения права), ограничения права или обременения объекта недвижимости, сделки в отношении объекта недвижимости:	отсутствуют	



ДОКУМЕНТ ПОДПИСАН
ЭЛЕКТРОННОЙ ПОДПИСЬЮ

Сертификат: 00BV056B7401CB38D2B3576ACDC8425108

Владелец: ФЕДЕРАЛЬНАЯ СЛУЖБА ГОСУДАРСТВЕННОЙ
РЕГИСТРАЦИИ, КАДАСТРА И КАРТОГРАФИИ
Действителен: с 27.06.2023 по 19.09.2024

полное наименование должности

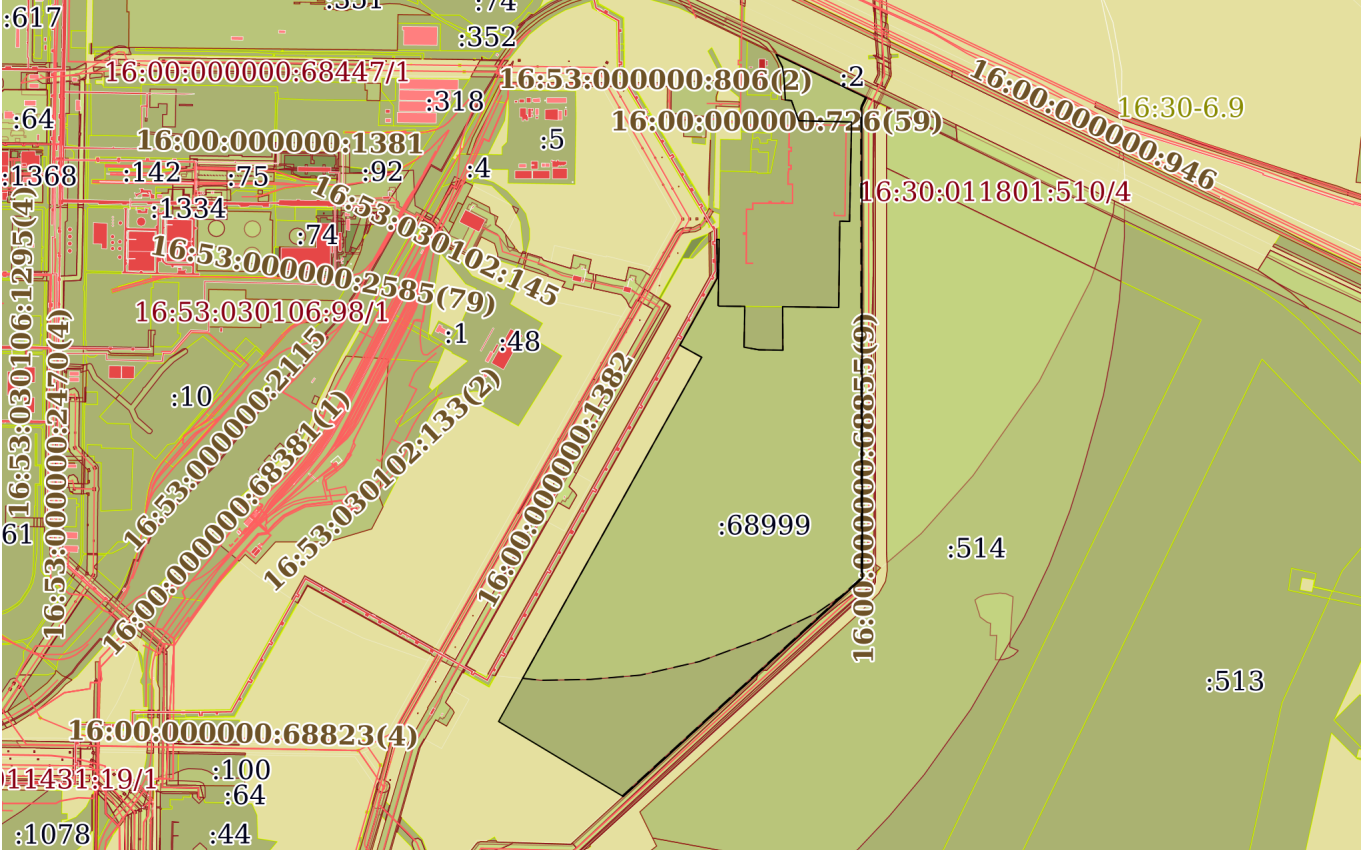
инициалы, фамилия

Земельный участок			
вид объекта недвижимости			
Лист № 2 раздела 2	Всего листов раздела 2: 2	Всего разделов: 8	Всего листов выписки: 26
20.03.2024г. № КУВИ-001/2024-79551078			
Кадастровый номер:		16:00:000000:68999	
11	Сведения о невозможности государственной регистрации перехода, прекращения, ограничения права на земельный участок из земель сельскохозяйственного назначения:	данные отсутствуют	

полное наименование должности	 ДОКУМЕНТ ПОДПИСАН ЭЛЕКТРОННОЙ ПОДПИСЬЮ Сертификат: 00BV056B7401CB38D2B3576ACDC8425108 Владелец: ФЕДЕРАЛЬНАЯ СЛУЖБА ГОСУДАРСТВЕННОЙ РЕГИСТРАЦИИ, КАДАСТРА И КАРТОГРАФИИ Действителен: с 27.06.2023 по 19.09.2024	инициалы, фамилия

Выписка из Единого государственного реестра недвижимости об объекте недвижимости
Описание местоположения земельного участка

Земельный участок			
вид объекта недвижимости			
Лист № 1 раздела 3	Всего листов раздела 3: 1	Всего разделов: 8	Всего листов выписки: 26
20.03.2024г. № КУВИ-001/2024-79551078			
Кадастровый номер:		16:00:000000:68999	

План (чертеж, схема) земельного участка			
			
Масштаб 1:30000		Условные обозначения:	

полное наименование должности		ДОКУМЕНТ ПОДПИСАН ЭЛЕКТРОННОЙ ПОДПИСЬЮ Сертификат: 00BV056B7401CB38D2B3576ACDC8425108 Владелец: ФЕДЕРАЛЬНАЯ СЛУЖБА ГОСУДАРСТВЕННОЙ РЕГИСТРАЦИИ, КАДАСТРА И КАРТОГРАФИИ Действителен: с 27.06.2023 по 19.09.2024	
		инициалы, фамилия	

Выписка из Единого государственного реестра недвижимости об объекте недвижимости
Описание местоположения земельного участка

Земельный участок			
вид объекта недвижимости			
Лист № 1 раздела 3.1	Всего листов раздела 3.1: 2	Всего разделов: 8	Всего листов выписки: 26
20.03.2024г. № КУВИ-001/2024-79551078			
Кадастровый номер:		16:00:000000:68999	

Описание местоположения границ земельного участка							
№ п/п	Номер точки		Дирекционный угол	Горизонтальное проложение, м	Описание закрепления на местности	Кадастровые номера смежных участков	Сведения об адресах правообладателей смежных земельных участков
	начальн ая	конечн ая					
1	2	3	4	5	6	7	8
1	1.1.1	1.1.2	90°0.0´	9.17	данные отсутствуют	16:30:011801:260(1), 16:30:011801:478(1)	данные отсутствуют
2	1.1.2	1.1.3	180°50.0´	265.67	данные отсутствуют	16:53:000000:1948	адрес отсутствует
3	1.1.3	1.1.4	120°39.1´	5.65	данные отсутствуют	16:53:000000:1948	адрес отсутствует
4	1.1.4	1.1.5	90°29.3´	102.22	данные отсутствуют	16:53:000000:1948	адрес отсутствует
5	1.1.5	1.1.6	181°1.1´	164.19	данные отсутствуют	16:53:030117:11	адрес отсутствует
6	1.1.6	1.1.7	99°55.9´	60.93	данные отсутствуют	16:53:030117:11	адрес отсутствует
7	1.1.7	1.1.8	90°58.3´	96.11	данные отсутствуют	16:53:030117:11	адрес отсутствует
8	1.1.8	1.1.9	359°39.8´	174.87	данные отсутствуют	16:53:030117:11	адрес отсутствует
9	1.1.9	1.1.10	90°44.9´	225.67	данные отсутствуют	16:53:000000:1948	адрес отсутствует
10	1.1.10	1.1.11	0°43.1´	347.23	данные отсутствуют	16:53:000000:1948	адрес отсутствует
11	1.1.11	1.1.12	91°34.5´	39.3	данные отсутствуют	16:53:000000:1948	адрес отсутствует
12	1.1.12	1.1.13	1°9.2´	400.08	данные отсутствуют	16:53:000000:1948	адрес отсутствует
13	1.1.13	1.1.14	271°18.7´	212.4	данные отсутствуют	16:53:000000:1948	адрес отсутствует
14	1.1.14	1.1.15	340°7.5´	86.18	данные отсутствуют	16:53:000000:1948	адрес отсутствует
15	1.1.15	1.1.16	276°23.6´	24.97	данные отсутствуют	16:53:000000:1948	адрес отсутствует
16	1.1.16	1.1.17	278°7.8´	0.14	данные отсутствуют	16:53:030117:1, 16:53:000000:1948	данные отсутствуют; адрес отсутствует
17	1.1.17	1.1.18	0°0.0´	0.26	данные отсутствуют	16:53:030117:1, 16:53:000000:1948	данные отсутствуют; адрес отсутствует
18	1.1.18	1.1.19	356°44.4´	26.55	данные отсутствуют	16:53:030117:1	данные отсутствуют
19	1.1.19	1.1.20	356°44.6´	59.69	данные отсутствуют	16:53:030117:1	данные отсутствуют
20	1.1.20	1.1.21	352°1.6´	46.85	данные отсутствуют	16:53:030117:1	данные отсутствуют

полное наименование должности	 ДОКУМЕНТ ПОДПИСАН ЭЛЕКТРОННОЙ ПОДПИСЬЮ Сертификат: 00BВ056В7401СВ38D2В3576ACDC8425108 Владелец: ФЕДЕРАЛЬНАЯ СЛУЖБА ГОСУДАРСТВЕННОЙ РЕГИСТРАЦИИ, КАДАСТРА И КАРТОГРАФИИ Действителен: с 27.06.2023 по 19.09.2024	инициалы, фамилия

Земельный участок							
вид объекта недвижимости							
Лист № 2 раздела 3.1			Всего листов раздела 3.1: 2		Всего разделов: 8		Всего листов выписки: 26
20.03.2024г. № КУВИ-001/2024-79551078							
Кадастровый номер:				16:00:000000:68999			
1	2	3	4	5	6	7	8
21	1.1.21	1.1.22	333°17.9`	56.08	данные отсутствуют	16:53:030117:1	данные отсутствуют
22	1.1.22	1.1.23	115°32.6`	9.28	данные отсутствуют	16:53:030117:2	данные отсутствуют
23	1.1.23	1.1.24	115°40.1`	393.36	данные отсутствуют	16:53:030117:2	данные отсутствуют
24	1.1.24	1.1.25	205°41.3`	35.92	данные отсутствуют	16:30:011801:233(2)	данные отсутствуют
25	1.1.25	1.1.26	199°17.2`	5.96	данные отсутствуют	16:30:011801:233(2)	данные отсутствуют
26	1.1.26	1.1.27	186°21.1`	5.97	данные отсутствуют	16:30:011801:233(2)	данные отсутствуют
27	1.1.27	1.1.28	179°56.9`	1888.31	данные отсутствуют	16:30:011801:233(2)	данные отсутствуют
28	1.1.28	1.1.29	227°35.0`	546.6	данные отсутствуют	16:30:011801:233(2)	данные отсутствуют
29	1.1.29	1.1.30	227°38.1`	26.46	данные отсутствуют	16:30:011801:237	данные отсутствуют
30	1.1.30	1.1.31	227°34.9`	729.02	данные отсутствуют	16:30:011801:233(1)	данные отсутствуют
31	1.1.31	1.1.32	301°2.6`	585.28	данные отсутствуют	данные отсутствуют	данные отсутствуют
32	1.1.32	1.1.33	29°8.2`	1677.35	данные отсутствуют	данные отсутствуют	данные отсутствуют
33	1.1.33	1.1.34	299°0.1`	100.06	данные отсутствуют	данные отсутствуют	данные отсутствуют
34	1.1.34	1.1.35	29°8.0`	307.98	данные отсутствуют	16:30:011801:257, 16:30:011801:260(1)	данные отсутствуют
35	1.1.35	1.1.1	359°26.4`	156.54	данные отсутствуют	16:30:011801:257, 16:30:011801:260(1)	данные отсутствуют



ДОКУМЕНТ ПОДПИСАН
ЭЛЕКТРОННОЙ ПОДПИСЬЮ

Сертификат: 00BV056B7401CB38D2B3576ACDC8425108
Владелец: ФЕДЕРАЛЬНАЯ СЛУЖБА ГОСУДАРСТВЕННОЙ
РЕГИСТРАЦИИ, КАДАСТРА И КАРТОГРАФИИ
Действителен: с 27.06.2023 по 19.09.2024

полное наименование должности

инициалы, фамилия

Выписка из Единого государственного реестра недвижимости об объекте недвижимости
Описание местоположения земельного участка

Земельный участок			
вид объекта недвижимости			
Лист № 1 раздела 3.2	Всего листов раздела 3.2: 2	Всего разделов: 8	Всего листов выписки: 26
20.03.2024г. № КУВИ-001/2024-79551078			
Кадастровый номер:		16:00:000000:68999	

Сведения о характерных точках границы земельного участка				
Система координат МСК-16				
Номер точки	Координаты, м		Описание закрепления на местности	Средняя квадратичная погрешность определения координат характерных точек границ земельного участка, м
	X	Y		
1	2	3	4	5
1	454690.58	2298069.49	Закрепление отсутствует	5
2	454690.58	2298078.66	Закрепление отсутствует	5
3	454424.94	2298074.8	Закрепление отсутствует	5
4	454422.06	2298079.66	Закрепление отсутствует	5
5	454421.19	2298181.88	Закрепление отсутствует	5
6	454257.03	2298178.96	Закрепление отсутствует	5
7	454246.52	2298238.98	Закрепление отсутствует	5
8	454244.89	2298335.08	Закрепление отсутствует	5
9	454419.76	2298334.05	Закрепление отсутствует	5
10	454416.81	2298559.7	Закрепление отсутствует	5
11	454764.01	2298564.05	Закрепление отсутствует	5
12	454762.93	2298603.34	Закрепление отсутствует	5
13	455162.93	2298611.39	Закрепление отсутствует	5
14	455167.79	2298399.05	Закрепление отсутствует	5
15	455248.84	2298369.75	Закрепление отсутствует	5
16	455251.62	2298344.94	Закрепление отсутствует	5
17	455251.64	2298344.8	Закрепление отсутствует	5
18	455251.9	2298344.8	Закрепление отсутствует	5
19	455278.41	2298343.29	Закрепление отсутствует	5
20	455338	2298339.9	Закрепление отсутствует	5
21	455384.4	2298333.4	Закрепление отсутствует	5
22	455434.5	2298308.2	Закрепление отсутствует	5

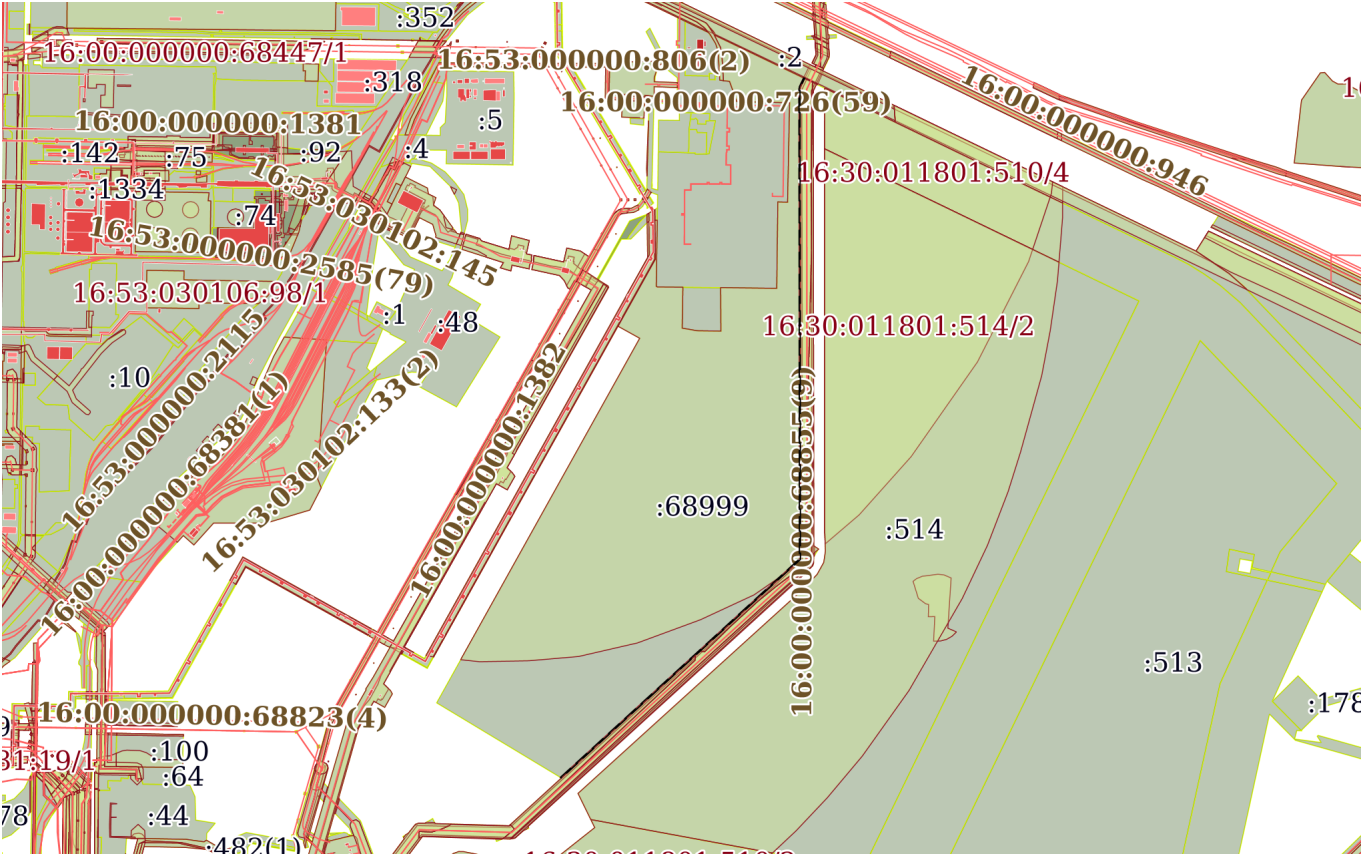
полное наименование должности	<div><div>ДОКУМЕНТ ПОДПИСАН ЭЛЕКТРОННОЙ ПОДПИСЬЮ</div><div>Сертификат: 00BВ056В7401СВ38D2В3576АСDС8425108</div><div>Владелец: ФЕДЕРАЛЬНАЯ СЛУЖБА ГОСУДАРСТВЕННОЙ РЕГИСТРАЦИИ, КАДАСТРА И КАРТОГРАФИИ</div><div>Действителен: с 27.06.2023 по 19.09.2024</div></div>	инициалы, фамилия

Земельный участок			
вид объекта недвижимости			
Лист № 2 раздела 3.2	Всего листов раздела 3.2: 2	Всего разделов: 8	Всего листов выписки: 26
20.03.2024г. № КУВИ-001/2024-79551078			
Кадастровый номер:		16:00:000000:68999	

1	2	3	4	5
23	455430.5	2298316.57	Закрепление отсутствует	5
24	455260.11	2298671.11	Закрепление отсутствует	5
25	455227.74	2298655.54	Закрепление отсутствует	5
26	455222.11	2298653.57	Закрепление отсутствует	5
27	455216.18	2298652.91	Закрепление отсутствует	5
28	453327.87	2298654.64	Закрепление отсутствует	5
29	452959.18	2298251.1	Закрепление отсутствует	5
30	452941.35	2298231.55	Закрепление отсутствует	5
31	452449.6	2297693.35	Закрепление отсутствует	5
32	452751.42	2297191.9	Закрепление отсутствует	5
33	454216.52	2298008.59	Закрепление отсутствует	5
34	454265.03	2297921.08	Закрепление отсутствует	5
35	454534.05	2298071.02	Закрепление отсутствует	5
1	454690.58	2298069.49	Закрепление отсутствует	5

полное наименование должности	<div><p>ДОКУМЕНТ ПОДПИСАН ЭЛЕКТРОННОЙ ПОДПИСЬЮ</p><p>Сертификат: 00BV056B7401CB38D2B3576ACDC8425108</p><p>Владелец: ФЕДЕРАЛЬНАЯ СЛУЖБА ГОСУДАРСТВЕННОЙ РЕГИСТРАЦИИ, КАДАСТРА И КАРТОГРАФИИ</p><p>Действителен: с 27.06.2023 по 19.09.2024</p></div>	инициалы, фамилия

Выписка из Единого государственного реестра недвижимости об объекте недвижимости
Сведения о частях земельного участка

Земельный участок			
вид объекта недвижимости			
Лист № 1 раздела 4	Всего листов раздела 4: 2	Всего разделов: 8	Всего листов выписки: 26
20.03.2024г. № КУВИ-001/2024-79551078			
Кадастровый номер:		16:00:000000:68999	
План (чертеж, схема) части земельного участка		Учетный номер части: 16:00:000000:68999/1	
			
Масштаб 1:30000		Условные обозначения:	



ДОКУМЕНТ ПОДПИСАН
ЭЛЕКТРОННОЙ ПОДПИСЬЮ

Сертификат: 00BV056B7401CB38D2B3576ACDC8425108
Владелец: ФЕДЕРАЛЬНАЯ СЛУЖБА ГОСУДАРСТВЕННОЙ
РЕГИСТРАЦИИ, КАДАСТРА И КАРТОГРАФИИ
Действителен: с 27.06.2023 по 19.09.2024

полное наименование должности	инициалы, фамилия
-------------------------------	-------------------

Выписка из Единого государственного реестра недвижимости об объекте недвижимости
Сведения о частях земельного участка

Земельный участок			
вид объекта недвижимости			
Лист № 1 раздела 4.1	Всего листов раздела 4.1: 6	Всего разделов: 8	Всего листов выписки: 26
20.03.2024г. № КУВИ-001/2024-79551078			
Кадастровый номер:		16:00:000000:68999	

Учетный номер части	Площадь, м2	Содержание ограничения в использовании или ограничения права на объект недвижимости или обременения объекта недвижимости
1	2	3
16:00:000000:68999/1	13855	вид ограничения (обременения): ограничения прав на земельный участок, предусмотренные статьей 56 Земельного кодекса Российской Федерации; Срок действия: не установлен; реквизиты документа-основания: решение о согласовании границ охранной зоны объекта элетросетевого хозяйства от 27.05.2022 № 43-17-2022/833 выдан: Приволжское Управление Федеральной службы по экологическому, технологическому и атомному надзору ; Содержание ограничения (обременения): Ограничения на использование объекта: В охранных зонах запрещается: а) набрасывать на провода и опоры воздушных линий электропередачи посторонние предметы, а также подниматься на опоры воздушных линий электропередачи; б) размещать любые объекты и предметы (материалы) в пределах созданных в соответствии с требованиями нормативно-технических документов проходов и подъездов для доступа к объектам электросетевого хозяйства, а также проводить любые работы и возводить сооружения, которые могут препятствовать доступу к объектам электросетевого хозяйства, без создания необходимых для такого доступа проходов и подъездов; в) находиться в пределах огороженной территории и помещениях распределительных устройств и подстанций, открывать двери и люки распределительных устройств и подстанций, производить переключения и подключения в электрических сетях (указанное требование не распространяется на работников, занятых выполнением разрешенных в установленном порядке работ), разводить огонь в пределах охранных зон вводных и распределительных устройств, подстанций, воздушных линий электропередачи, а также в охранных зонах кабельных линий электропередачи; г) размещать свалки; д) производить работы ударными механизмами, сбрасывать тяжести массой свыше 5 тонн, производить сброс и слив едких и коррозионных веществ и горюче-смазочных материалов (в охранных зонах подземных кабельных линий электропередачи); е) складировать или размещать хранилища любых, в том числе горюче-смазочных, материалов; ж) размещать детские и спортивные площадки, стадионы, рынки, торговые точки, полевые станы, загоны для скота, гаражи и стоянки всех видов машин и механизмов, проводить любые мероприятия, связанные с большим скоплением людей, не занятых выполнением разрешенных в установленном порядке работ (в охранных зонах воздушных линий электропередачи); (в ред. Постановления Правительства РФ от 26.08.2013 N 736) з) использовать (запускать) любые летательные аппараты, в том числе воздушных змеев, спортивные модели летательных аппаратов (в охранных зонах воздушных линий электропередачи); и) бросать якоря с судов и осуществлять их проход с отданными якорями, цепями, лотами, волокушами и тралами (в охранных зонах подводных кабельных линий электропередачи); к) осуществлять проход судов с поднятыми стрелами кранов и других

полное наименование должности	 ДОКУМЕНТ ПОДПИСАН ЭЛЕКТРОННОЙ ПОДПИСЬЮ Сертификат: 00BВ056В7401СВ38D2В3576ACDC8425108 Владелец: ФЕДЕРАЛЬНАЯ СЛУЖБА ГОСУДАРСТВЕННОЙ РЕГИСТРАЦИИ, КАДАСТРА И КАРТОГРАФИИ Действителен: с 27.06.2023 по 19.09.2024	инициалы, фамилия

Земельный участок			
вид объекта недвижимости			
Лист № 2 раздела 4.1	Всего листов раздела 4.1: 6	Всего разделов: 8	Всего листов выписки: 26
20.03.2024г. № КУВИ-001/2024-79551078			
Кадастровый номер:		16:00:000000:68999	
		механизмов (в охранных зонах воздушных линий электропередачи).; Реестровый номер границы: 16:00-6.3636; Вид объекта реестра границ: Зона с особыми условиями использования территории; Вид зоны по документу: Охранная зона объекта "КВЛ 110 кВ ПГУ Нижнекамскнефтехим – Жарков I цепь"; Тип зоны: Охранная зона инженерных коммуникаций	
16:00:000000:68999/2	1376447	вид ограничения (обременения): ограничения прав на земельный участок, предусмотренные статьей 56 Земельного кодекса Российской Федерации; Срок действия: не установлен; реквизиты документа-основания: решение от 17.03.2023 № 50-РСЗЗ выдан: Заместитель руководителя Федеральной службы по надзору в сфере защиты прав потребителей и благополучия человека; Содержание ограничения (обременения): В соответствии с Постановлением Правительства Российской Федерации от 03.03.2018 г. №222 «Об утверждении правил установления санитарно-защитных зон и использования земельных участков, расположенных в границах санитарно-защитных зон» в границах указанной санитарно-защитной зоны не допускается использования земельных участков в целях: а) размещения жилой застройки, объектов образовательного и медицинского назначения, спортивных сооружений открытого типа, организаций отдыха детей и их оздоровления, зон рекреационного назначения и для ведения садоводства; б) размещения объектов для производства и хранения лекарственных средств, объектов пищевых отраслей промышленности, оптовых складов продовольственного сырья и пищевой продукции, комплексов водопроводных сооружений для подготовки и хранения питьевой воды, использования земельных участков в целях производства, хранения и переработки сельскохозяйственной продукции, предназначенной для дальнейшего использования в качестве пищевой продукции.; Реестровый номер границы: 16:00-6.4457; Вид объекта реестра границ: Зона с особыми условиями использования территории; Вид зоны по документу: Санитарно-защитная зона для АО «ТАИФ-НК»; Тип зоны: Санитарно-защитная зона предприятий, сооружений и иных объектов; Номер: б/н	
	Весь	вид ограничения (обременения): ограничения прав на земельный участок, предусмотренные статьей 56 Земельного кодекса Российской Федерации; Срок действия: не установлен; реквизиты документа-основания: приказ Росавиации от 18.02.2020 № 195-П "Об установлении приаэродромной территории аэродрома Бегишево (Нижнекамск)" от 18.02.2020 № 195-П выдан: ФЕДЕРАЛЬНОЕ АГЕНТСТВО ВОЗДУШНОГО ТРАНСПОРТА (Росавиация); Содержание ограничения (обременения): В пределах пятой подзоны приаэродромной территории запрещается: 1. размещать опасные производственные объекты, определенные Федеральным законом "О промышленной безопасности опасных производственных объектов" № 116-ФЗ, функционирование которых может повлиять на безопасность полетов воздушных судов. 2. вводятся ограничения на строительство опасных производственных объектов, не относящихся к инфраструктуре аэропорта: складов нефти и нефтепродуктов, магистральных трубопроводов: газопроводов, нефтепроводов, нефтепродуктопроводов и сооружений на них. 3. магистральные газопроводы и сооружения на них, из которых возможен выброс или утечка газа в атмосферу, должны располагаться за пределами полос воздушных подходов к аэродромам. Другие опасные производственные объекты, определенные Федеральным законом "О промышленной безопасности опасных производственных объектов", функционирование которых может повлиять на безопасность полетов	



ДОКУМЕНТ ПОДПИСАН
ЭЛЕКТРОННОЙ ПОДПИСЬЮ

Сертификат: 00BV056B7401CB38D2B3576ACDC8425108

Владелец: ФЕДЕРАЛЬНАЯ СЛУЖБА ГОСУДАРСТВЕННОЙ
РЕГИСТРАЦИИ, КАДАСТРА И КАРТОГРАФИИ
Действителен: с 27.06.2023 по 19.09.2024

полное наименование должности

инициалы, фамилия

Земельный участок			
вид объекта недвижимости			
Лист № 3 раздела 4.1	Всего листов раздела 4.1: 6	Всего разделов: 8	Всего листов выписки: 26
20.03.2024г. № КУВИ-001/2024-79551078			
Кадастровый номер:		16:00:000000:68999	

		<p>воздушных судов (компрессорные станции магистральных газопроводов, магистральные трубопроводы сжиженных углеводородных газов, склады вооружений и боеприпасов, АЭС и т.п.) должны располагаться на удалении от границы пятой подзоны, определённом с учетом максимального радиуса зон поражения в случаях происшествий техногенного характера на опасных производственных объектах. Отсутствие влияния на безопасность воздушных судов в границах пятой подзоны приаэродромной территории аэродрома устанавливается на основании декларации промышленной безопасности опасного производственного объекта I -II класса, подготовленной в соответствии с Федеральным законом «О промышленной безопасности опасных производственных объектов (с изменениями на 7 марта 2017 года)» № 116-ФЗ. При невозможности соблюдения нормативных расстояний сооружение опасных производственных объектов должно выполняться на основании специальных технических условий (СТУ), разработанных для конкретного объекта капитального строительства, и содержащих дополнительные технические требования, обеспечивающие безопасную эксплуатацию и функционирование объектов и сооружений.; Реестровый номер границы: 16:39-6.2607; Вид объекта реестра границ: Зона с особыми условиями использования территории; Вид зоны по документу: Пятая подзона Приаэродромной территории АО «АЭРОПОРТ БЕГИШЕВО»; Тип зоны: Охранная зона транспорта</p>
	Весь	<p>вид ограничения (обременения): ограничения прав на земельный участок, предусмотренные статьей 56 Земельного кодекса Российской Федерации; Срок действия: не установлен; реквизиты документа-основания: приказ Росавиации от 18.02.2020 № 195-П "Об установлении приаэродромной территории аэродрома Бегишево (Нижекамск)"я на приаэродромной территории подзон и Правил разрешения разногласий, возникающих между высшими исполнительными органами государственной власти субъектов Российской Федерации и уполномоченными Правительством Российской Федерации федеральными органами исполнительной власти</p> <p>при согласовании проекта решения об установлении приаэродромной территории» №1460 от 02.12.2017 от 18.02.2020 № 195-П выдан: ФЕДЕРАЛЬНОЕ АГЕНТСТВО ВОЗДУШНОГО ТРАНСПОРТА (Росавиация); Содержание ограничения (обременения): В пределах шестой подзоны приаэродромной территории запрещается размещать объекты, способствующие привлечению и массовому скоплению птиц. К таким объектам относятся: объекты размещения отходов, скотомогильники, фермы, зернохранилища, элеваторы, продуктовые склады, прочие складские помещения, предназначенные для хранения продуктов, теплицы, птицефермы, зверофермы, животноводческие предприятия и другие объекты привлекательные для птиц наличием открытых источников корма. Запрещаются сельскохозяйственные работы на территории аэродрома, за исключением сенокосения. Размещение объектов, потенциально являющихся местами скопления птиц (или сохранение существующих объектов, с выявленными местами скопления птиц) на приаэродромной территории в границах шестой подзоны, допустимо в случае выполнения орнитологического обследования и подготовки заключения по оценке влияния объекта на безопасность полётов, а также при подтверждении регулярного дальнейшего проведения мероприятий по предотвращению скопления птиц на объекте.;</p>

			ДОКУМЕНТ ПОДПИСАН ЭЛЕКТРОННОЙ ПОДПИСЬЮ		
		Сертификат: 00BV056B7401CB38D2B3576ACDC8425108			
		Владелец: ФЕДЕРАЛЬНАЯ СЛУЖБА ГОСУДАРСТВЕННОЙ РЕГИСТРАЦИИ, КАДАСТРА И КАРТОГРАФИИ			
		Действителен: с 27.06.2023 по 19.09.2024			
полное наименование должности				инициалы, фамилия	

Земельный участок			
вид объекта недвижимости			
Лист № 4 раздела 4.1	Всего листов раздела 4.1: 6	Всего разделов: 8	Всего листов выписки: 26
20.03.2024г. № КУВИ-001/2024-79551078			
Кадастровый номер:		16:00:000000:68999	

		Реестровый номер границы: 16:39-6.2606; Вид объекта реестра границ: Зона с особыми условиями использования территории; Вид зоны по документу: Шестая подзона Приаэродромной территории АО «АЭРОПОРТ БЕГИШЕВО»; Тип зоны: Охранная зона транспорта
	Весь	вид ограничения (обременения): ограничения прав на земельный участок, предусмотренные статьей 56 Земельного кодекса Российской Федерации; Срок действия: не установлен; реквизиты документа-основания: приказ Росавиации от 18.02.2020 № 195-П "Об установлении приаэродромной территории аэродрома Бегишево (Нижнекамск)" от 18.02.2020 № 195-П выдан: ФЕДЕРАЛЬНОЕ АГЕНТСТВО ВОЗДУШНОГО ТРАНСПОРТА (Росавиация); Содержание ограничения (обременения): В пределах третьей подзоны приаэродромной территории запрещается размещать объекты, высота которых превышает ограничения, установленные уполномоченным Правительством Российской Федерации федеральным органом исполнительной власти при установлении соответствующей приаэродромной территории. Для объектов недвижимости, права на которые возникли у граждан или юридических лиц до установления приаэродромной территории, и объектов, в отношении которых выдано разрешение на строительство до установления приаэродромной территории (далее – существующие объекты) в целях сохранения законных прав граждан и юридических лиц и обеспечения безопасности полётов в случае превышения установленных ограничений по предельной абсолютной высоте существующих объектов, на каждый существующий объект необходимо наличие согласования строительства объекта в границах приаэродромной территории, выданного уполномоченным органом (далее – Согласование строительства) и документа, подтверждающего отсутствие влияния объекта капитального строительства на безопасность полётов, в том числе и документа, подтверждающего отсутствие влияния объекта капитального строительства на безопасность полётов, в том числе на работу средств радиотехнического обеспечения полётов воздушных судов, подготовленного специализированной организацией, либо научно-исследовательским институтом гражданской авиации, в соответствии с порядком, установленным действующим законодательством РФ (аэронавигационное рассмотрение).; Реестровый номер границы: 16:39-6.2604; Вид объекта реестра границ: Зона с особыми условиями использования территории; Вид зоны по документу: Третья подзона Приаэродромной территории АО «АЭРОПОРТ БЕГИШЕВО»; Тип зоны: Охранная зона транспорта
	Весь	вид ограничения (обременения): ограничения прав на земельный участок, предусмотренные статьей 56 Земельного кодекса Российской Федерации; Срок действия: не установлен; реквизиты документа-основания: карта (план) объекта землеустройства от 27.06.2019 № б/н выдан: ООО НПК "НЕФТЕХИМЭКОПРОЕКТ"; постановление об утверждении Правил установления санитарно-защитных зон от 03.03.2018 № 222 выдан: Правительство РФ; решение об установлении санитарно-защитной зоны для группы предприятий(производств) ПАО "Нижнекамскнефтехим" (без учета объекта аэропорт "Бегишево" и БОС) относительно размеров и границ единой СЗЗ НПУз от 25.04.2019 № 115-РСЗЗ выдан: Федеральная служба по надзору в сфере защиты прав потребителей и благополучия человека; письмо от 19.07.2019 № б/н выдан: Роспотребнадзор; Содержание ограничения (обременения): В границах санитарно-защитной зоны не допускается использования земельных

			ДОКУМЕНТ ПОДПИСАН ЭЛЕКТРОННОЙ ПОДПИСЬЮ		
		Сертификат: 00B056B7401CB38D2B3576ACDC8425108			
		Владелец: ФЕДЕРАЛЬНАЯ СЛУЖБА ГОСУДАРСТВЕННОЙ РЕГИСТРАЦИИ, КАДАСТРА И КАРТОГРАФИИ			
		Действителен: с 27.06.2023 по 19.09.2024			
полное наименование должности				инициалы, фамилия	

Земельный участок			
вид объекта недвижимости			
Лист № 5 раздела 4.1	Всего листов раздела 4.1: 6	Всего разделов: 8	Всего листов выписки: 26
20.03.2024г. № КУВИ-001/2024-79551078			
Кадастровый номер:		16:00:000000:68999	
		участков в целях: а) размещения жилой застройки, объектов образовательного и медицинского назначения, спортивных сооружений открытого типа, организаций отдыха детей и их оздоровления, зон рекреационного назначения и для ведения садоводства (С 1 января 2019г. в редакции Постановления Правительства Российской Федерации от 21.12.2018 г. № 1622); б) размещения объектов для производства и хранения лекарственных средств, объектов пищевых отраслей промышленности, оптовых складов продовольственного сырья и пищевой продукции, комплексов водопроводных сооружений для подготовки и хранения питьевой воды, использования земельных участков в целях производства, хранения и переработки сельскохозяйственной продукции, предназначенной для дальнейшего использования в качестве пищевой продукции, если химическое, физическое и (или) биологическое воздействие объекта, в отношении которого установлена санитарно-защитная зона, приведет к нарушению качества и безопасности таких средств, сырья, воды и продукции в соответствии с установленными к ним требованиями.; Реестровый номер границы: 16:00-6.3871; Вид объекта реестра границ: Зона с особыми условиями использования территории; Вид зоны по документу: Санитарно-защитная зона ПАО "Нижнекамскнефтехим"; Тип зоны: Санитарно-защитная зона предприятий, сооружений и иных объектов; Номер: 16:00:000000	
	Весь	вид ограничения (обременения): ограничения прав на земельный участок, предусмотренные статьей 56 Земельного кодекса Российской Федерации; Срок действия: не установлен; реквизиты документа-основания: приказ "Об установлении приаэродромной территории аэродрома аэродрома Бегишево (Нижнекамск)" от 18.02.2020 № 195-П выдан: ФЕДЕРАЛЬНОЕ АГЕНТСТВО ВОЗДУШНОГО ТРАНСПОРТА (Росавиация); Содержание ограничения (обременения): в пределах Приаэродромной территории (в целях обеспечения безопасности полетов и исключения вредного воздействия на здоровье людей и деятельность организаций) устанавливается зона с особыми условиями использования территории (ЗООИТ) в составе семи подзон; Реестровый номер границы: 16:39-6.2605; Вид объекта реестра границ: Зона с особыми условиями использования территории; Вид зоны по документу: Приаэродромная территория АО «АЭРОПОРТ БЕГИШЕВО»; Тип зоны: Охранная зона транспорта	
	Весь	вид ограничения (обременения): ограничения прав на земельный участок, предусмотренные статьей 56 Земельного кодекса Российской Федерации; Срок действия: не установлен; реквизиты документа-основания: доверенность от 28.04.2017 № 1-8/433 выдан: Генеральный директор; об установлении единой санитарно-защитной зоны от 19.09.2019 № 193-РСЗЗ выдан: Федеральная служба по надзору в сфере защиты прав потребителей и благополучия человека; ПЕРЕЧЕНЬ СВЕДЕНИЙ ЕГРН от 10.10.2017 № б/н выдан: Филиал ФГБУ "Федеральная кадастровая палата Федеральной службы государственной регистрации, кадастра и картографии" по РТ; письмо от 27.12.2019 № 11/42432 выдан: Роспотребнадзор; письмо от 20.01.2020 № 11/951 выдан: Роспотребнадзор; приказ от 16.12.2015 № 943 выдан: Минэкономразвития Российской Федерации; Содержание ограничения (обременения): В соответствии с пунктами 5а, 5б Постановления Правительства РФ от 3 марта 2018 г. N 222: 5а) размещения жилой застройки, объектов образовательного и медицинского назначения, спортивных сооружений открытого типа, организаций отдыха детей и их оздоровления, зон рекреационного назначения и для ведения дачного хозяйства и	



ДОКУМЕНТ ПОДПИСАН
ЭЛЕКТРОННОЙ ПОДПИСЬЮ

Сертификат: 00BV056B7401CB38D2B3576ACDC8425108

Владелец: ФЕДЕРАЛЬНАЯ СЛУЖБА ГОСУДАРСТВЕННОЙ
РЕГИСТРАЦИИ, КАДАСТРА И КАРТОГРАФИИ
Действителен: с 27.06.2023 по 19.09.2024

полное наименование должности

инициалы, фамилия

Земельный участок			
вид объекта недвижимости			
Лист № 6 раздела 4.1	Всего листов раздела 4.1: 6	Всего разделов: 8	Всего листов выписки: 26
20.03.2024г. № КУВИ-001/2024-79551078			
Кадастровый номер:		16:00:000000:68999	
		<p>садоводства;5б)размещения объектов для производства и хранения лекарственных средств, объектов пищевых отраслей промышленности, оптовых складов продовольственного сырья и пищевой продукции, комплексов водопроводных сооружений для подготовки и хранения питьевой воды, использования земельных участков в целях производства, хранения и переработки сельскохозяйственной продукции, предназначенной для дальнейшего использования в качестве пищевой продукции, если химическое, физическое и (или) биологическое воздействие объекта, в отношении которого установлена санитарно-защитная зона, приведет к нарушению качества и безопасности таких средств, сырья, воды и продукции в соответствии с установленными к ним требованиями.; Реестровый номер границы: 16:00-6.3592; Вид объекта реестра границ: Зона с особыми условиями использования территории; Вид зоны по документу: Единая санитарно-защитная зона Нижнекамского промышленного узла расположенного по адресу: Республика Татарстан, г.Нижнекамск, промзона.; Тип зоны: Санитарно-защитная зона предприятий, сооружений и иных объектов; Номер: б/н</p>	

		ДОКУМЕНТ ПОДПИСАН ЭЛЕКТРОННОЙ ПОДПИСЬЮ	
полное наименование должности		Сертификат: 00BV056B7401CB38D2B3576ACDC8425108	
		Владелец: ФЕДЕРАЛЬНАЯ СЛУЖБА ГОСУДАРСТВЕННОЙ РЕГИСТРАЦИИ, КАДАСТРА И КАРТОГРАФИИ	инициалы, фамилия
		Действителен: с 27.06.2023 по 19.09.2024	

Выписка из Единого государственного реестра недвижимости об объекте недвижимости
Сведения о частях земельного участка

Земельный участок			
вид объекта недвижимости			
Лист № 1 раздела 4.2	Всего листов раздела 4.2: 3	Всего разделов: 8	Всего листов выписки: 26
20.03.2024г. № КУВИ-001/2024-79551078			
Кадастровый номер:		16:00:000000:68999	

Сведения о характерных точках границы части (частей) земельного участка				
Учетный номер части: 16:00:000000:68999/1				
Система координат МСК-16				
Номер точки	Координаты, м		Описание закрепления на местности	Средняя квадратичная погрешность определения координат характерных точек границ земельного участка, м
	X	Y		
1	2	3	4	5
1	455260.11	2298671.11	-	-
2	455227.74	2298655.54	-	-
3	455222.11	2298653.57	-	-
4	455216.18	2298652.91	-	-
5	453327.87	2298654.64	-	-
6	452959.18	2298251.1	-	-
7	452941.35	2298231.55	-	-
8	452449.6	2297693.35	-	-
9	452451.93	2297689.48	-	-
10	452578.26	2297827.75	-	-
11	453329.79	2298650.37	-	-
12	455217.52	2298648.66	-	-
13	455228.37	2298651.12	-	-
14	455261.95	2298667.27	-	-
1	455260.11	2298671.11	-	-

полное наименование должности		<div><p>ДОКУМЕНТ ПОДПИСАН ЭЛЕКТРОННОЙ ПОДПИСЬЮ</p><p>Сертификат: 00BВ056В7401СВ38D2В3576АСDС8425108</p><p>Владелец: ФЕДЕРАЛЬНАЯ СЛУЖБА ГОСУДАРСТВЕННОЙ РЕГИСТРАЦИИ, КАДАСТРА И КАРТОГРАФИИ</p><p>Действителен: с 27.06.2023 по 19.09.2024</p></div>	инициалы, фамилия

Земельный участок			
вид объекта недвижимости			

Лист № 2 раздела 4.2	Всего листов раздела 4.2: 3	Всего разделов: 8	Всего листов выписки: 26
----------------------	-----------------------------	-------------------	--------------------------

20.03.2024г. № КУВИ-001/2024-79551078	
Кадастровый номер:	16:00:000000:68999

Сведения о характерных точках границы части (частей) земельного участка	
Учетный номер части: 16:00:000000:68999/2	
Система координат МСК-16	

Номер точки	Координаты, м		Описание закрепления на местности	Средняя квадратичная погрешность определения координат характерных точек границ земельного участка, м
	X	Y		
1	2	3	4	5
1	454690.58	2298069.49	-	-
2	454690.58	2298078.66	-	-
3	454424.94	2298074.8	-	-
4	454422.06	2298079.66	-	-
5	454421.19	2298181.88	-	-
6	454257.03	2298178.96	-	-
7	454246.52	2298238.98	-	-
8	454244.89	2298335.08	-	-
9	454419.76	2298334.05	-	-
10	454416.81	2298559.7	-	-
11	454764.01	2298564.05	-	-
12	454762.93	2298603.34	-	-
13	455162.93	2298611.39	-	-
14	455167.79	2298399.05	-	-
15	455248.84	2298369.75	-	-
16	455251.62	2298344.94	-	-
17	455251.64	2298344.8	-	-
18	455251.9	2298344.8	-	-
19	455278.41	2298343.29	-	-
20	455338	2298339.9	-	-
21	455384.4	2298333.4	-	-
22	455434.5	2298308.2	-	-
23	455430.5	2298316.57	-	-
24	455260.11	2298671.11	-	-

полное наименование должности	<div><div>ДОКУМЕНТ ПОДПИСАН ЭЛЕКТРОННОЙ ПОДПИСЬЮ</div><div>Сертификат: 00BV056B7401CB38D2B3576ACDC8425108</div><div>Владелец: ФЕДЕРАЛЬНАЯ СЛУЖБА ГОСУДАРСТВЕННОЙ РЕГИСТРАЦИИ, КАДАСТРА И КАРТОГРАФИИ</div><div>Действителен: с 27.06.2023 по 19.09.2024</div></div>	инициалы, фамилия

Земельный участок				
вид объекта недвижимости				
Лист № 3 раздела 4.2		Всего листов раздела 4.2: 3		Всего разделов: 8
Всего листов выписки: 26				
20.03.2024г. № КУВИ-001/2024-79551078				
Кадастровый номер:			16:00:000000:68999	
1	2	3	4	5
25	455227.74	2298655.54	-	-
26	455222.11	2298653.57	-	-
27	455216.18	2298652.91	-	-
28	453327.87	2298654.64	-	-
29	453273.17	2298594.77	-	-
30	453185.66	2298468	-	-
31	453086.01	2298253.13	-	-
32	452992.59	2297999.34	-	-
33	452938.09	2297762.67	-	-
34	452920.96	2297563.37	-	-
35	452917.23	2297364.69	-	-
36	452925.05	2297288.69	-	-
37	454216.52	2298008.59	-	-
38	454265.03	2297921.08	-	-
39	454534.05	2298071.02	-	-
1	454690.58	2298069.49	-	-



ДОКУМЕНТ ПОДПИСАН
ЭЛЕКТРОННОЙ ПОДПИСЬЮ

Сертификат: 00BV056B7401CB38D2B3576ACDC8425108

Владелец: ФЕДЕРАЛЬНАЯ СЛУЖБА ГОСУДАРСТВЕННОЙ
РЕГИСТРАЦИИ, КАДАСТРА И КАРТОГРАФИИ
Действителен: с 27.06.2023 по 19.09.2024

полное наименование должности

инициалы, фамилия

Филиал публично-правовой компании "Роскадастр" по Республике Татарстан
полное наименование органа регистрации прав
Выписка из Единого государственного реестра недвижимости об объекте недвижимости

Сведения о характеристиках объекта недвижимости

На основании запроса от 22.08.2023, поступившего на рассмотрение 22.08.2023, сообщаем, что согласно записям Единого государственного реестра недвижимости:

Раздел 1 Лист 1

Земельный участок			
вид объекта недвижимости			
Лист № 1 раздела 1	Всего листов раздела 1: 8	Всего разделов: 8	Всего листов выписки: 128
22.08.2023г. № КУВИ-001/2023-191704260			
Кадастровый номер:	16:30:011801:233		
Номер кадастрового квартала:	16:30:011801		
Дата присвоения кадастрового номера:	24.07.2019		
Ранее присвоенный государственный учетный номер:	Условный номер 16-16/016-16/094/002/2019-1432		
Местоположение:	Местоположение установлено относительно ориентира, расположенного в границах участка. Почтовый адрес ориентира: Республика Татарстан, Нижнекамский муниципальный район, МО "г Нижнекамск".		
Площадь:	195798 +/- 7743.59		
Кадастровая стоимость, руб.:	4440698.64		
Кадастровые номера расположенных в пределах земельного участка объектов недвижимости:	16:00:000000:68733, 16:00:000000:68803, 16:00:000000:68823, 16:00:000000:68857, 16:00:000000:68858, 16:00:000000:68855, 16:00:000000:68848, 16:00:000000:68849, 16:53:000000:1685, 16:00:000000:1511, 16:53:000000:1729, 16:00:000000:68876, 16:00:000000:68877, 16:00:000000:68875, 16:00:000000:68872, 16:00:000000:68873, 16:00:000000:68866		
Кадастровые номера объектов недвижимости, из которых образован объект недвижимости:	16:30:000000:1236		
Кадастровые номера образованных объектов недвижимости:	данные отсутствуют		
Категория земель:	Земли лесного фонда		
Виды разрешенного использования:	заготовка древесины, заготовка пищевых лесных ресурсов и сбор лекарственных растений, ведение сельского хозяйства, ведение охотничьего хозяйства, осуществление научно-исследовательской деятельности, осуществление религиозной деятельности, выращивание лесных плодовых, ягодных, декоративных, лекарственных растений, выполнение работ по геологическому изучению недр, разработка месторождений полезных ископаемых, строительство линий эл. передач, связи, дорог, трубопроводов и др. линейных объектов, троительство и эксплуатация водохранилищ и иных искусственных водных объектов, а также гидротехнических сооружений и специализированных портов, переработка древесины и иных природных ресурсов, иные виды, создание лесных плантаций и их эксплуатация, заготовка и сбор недревесных лесных ресурсов		
Сведения о кадастровом инженере:	26697, 0588СП-ТНП		

полное наименование должности	 ДОКУМЕНТ ПОДПИСАН ЭЛЕКТРОННОЙ ПОДПИСЬЮ Сертификат: 00BV056B7401CB38D2B3576ACDC8425108 Владелец: ФЕДЕРАЛЬНАЯ СЛУЖБА ГОСУДАРСТВЕННОЙ РЕГИСТРАЦИИ, КАДАСТРА И КАРТОГРАФИИ Действителен: с 27.06.2023 по 19.09.2024	инициалы, фамилия

Земельный участок			
вид объекта недвижимости			
Лист № 2 раздела 1	Всего листов раздела 1: 8	Всего разделов: 8	Всего листов выписки: 128
22.08.2023г. № КУВИ-001/2023-191704260			
Кадастровый номер:		16:30:011801:233	
Сведения о лесах, водных объектах и об иных природных объектах, расположенных в пределах земельного участка:		Защитные леса, леса, расположенные в водоохранных зонах, защитные полосы лесов, расположенные вдоль железнодорожных путей общего пользования, федеральных дорог общего пользования, автомобильных дорог общего пользования, находящихся в собственности субъектов РФ	
Сведения о том, что земельный участок полностью расположен в границах зоны с особыми условиями использования территории, территории объекта культурного наследия, публичного сервитута:		Земельный участок полностью расположен в границах зоны с реестровым номером 16:39-6.2606 от 12.01.2023, ограничение использования земельного участка в пределах зоны: В пределах шестой подзоны приаэродромной территории запрещается размещать объекты, способствующие привлечению и массовому скоплению птиц. К таким объектам относятся: объекты размещения отходов, скотомогильники, фермы, зернохранилища, элеваторы, продуктовые склады, прочие складские помещения, предназначенные для хранения продуктов, теплицы, птицефермы, зверофермы, животноводческие предприятия и другие объекты привлекательные для птиц наличием открытых источников корма. Запрещаются сельскохозяйственные работы на территории аэродрома, за исключением сенокошения. Размещение объектов, потенциально являющихся местами скопления птиц (или сохранение существующих объектов, с выявленными местами скопления птиц) на приаэродромной территории в границах шестой подзоны, допустимо в случае выполнения орнитологического обследования и подготовки заключения по оценке влияния объекта на безопасность полётов, а также при подтверждении регулярного дальнейшего проведения мероприятий по предотвращению скопления птиц на объекте., вид/наименование: Шестая подзона Приаэродромной территории АО «АЭРОПОРТ БЕГИШЕВО», тип: Охранная зона транспорта, дата решения: 18.02.2020, номер решения: 195-П, наименование ОГВ/ОМСУ: ФЕДЕРАЛЬНОЕ АГЕНТСТВО ВОЗДУШНОГО ТРАНСПОРТА (Росавиация)	
Сведения о том, что земельный участок расположен в границах особой экономической зоны, территории опережающего социально-экономического развития, зоны территориального развития в Российской Федерации, игровой зоны:		данные отсутствуют	
Сведения о том, что земельный участок расположен в границах особо охраняемой природной территории, охотничьих угодий, лесничеств:		данные отсутствуют	
Сведения о результатах проведения государственного земельного надзора:		данные отсутствуют	
Сведения о расположении земельного участка в границах территории, в отношении которой утвержден проект межевания территории:		данные отсутствуют	
Условный номер земельного участка:		данные отсутствуют	



ДОКУМЕНТ ПОДПИСАН
ЭЛЕКТРОННОЙ ПОДПИСЬЮ

Сертификат: 00BV056B7401CB38D2B3576ACDC8425108

Владелец: ФЕДЕРАЛЬНАЯ СЛУЖБА ГОСУДАРСТВЕННОЙ
РЕГИСТРАЦИИ, КАДАСТРА И КАРТОГРАФИИ
Действителен: с 27.06.2023 по 19.09.2024

полное наименование должности

инициалы, фамилия

Земельный участок			
вид объекта недвижимости			
Лист № 3 раздела 1	Всего листов раздела 1: 8	Всего разделов: 8	Всего листов выписки: 128
22.08.2023г. № КУВИ-001/2023-191704260			
Кадастровый номер:		16:30:011801:233	
Сведения о принятии акта и (или) заключении договора, предусматривающих предоставление в соответствии с земельным законодательством исполнительным органом государственным органом власти или органом местного самоуправления, находящегося в государственной или муниципальной собственности земельного участка для строительства наемного дома социального использования или наемного дома коммерческого использования:		данные отсутствуют	
Сведения о том, что земельный участок или земельные участки образованы на основании решения об изъятии земельного участка и (или) расположенного на нем объекта недвижимости для государственных или муниципальных нужд:		данные отсутствуют	
Сведения о том, что земельный участок образован из земель или земельного участка, государственная собственность на которые не разграничена:		данные отсутствуют	
Сведения о наличии земельного спора о местоположении границ земельных участков:		данные отсутствуют	
Статус записи об объекте недвижимости:		Сведения об объекте недвижимости имеют статус "актуальные"	
Особые отметки:		<p>Граница земельного участка состоит из 5 контуров. Учетные номера контуров и их площади: 1 - 19139.25 кв.м, 2 - 77403.52 кв.м, 3 - 2712.38 кв.м, 4 - 96359.35 кв.м, 5 - 183.72 кв.м. Для данного земельного участка обеспечен доступ посредством земельного участка (земельных участков) с кадастровым номером (кадастровыми номерами): 16:30:000000:1236. Сведения об ограничениях права на объект недвижимости, обременениях данного объекта, не зарегистрированных в реестре прав, ограничений прав и обременений недвижимого имущества: вид ограничения (обременения): ограничения прав на земельный участок, предусмотренные статьей 56 Земельного кодекса Российской Федерации; срок действия: с 21.01.2020; реквизиты документа-основания: доверенность от 28.04.2017 № 1-8/433 выдан: Генеральный директор. вид ограничения (обременения): ограничения прав на земельный участок, предусмотренные статьей 56 Земельного кодекса Российской Федерации; срок действия: с 08.07.2019; реквизиты документа-основания: постановление Правительства Российской Федерации от 24.02.2009 № 160 выдан: Правительство Российской Федерации. вид ограничения (обременения): ограничения прав на земельный участок, предусмотренные статьей 56 Земельного кодекса Российской Федерации; срок действия: с 03.12.2019; реквизиты документа-основания: решение о согласовании границ охранной зоны объекта</p>	



ДОКУМЕНТ ПОДПИСАН
ЭЛЕКТРОННОЙ ПОДПИСЬЮ

Сертификат: 00BV056B7401CB38D2B3576ACDC8425108

Владелец: ФЕДЕРАЛЬНАЯ СЛУЖБА ГОСУДАРСТВЕННОЙ
РЕГИСТРАЦИИ, КАДАСТРА И КАРТОГРАФИИ
Действителен: с 27.06.2023 по 19.09.2024

полное наименование должности

инициалы, фамилия

Земельный участок			
вид объекта недвижимости			
Лист № 4 раздела 1	Всего листов раздела 1: 8	Всего разделов: 8	Всего листов выписки: 128
22.08.2023г. № КУВИ-001/2023-191704260			
Кадастровый номер:		16:30:011801:233	

электросетевого хозяйства от 11.10.2019 № 24/2019 выдан: Федеральная служба по экологическому, технологическому и атомному надзору (Ростехнадзор) Приволжское управление. вид ограничения (обременения): ограничения прав на земельный участок, предусмотренные статьей 56 Земельного кодекса Российской Федерации; срок действия: с 03.12.2019; реквизиты документа-основания: решение о согласовании границ охранной зоны объекта электросетевого хозяйства от 16.10.2019 № 28/2019 выдан: Федеральная служба по экологическому, технологическому и атомному надзору (Ростехнадзор) Приволжское управление. вид ограничения (обременения): ограничения прав на земельный участок, предусмотренные статьей 56 Земельного кодекса Российской Федерации; срок действия: с 03.12.2019; реквизиты документа-основания: решение о согласовании границ охранной зоны объекта электросетевого хозяйства от 16.10.2019 № 28/2019 выдан: Федеральная служба по экологическому, технологическому и атомному надзору (Ростехнадзор) Приволжское управление. вид ограничения (обременения): ограничения прав на земельный участок, предусмотренные статьей 56 Земельного кодекса Российской Федерации; срок действия: с 03.12.2019; реквизиты документа-основания: решение о согласовании границ охранной зоны объекта электросетевого хозяйства от 16.10.2019 № 27/2019 выдан: Федеральная служба по экологическому, технологическому и атомному надзору (Ростехнадзор) Приволжское управление. вид ограничения (обременения): ограничения прав на земельный участок, предусмотренные статьей 56 Земельного кодекса Российской Федерации; срок действия: с 03.12.2019; реквизиты документа-основания: решение о согласовании границ охранной зоны объекта электросетевого хозяйства от 11.10.2019 № 26/2019 выдан: Федеральная служба по экологическому, технологическому и атомному надзору (Ростехнадзор) Приволжское управление. вид ограничения (обременения): ограничения прав на земельный участок, предусмотренные статьей 56 Земельного кодекса Российской Федерации; срок действия: с 03.12.2019; реквизиты документа-основания: решение о согласовании границ охранной зоны объекта электросетевого хозяйства от 11.10.2019 № 25/2019 выдан: Федеральная служба по экологическому, технологическому и атомному надзору (Ростехнадзор) Приволжское управление. вид ограничения (обременения): ограничения прав на земельный участок, предусмотренные статьей 56 Земельного кодекса Российской Федерации; срок действия: с 09.12.2019; реквизиты документа-основания: решение о согласовании границ охранной зоны объекта электросетевого хозяйства от 26.09.2019 № 18/2019 выдан: Федеральная служба по экологическому, технологическому и атомному надзору (Ростехнадзор) Приволжское управление. вид ограничения (обременения): ограничения прав на земельный участок, предусмотренные статьей 56 Земельного



ДОКУМЕНТ ПОДПИСАН
ЭЛЕКТРОННОЙ ПОДПИСЬЮ

Сертификат: 00BV056B7401CB38D2B3576ACDC8425108

Владелец: ФЕДЕРАЛЬНАЯ СЛУЖБА ГОСУДАРСТВЕННОЙ
РЕГИСТРАЦИИ, КАДАСТРА И КАРТОГРАФИИ
Действителен: с 27.06.2023 по 19.09.2024

полное наименование должности

инициалы, фамилия

Земельный участок			
вид объекта недвижимости			
Лист № 5 раздела 1	Всего листов раздела 1: 8	Всего разделов: 8	Всего листов выписки: 128
22.08.2023г. № КУВИ-001/2023-191704260			
Кадастровый номер:		16:30:011801:233	

кодекса Российской Федерации; срок действия: с 09.12.2019; реквизиты документа-основания: решение о согласовании границ охранной зоны объекта электросетевого хозяйства от 26.09.2019 № 14/2019 выдан: Федеральная служба по экологическому, технологическому и атомному надзору (Ростехнадзор) Приволжское управление. вид ограничения (обременения): ограничения прав на земельный участок, предусмотренные статьей 56 Земельного кодекса Российской Федерации; срок действия: с 09.12.2019; реквизиты документа-основания: решение о согласовании границ охранной зоны объекта электросетевого хозяйства от 26.09.2019 № 15/2019 выдан: Федеральная служба по экологическому, технологическому и атомному надзору (Ростехнадзор) Приволжское управление. вид ограничения (обременения): ограничения прав на земельный участок, предусмотренные статьей 56 Земельного кодекса Российской Федерации; срок действия: с 09.12.2019; реквизиты документа-основания: решение о согласовании границ охранной зоны объекта электросетевого хозяйства от 26.09.2019 № 17/2019 выдан: Федеральная служба по экологическому, технологическому и атомному надзору (Ростехнадзор) Приволжское управление. вид ограничения (обременения): ограничения прав на земельный участок, предусмотренные статьей 56 Земельного кодекса Российской Федерации; срок действия: с 09.12.2019; реквизиты документа-основания: решение о согласовании границ охранной зоны объекта электросетевого хозяйства от 26.09.2019 № 16/2019 выдан: Федеральная служба по экологическому, технологическому и атомному надзору (Ростехнадзор) Приволжское управление. вид ограничения (обременения): ограничения прав на земельный участок, предусмотренные статьей 56 Земельного кодекса Российской Федерации; срок действия: с 13.01.2020; реквизиты документа-основания: решение о согласовании границ охранной зоны объекта электросетевого хозяйства от 01.10.2019 № 20/2019 выдан: Федеральная служба по экологическому, технологическому и атомному надзору (Ростехнадзор) Приволжское управление. вид ограничения (обременения): ограничения прав на земельный участок, предусмотренные статьей 56 Земельного кодекса Российской Федерации; срок действия: с 14.01.2020; реквизиты документа-основания: решение о согласовании границ охранной зоны объекта электросетевого хозяйства от 11.10.2019 № 22/2019 выдан: Федеральная служба по экологическому, технологическому и атомному надзору (Ростехнадзор) Приволжское управление. вид ограничения (обременения): ограничения прав на земельный участок, предусмотренные статьей 56 Земельного кодекса Российской Федерации; срок действия: с 21.04.2020; реквизиты документа-основания: кадастровый план территорий от 13.03.2019 № 16/ИСХ/19-264497 выдан: Филиал ФГБУ "Федеральная кадастровая палата Федеральной службы государственной регистрации, кадастра и картографии" по



ДОКУМЕНТ ПОДПИСАН
ЭЛЕКТРОННОЙ ПОДПИСЬЮ

Сертификат: 00BV056B7401CB38D2B3576ACDC8425108

Владелец: ФЕДЕРАЛЬНАЯ СЛУЖБА ГОСУДАРСТВЕННОЙ
РЕГИСТРАЦИИ, КАДАСТРА И КАРТОГРАФИИ
Действителен: с 27.06.2023 по 19.09.2024

полное наименование должности

инициалы, фамилия

Земельный участок			
вид объекта недвижимости			
Лист № 6 раздела 1	Всего листов раздела 1: 8	Всего разделов: 8	Всего листов выписки: 128
22.08.2023г. № КУВИ-001/2023-191704260			
Кадастровый номер:		16:30:011801:233	

Республике Татарстан. вид ограничения (обременения): ограничения прав на земельный участок, предусмотренные статьей 56 Земельного кодекса Российской Федерации; срок действия: с 03.09.2020; реквизиты документа-основания: кадастровый план территорий от 13.03.2019 № 16/ИСХ/19-264497 выдан: Филиал ФГБУ "Федеральная кадастровая палата Федеральной службы государственной регистрации, кадастра и картографии" по Республике Татарстан. вид ограничения (обременения): ограничения прав на земельный участок, предусмотренные статьей 56 Земельного кодекса Российской Федерации; срок действия: с 29.07.2021; реквизиты документа-основания: решение о согласовании границ охранной зоны объекта элетросетевого хозяйства от 27.05.2022 № 43-17-2022/829 выдан: Федеральная служба по экологическому, технологическому, и атомному надзору. вид ограничения (обременения): ограничения прав на земельный участок, предусмотренные статьей 56 Земельного кодекса Российской Федерации; срок действия: с 29.07.2021; реквизиты документа-основания: решение о согласовании границ охранной зоны объекта элетросетевого хозяйства от 27.05.2022 № 43-17-2022/833 выдан: Приволжское Управление Федеральной службы по экологическому, технологическому и атомному надзору . вид ограничения (обременения): ограничения прав на земельный участок, предусмотренные статьей 56 Земельного кодекса Российской Федерации; срок действия: с 26.07.2022; реквизиты документа-основания: решение о согласовании границ охранной зоны объекта элетросетевого хозяйства от 27.05.2022 № 43-17-2022/83200 выдан: Приволжское Управление Федеральной службы по экологическому, технологическому и атомному надзору . вид ограничения (обременения): ограничения прав на земельный участок, предусмотренные статьей 56 Земельного кодекса Российской Федерации; срок действия: с 27.07.2022; реквизиты документа-основания: решение о согласовании границ охранной зоны объекта элетросетевого хозяйства от 27.05.2022 № 43-17-2022/824 выдан: Федеральная служба по экологическому, технологическому, и атомному надзору. вид ограничения (обременения): ограничения прав на земельный участок, предусмотренные статьей 56 Земельного кодекса Российской Федерации; срок действия: с 27.07.2022; реквизиты документа-основания: решение о согласовании границ охранной зоны объекта элетросетевого хозяйства от 27.05.2022 № 43-17-2022/828 выдан: Федеральная служба по экологическому, технологическому, и атомному надзору. вид ограничения (обременения): ограничения прав на земельный участок, предусмотренные статьей 56 Земельного кодекса Российской Федерации; срок действия: с 28.07.2022; реквизиты документа-основания: решение о согласовании границ охранной зоны объекта элетросетевого хозяйства от 27.05.2022 № 43-17-2022/819 выдан: Федеральная служба по экологическому,



ДОКУМЕНТ ПОДПИСАН
ЭЛЕКТРОННОЙ ПОДПИСЬЮ

Сертификат: 00BV056B7401CB38D2B3576ACDC8425108

Владелец: ФЕДЕРАЛЬНАЯ СЛУЖБА ГОСУДАРСТВЕННОЙ
РЕГИСТРАЦИИ, КАДАСТРА И КАРТОГРАФИИ
Действителен: с 27.06.2023 по 19.09.2024

полное наименование должности

инициалы, фамилия

Земельный участок			
вид объекта недвижимости			
Лист № 7 раздела 1	Всего листов раздела 1: 8	Всего разделов: 8	Всего листов выписки: 128
22.08.2023г. № КУВИ-001/2023-191704260			
Кадастровый номер:		16:30:011801:233	

технологическому, и атомному надзору. вид ограничения (обременения): ограничения прав на земельный участок, предусмотренные статьей 56 Земельного кодекса Российской Федерации; срок действия: с 28.07.2022; реквизиты документа-основания: решение о согласовании границ охранной зоны объекта элетросетевого хозяйства от 27.05.2022 № 43-17-2022/822 выдан: Федеральная служба по экологическому, технологическому, и атомному надзору. вид ограничения (обременения): ограничения прав на земельный участок, предусмотренные статьей 56 Земельного кодекса Российской Федерации; срок действия: с 29.07.2022; реквизиты документа-основания: решение о согласовании границ охранной зоны объекта элетросетевого хозяйства от 27.05.2022 № 43-17-2022/823 выдан: Приволжское Управление Федеральной службы по экологическому, технологическому и атомному надзору . вид ограничения (обременения): ограничения прав на земельный участок, предусмотренные статьей 56 Земельного кодекса Российской Федерации; срок действия: с 29.07.2022; реквизиты документа-основания: решение о согласовании границ охранной зоны объекта элетросетевого хозяйства от 27.05.2022 № 43-17-2022/821 выдан: Федеральная служба по экологическому, технологическому, и атомному надзору. вид ограничения (обременения): ограничения прав на земельный участок, предусмотренные статьей 56 Земельного кодекса Российской Федерации; срок действия: с 29.07.2022; реквизиты документа-основания: решение о согласовании границ охранной зоны объекта элетросетевого хозяйства от 27.05.2022 № 43-17-2022/831 выдан: Приволжское Управление Федеральной службы по экологическому, технологическому и атомному надзору . вид ограничения (обременения): ограничения прав на земельный участок, предусмотренные статьей 56 Земельного кодекса Российской Федерации; срок действия: с 01.08.2022; реквизиты документа-основания: решение о согласовании границ охранной зоны объекта элетросетевого хозяйства от 27.05.2022 № 43-17-2022/820 выдан: Федеральная служба по экологическому, технологическому, и атомному надзору. вид ограничения (обременения): ограничения прав на земельный участок, предусмотренные статьей 56 Земельного кодекса Российской Федерации; срок действия: с 01.08.2022; реквизиты документа-основания: решение о согласовании границ охранной зоны объекта элетросетевого хозяйства от 27.05.2022 № 43-17-2022/818 выдан: Федеральная служба по экологическому, технологическому, и атомному надзору. вид ограничения (обременения): ограничения прав на земельный участок, предусмотренные статьей 56 Земельного кодекса Российской Федерации; срок действия: с 02.08.2022; реквизиты документа-основания: решение о согласовании границ охранной зоны объекта элетросетевого хозяйства от 27.05.2022 № 43-17-2022/830 выдан: Федеральная служба по экологическому,



ДОКУМЕНТ ПОДПИСАН
ЭЛЕКТРОННОЙ ПОДПИСЬЮ

Сертификат: 00BV056B7401CB38D2B3576ACDC8425108

Владелец: ФЕДЕРАЛЬНАЯ СЛУЖБА ГОСУДАРСТВЕННОЙ
РЕГИСТРАЦИИ, КАДАСТРА И КАРТОГРАФИИ
Действителен: с 27.06.2023 по 19.09.2024

полное наименование должности

инициалы, фамилия

Земельный участок			
вид объекта недвижимости			
Лист № 8 раздела 1	Всего листов раздела 1: 8	Всего разделов: 8	Всего листов выписки: 128
22.08.2023г. № КУВИ-001/2023-191704260			
Кадастровый номер:		16:30:011801:233	
		<p>технологическому, и атомному надзору. вид ограничения (обременения): ограничения прав на земельный участок, предусмотренные статьей 56 Земельного кодекса Российской Федерации; срок действия: с 02.08.2022; реквизиты документа-основания: решение о согласовании границ охранной зоны объекта элетросетевого хозяйства от 27.05.2022 № 43-17-2022/817 выдан: Федеральная служба по экологическому, технологическому, и атомному надзору. вид ограничения (обременения): ограничения прав на земельный участок, предусмотренные статьей 56 Земельного кодекса Российской Федерации; срок действия: с 02.08.2022; реквизиты документа-основания: решение о согласовании границ охранной зоны объекта элетросетевого хозяйства от 27.05.2022 № 43-17-2022/825 выдан: Федеральная служба по экологическому, технологическому, и атомному надзору. вид ограничения (обременения): ограничения прав на земельный участок, предусмотренные статьей 56 Земельного кодекса Российской Федерации; срок действия: с 11.10.2022; реквизиты документа-основания: решение о согласовании границ охранной зоны объекта электросетевого хозяйства от 03.08.2022 № 43-17-2022/1325 выдан: Федеральная служба по экологическому, технологическому, и атомному надзору. вид ограничения (обременения): ограничения прав на земельный участок, предусмотренные статьей 56 Земельного кодекса Российской Федерации; срок действия: с 20.06.2023; реквизиты документа-основания: решение от 17.03.2023 № 50-РС33 выдан: Заместитель руководителя Федеральной службы по надзору в сфере защиты прав потребителей и благополучия человека. вид ограничения (обременения): ограничения прав на земельный участок, предусмотренные статьей 56 Земельного кодекса Российской Федерации; срок действия: с 23.06.2023; реквизиты документа-основания: приказ Росавиации от 18.02.2020 № 195-П "Об установлении приаэродромной территории аэродрома Бегишево (Нижекамск)"я на приаэродромной территории подзон и Правил разрешения разногласий, возникающих между высшими исполнительными органами государственной власти субъектов Российской Федерации и уполномоченными Правительством Российской Федерации федеральными органами исполнительной власти при согласовании проекта решения об установлении приаэродромной территории» №1460 от 02.12.2017 от 18.02.2020 № 195-П выдан: ФЕДЕРАЛЬНОЕ АГЕНТСТВО ВОЗДУШНОГО ТРАНСПОРТА (Росавиация).</p>	
Получатель выписки:		Гарифуллина Регина Ринатовна	

полное наименование должности	 ДОКУМЕНТ ПОДПИСАН ЭЛЕКТРОННОЙ ПОДПИСЬЮ Сертификат: 00BV056B7401CB38D2B3576ACDC8425108 Владелец: ФЕДЕРАЛЬНАЯ СЛУЖБА ГОСУДАРСТВЕННОЙ РЕГИСТРАЦИИ, КАДАСТРА И КАРТОГРАФИИ Действителен: с 27.06.2023 по 19.09.2024	инициалы, фамилия

Выписка из Единого государственного реестра недвижимости об объекте недвижимости
Сведения о зарегистрированных правах

Земельный участок			
вид объекта недвижимости			
Лист № 1 раздела 2		Всего листов раздела 2: 2	Всего разделов: 8
Всего листов выписки: 128			
22.08.2023г. № КУВИ-001/2023-191704260			
Кадастровый номер:		16:30:011801:233	
1	Правообладатель (правообладатели):	1.1	Российская Федерация
	Сведения о возможности предоставления третьим лицам персональных данных физического лица:	1.1.1	данные отсутствуют
2	Вид, номер, дата и время государственной регистрации права:	2.1	Собственность 16:30:011801:233-16/023/2019-1 24.07.2019 17:04:57
3	Сведения об осуществлении государственной регистрации сделки, права без необходимого в силу закона согласия третьего лица, органа:	3.1	данные отсутствуют
4	Ограничение прав и обременение объекта недвижимости:		
	4.1 вид:	Аренда	
	дата государственной регистрации:	20.09.2021 15:18:08	
	номер государственной регистрации:	16:30:011801:233-16/137/2021-2	
	срок, на который установлены ограничение прав и обременение объекта недвижимости:	Срок действия с 20.09.2021 49 лет	
	лицо, в пользу которого установлены ограничение прав и обременение объекта недвижимости:	Публичное акционерное общество "Нижнекамскнефтехим", ИНН: 1651000010	
	сведения о возможности предоставления третьим лицам персональных данных физического лица	данные отсутствуют	
	основание государственной регистрации:	Договор аренды лесного участка для строительства, реконструкции, эксплуатации линейных объектов, № 25/2021/1623, выдан 04.05.2021	
	сведения об осуществлении государственной регистрации сделки, права, ограничения права без необходимого в силу закона согласия третьего лица, органа:	данные отсутствуют	
	сведения об управляющем залогом и о договоре управления залогом, если такой договор заключен для управления ипотекой:	данные отсутствуют	
	сведения о депозитарии, который осуществляет хранение обездвиженной документарной закладной или электронной закладной:		




ДОКУМЕНТ ПОДПИСАН
ЭЛЕКТРОННОЙ ПОДПИСЬЮ

Сертификат: 00BВ056В7401СВ38D2В3576АСDС8425108
Владелец: ФЕДЕРАЛЬНАЯ СЛУЖБА ГОСУДАРСТВЕННОЙ
РЕГИСТРАЦИИ, КАДАСТРА И КАРТОГРАФИИ
Действителен: с 27.06.2023 по 19.09.2024

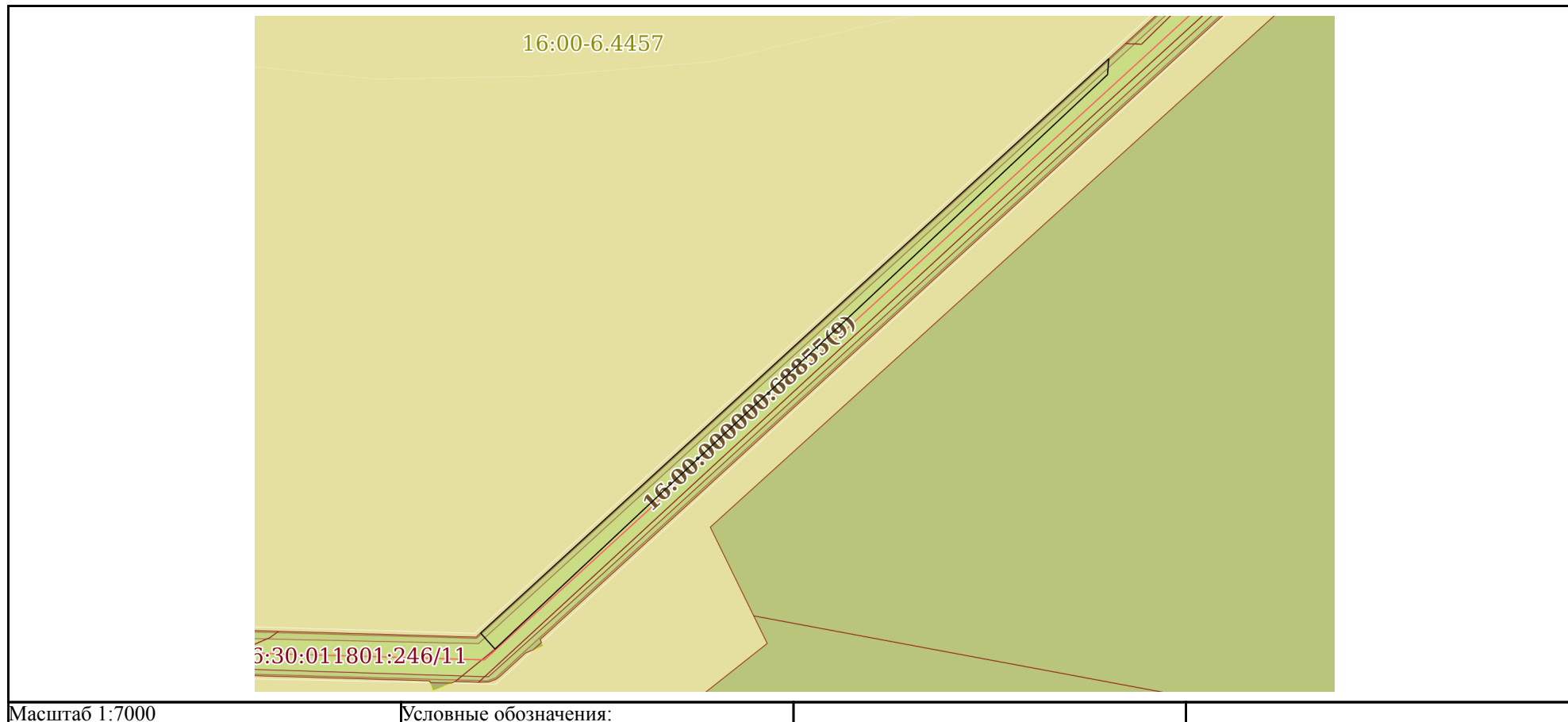
полное наименование должности	инициалы, фамилия
-------------------------------	-------------------

Земельный участок		
вид объекта недвижимости		
Лист № 2 раздела 2	Всего листов раздела 2: 2	Всего разделов: 8
22.08.2023г. № КУВИ-001/2023-191704260		
Кадастровый номер:		16:30:011801:233
	ведения о внесении изменений или дополнений в регистрационную запись об ипотеке:	
5	Договоры участия в долевом строительстве:	не зарегистрировано
6	Заявленные в судебном порядке права требования:	данные отсутствуют
7	Сведения о возможности предоставления третьим лицам персональных данных физического лица	данные отсутствуют
8	Сведения о возражении в отношении зарегистрированного права:	данные отсутствуют
9	Сведения о наличии решения об изъятии объекта недвижимости для государственных и муниципальных нужд:	данные отсутствуют
10	Сведения о невозможности государственной регистрации без личного участия правообладателя или его законного представителя:	данные отсутствуют
11	Правопритязания и сведения о наличии поступивших, но не рассмотренных заявлений о проведении государственной регистрации права (перехода, прекращения права), ограничения права или обременения объекта недвижимости, сделки в отношении объекта недвижимости:	отсутствуют
11	Сведения о невозможности государственной регистрации перехода, прекращения, ограничения права на земельный участок из земель сельскохозяйственного назначения:	данные отсутствуют

полное наименование должности	 ДОКУМЕНТ ПОДПИСАН ЭЛЕКТРОННОЙ ПОДПИСЬЮ Сертификат: 00BV056B7401CB38D2B3576ACDC8425108 Владелец: ФЕДЕРАЛЬНАЯ СЛУЖБА ГОСУДАРСТВЕННОЙ РЕГИСТРАЦИИ, КАДАСТРА И КАРТОГРАФИИ Действителен: с 27.06.2023 по 19.09.2024	инициалы, фамилия

инициалы, фамилия

Земельный участок			
вид объекта недвижимости			
Лист № 2 раздела 3	Всего листов раздела 3: 6	Всего разделов: 8	Всего листов выписки: 128
22.08.2023г. № КУВИ-001/2023-191704260			
Кадастровый номер:		16:30:011801:233	

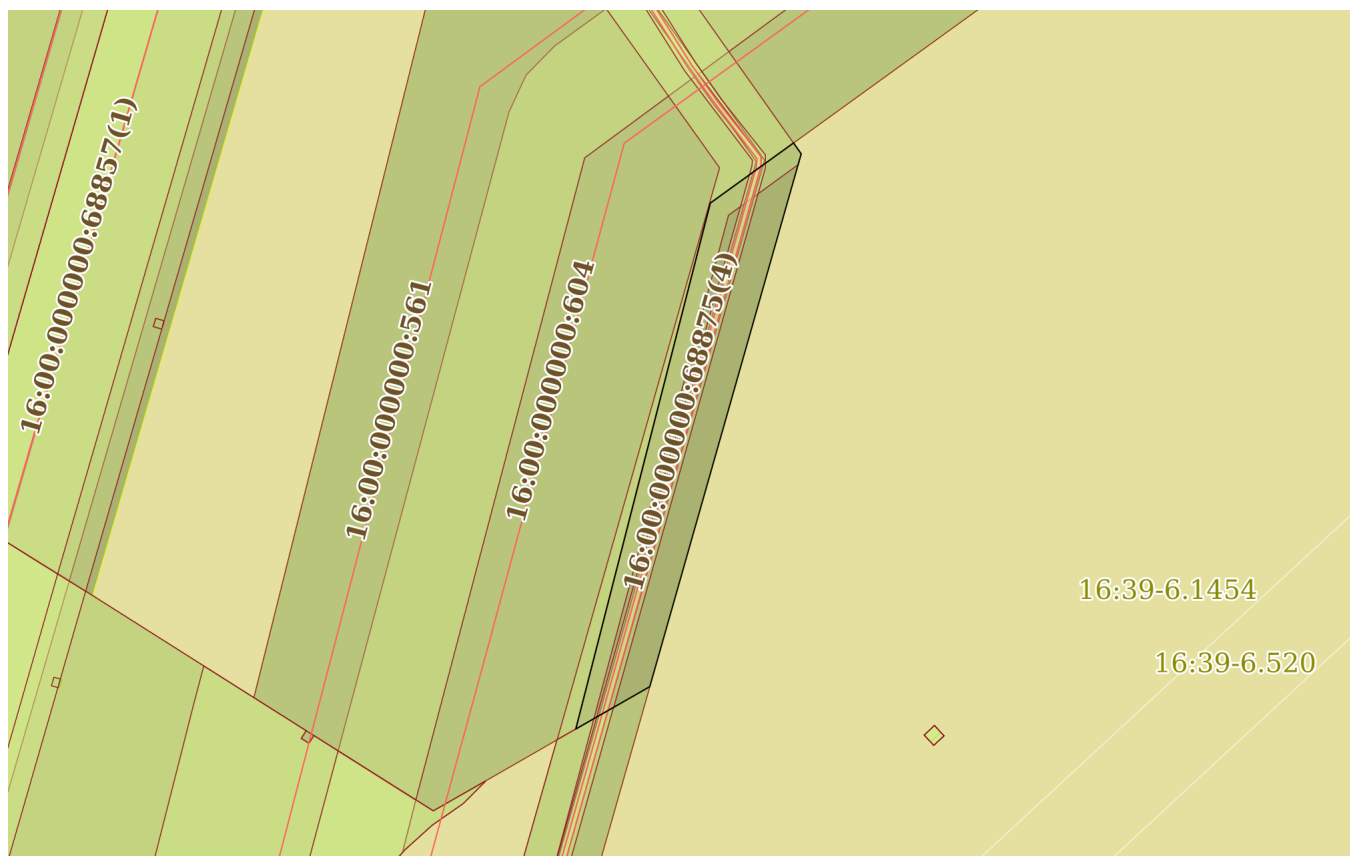


Масштаб 1:7000

Условные обозначения:

полное наименование должности	 ДОКУМЕНТ ПОДПИСАН ЭЛЕКТРОННОЙ ПОДПИСЬЮ Сертификат: 00BV056B7401CB38D2B3576ACDC8425108 Владелец: ФЕДЕРАЛЬНАЯ СЛУЖБА ГОСУДАРСТВЕННОЙ РЕГИСТРАЦИИ, КАДАСТРА И КАРТОГРАФИИ Действителен: с 27.06.2023 по 19.09.2024	инициалы, фамилия

Земельный участок			
вид объекта недвижимости			
Лист № 4 раздела 3	Всего листов раздела 3: 6	Всего разделов: 8	Всего листов выписки: 128
22.08.2023г. № КУВИ-001/2023-191704260			
Кадастровый номер:		16:30:011801:233	



Масштаб 1:2000

Условные обозначения:



ДОКУМЕНТ ПОДПИСАН
ЭЛЕКТРОННОЙ ПОДПИСЬЮ

Сертификат: 00BV056B7401CB38D2B3576ACDC8425108

Владелец: ФЕДЕРАЛЬНАЯ СЛУЖБА ГОСУДАРСТВЕННОЙ
РЕГИСТРАЦИИ, КАДАСТРА И КАРТОГРАФИИ
Действителен: с 27.06.2023 по 19.09.2024

полное наименование должности

инициалы, фамилия

Земельный участок
вид объекта недвижимости

Лист № 6 раздела 3

Всего листов раздела 3: 6

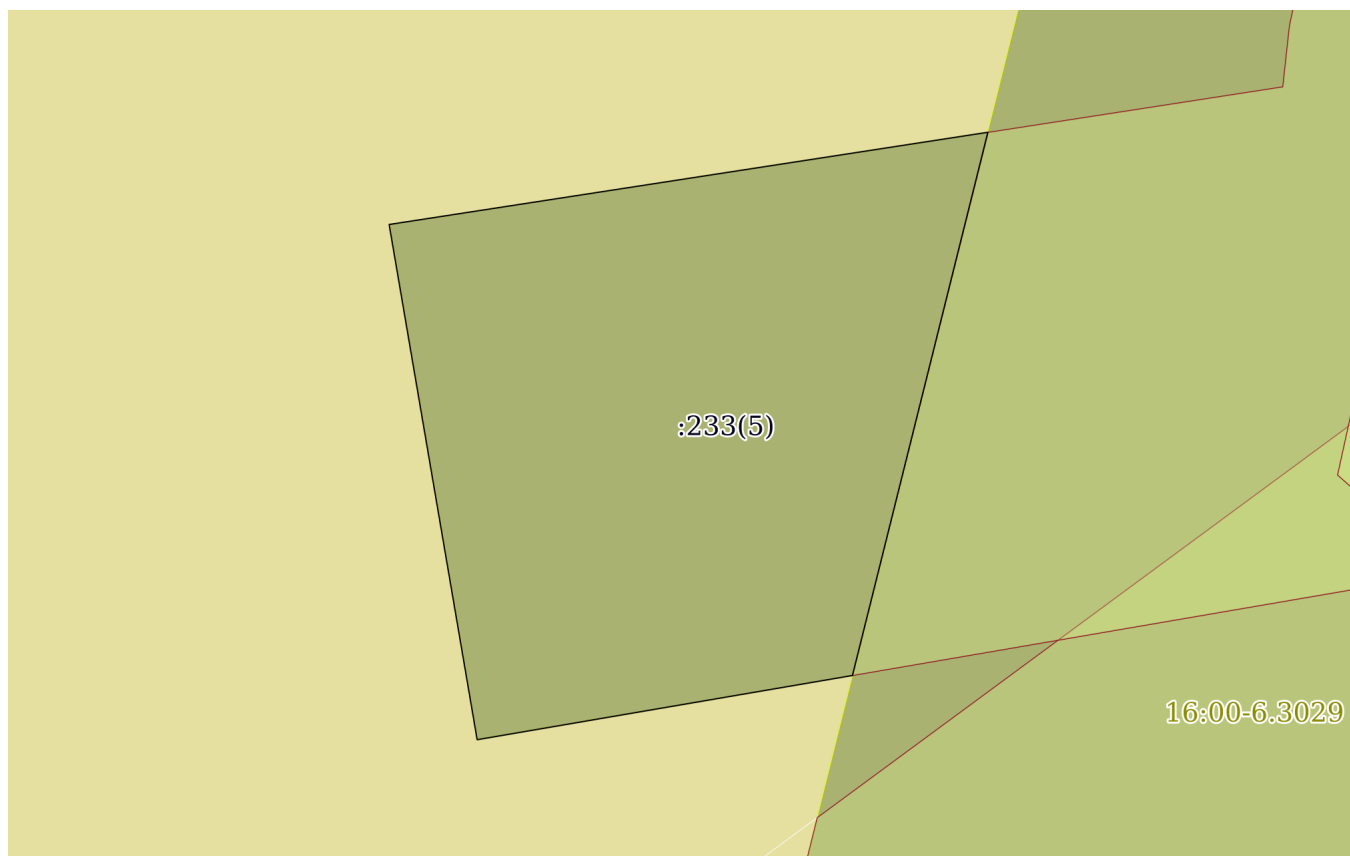
Всего разделов: 8

Всего листов выписки: 128

22.08.2023г. № КУВИ-001/2023-191704260

Кадастровый номер:

16:30:011801:233



Масштаб 1:200

Условные обозначения:



ДОКУМЕНТ ПОДПИСАН
ЭЛЕКТРОННОЙ ПОДПИСЬЮ

Сертификат: 00BV056B7401CB38D2B3576ACDC8425108

Владелец: ФЕДЕРАЛЬНАЯ СЛУЖБА ГОСУДАРСТВЕННОЙ
РЕГИСТРАЦИИ, КАДАСТРА И КАРТОГРАФИИ
Действителен: с 27.06.2023 по 19.09.2024

полное наименование должности

инициалы, фамилия

Выписка из Единого государственного реестра недвижимости об объекте недвижимости
Описание местоположения земельного участка

Земельный участок			
вид объекта недвижимости			
Лист № 1 раздела 3.1	Всего листов раздела 3.1: 5	Всего разделов: 8	Всего листов выписки: 128
22.08.2023г. № КУВИ-001/2023-191704260			
Кадастровый номер:		16:30:011801:233	

Описание местоположения границ земельного участка							
№ п/п	Номер точки		Дирекционный угол	Горизонтальное проложение, м	Описание закрепления на местности	Кадастровые номера смежных участков	Сведения об адресах правообладателей смежных земельных участков
	начальн ая	конечн ая					
1	2	3	4	5	6	7	8
1	1.1.1	1.1.2	81°15.1´	16.24	данные отсутствуют	данные отсутствуют	данные отсутствуют
2	1.1.2	1.1.3	194°0.5´	15	данные отсутствуют	16:30:011801:227	данные отсутствуют
3	1.1.3	1.1.4	260°17.9´	10.21	данные отсутствуют	данные отсутствуют	данные отсутствуют
4	1.1.4	1.1.1	350°17.7´	14	данные отсутствуют	данные отсутствуют	данные отсутствуют
5	2.1.1	2.1.2	15°49.7´	61.45	данные отсутствуют	16:30:011801:219	данные отсутствуют
6	2.1.2	2.1.3	135°51.8´	122.92	данные отсутствуют	данные отсутствуют	данные отсутствуют
7	2.1.3	2.1.4	141°48.1´	5.43	данные отсутствуют	данные отсутствуют	данные отсутствуют
8	2.1.4	2.1.5	159°16.1´	186.47	данные отсутствуют	данные отсутствуют	данные отсутствуют
9	2.1.5	2.1.6	172°13.6´	3.18	данные отсутствуют	данные отсутствуют	данные отсутствуют
10	2.1.6	2.1.7	98°5.6´	26.49	данные отсутствуют	данные отсутствуют	данные отсутствуют
11	2.1.7	2.1.8	36°37.4´	138.23	данные отсутствуют	данные отсутствуют	данные отсутствуют
12	2.1.8	2.1.9	328°35.8´	10.5	данные отсутствуют	данные отсутствуют	данные отсутствуют
13	2.1.9	2.1.10	58°55.1´	25.66	данные отсутствуют	данные отсутствуют	данные отсутствуют
14	2.1.10	2.1.11	36°37.7´	36.96	данные отсутствуют	данные отсутствуют	данные отсутствуют
15	2.1.11	2.1.12	42°28.7´	5.46	данные отсутствуют	данные отсутствуют	данные отсутствуют
16	2.1.12	2.1.13	52°20.7´	3.65	данные отсутствуют	данные отсутствуют	данные отсутствуют
17	2.1.13	2.1.14	68°4.9´	10.88	данные отсутствуют	данные отсутствуют	данные отсутствуют
18	2.1.14	2.1.15	83°52.1´	3.65	данные отсутствуют	данные отсутствуют	данные отсутствуют
19	2.1.15	2.1.16	89°41.1´	1.82	данные отсутствуют	данные отсутствуют	данные отсутствуют
20	2.1.16	2.1.17	91°41.0´	21.79	данные отсутствуют	данные отсутствуют	данные отсутствуют
21	2.1.17	2.1.18	58°54.9´	37.34	данные отсутствуют	данные отсутствуют	данные отсутствуют
22	2.1.18	2.1.19	154°47.5´	22.66	данные отсутствуют	данные отсутствуют	данные отсутствуют

полное наименование должности	 ДОКУМЕНТ ПОДПИСАН ЭЛЕКТРОННОЙ ПОДПИСЬЮ Сертификат: 00BВ056В7401СВ38D2В3576ACDC8425108 Владелец: ФЕДЕРАЛЬНАЯ СЛУЖБА ГОСУДАРСТВЕННОЙ РЕГИСТРАЦИИ, КАДАСТРА И КАРТОГРАФИИ Действителен: с 27.06.2023 по 19.09.2024	инициалы, фамилия

Земельный участок			
вид объекта недвижимости			

Лист № 2 раздела 3.1	Всего листов раздела 3.1: 5	Всего разделов: 8	Всего листов выписки: 128
----------------------	-----------------------------	-------------------	---------------------------

22.08.2023г. № КУВИ-001/2023-191704260

Кадастровый номер: 16:30:011801:233

1	2	3	4	5	6	7	8
23	2.1.19	2.1.20	91°40.1'	64.22	данные отсутствуют	данные отсутствуют	данные отсутствуют
24	2.1.20	2.1.21	233°40.4'	12.66	данные отсутствуют	16:30:011801:246(1)	данные отсутствуют
25	2.1.21	2.1.22	246°35.5'	8.61	данные отсутствуют	16:30:011801:246(1)	данные отсутствуют
26	2.1.22	2.1.23	246°35.6'	27.76	данные отсутствуют	16:30:011801:246(1)	данные отсутствуют
27	2.1.23	2.1.24	252°28.0'	19.92	данные отсутствуют	16:30:011801:246(1)	данные отсутствуют
28	2.1.24	2.1.25	256°55.6'	14.85	данные отсутствуют	16:30:011801:246(1)	данные отсутствуют
29	2.1.25	2.1.26	271°56.0'	52.45	данные отсутствуют	16:30:011801:246(1)	данные отсутствуют
30	2.1.26	2.1.27	182°17.7'	25.47	данные отсутствуют	16:30:011801:246(1)	данные отсутствуют
31	2.1.27	2.1.28	88°51.5'	11.54	данные отсутствуют	16:30:011801:246(1)	данные отсутствуют
32	2.1.28	2.1.29	216°39.4'	136.54	данные отсутствуют	данные отсутствуют	данные отсутствуют
33	2.1.29	2.1.30	216°36.6'	64.02	данные отсутствуют	данные отсутствуют	данные отсутствуют
34	2.1.30	2.1.31	222°42.5'	1.77	данные отсутствуют	данные отсутствуют	данные отсутствуют
35	2.1.31	2.1.32	226°21.8'	1.78	данные отсутствуют	данные отсутствуют	данные отсутствуют
36	2.1.32	2.1.33	230°3.4'	1.6	данные отсутствуют	данные отсутствуют	данные отсутствуют
37	2.1.33	2.1.34	231°49.0'	74.77	данные отсутствуют	данные отсутствуют	данные отсутствуют
38	2.1.34	2.1.35	181°48.3'	13.97	данные отсутствуют	16:30:011801:484(3)	данные отсутствуют
39	2.1.35	2.1.36	148°17.0'	9.66	данные отсутствуют	16:30:011801:484(3)	данные отсутствуют
40	2.1.36	2.1.37	234°55.0'	97.43	данные отсутствуют	16:30:011801:226	данные отсутствуют
41	2.1.37	2.1.38	176°40.4'	21.37	данные отсутствуют	16:30:011801:226	данные отсутствуют
42	2.1.38	2.1.39	256°11.0'	44.97	данные отсутствуют	16:30:011801:484(2), 16:30:011801:489(3)	данные отсутствуют
43	2.1.39	2.1.40	263°3.8'	5.3	данные отсутствуют	16:30:011801:484(2), 16:30:011801:489(3)	данные отсутствуют
44	2.1.40	2.1.41	279°53.9'	10.59	данные отсутствуют	16:30:011801:484(2), 16:30:011801:489(3)	данные отсутствуют
45	2.1.41	2.1.42	295°24.5'	3.54	данные отсутствуют	16:30:011801:484(2), 16:30:011801:489(3)	данные отсутствуют
46	2.1.42	2.1.43	301°25.8'	1.69	данные отсутствуют	16:30:011801:484(2), 16:30:011801:489(3)	данные отсутствуют
47	2.1.43	2.1.44	256°23.2'	29.31	данные отсутствуют	16:30:011801:484(2), 16:30:011801:489(3)	данные отсутствуют



ДОКУМЕНТ ПОДПИСАН
ЭЛЕКТРОННОЙ ПОДПИСЬЮ

Сертификат: 00BВ056В7401СВ38D2В3576АСDС8425108

Владелец: ФЕДЕРАЛЬНАЯ СЛУЖБА ГОСУДАРСТВЕННОЙ
РЕГИСТРАЦИИ, КАДАСТРА И КАРТОГРАФИИ
Действителен: с 27.06.2023 по 19.09.2024

полное наименование должности

инициалы, фамилия

Земельный участок			
вид объекта недвижимости			

Лист № 3 раздела 3.1	Всего листов раздела 3.1: 5	Всего разделов: 8	Всего листов выписки: 128
----------------------	-----------------------------	-------------------	---------------------------

22.08.2023г. № КУВИ-001/2023-191704260

Кадастровый номер: 16:30:011801:233

1	2	3	4	5	6	7	8
48	2.1.44	2.1.45	215°0.7'	68.93	данные отсутствуют	16:30:011801:489(3)	данные отсутствуют
49	2.1.45	2.1.46	234°55.2'	156.09	данные отсутствуют	16:30:011801:227	данные отсутствуют
50	2.1.46	2.1.47	35°2.9'	155.43	данные отсутствуют	данные отсутствуют	данные отсутствуют
51	2.1.47	2.1.48	256°24.1'	6.68	данные отсутствуют	данные отсутствуют	данные отсутствуют
52	2.1.48	2.1.49	215°2.7'	139.51	данные отсутствуют	данные отсутствуют	данные отсутствуют
53	2.1.49	2.1.50	256°42.1'	47.82	данные отсутствуют	данные отсутствуют	данные отсутствуют
54	2.1.49	2.1.49			данные отсутствуют	16:30:011801:489(2), 16:30:011801:489(1)	данные отсутствуют
55	2.1.50	2.1.51	13°59.3'	8.65	данные отсутствуют	16:30:011801:231(11)	данные отсутствуют
56	2.1.50	2.1.50			данные отсутствуют	16:30:011801:483	данные отсутствуют
57	2.1.51	2.1.52	76°7.0'	21.76	данные отсутствуют	16:30:011801:489(1)	данные отсутствуют
58	2.1.52	2.1.53	76°25.9'	19.05	данные отсутствуют	16:30:011801:489(1)	данные отсутствуют
59	2.1.53	2.1.54	35°2.8'	139.49	данные отсутствуют	данные отсутствуют	данные отсутствуют
60	2.1.53	2.1.53			данные отсутствуют	16:30:011801:489(2)	данные отсутствуют
61	2.1.54	2.1.55	76°21.8'	18.79	данные отсутствуют	данные отсутствуют	данные отсутствуют
62	2.1.55	2.1.56	35°4.8'	95.8	данные отсутствуют	данные отсутствуют	данные отсутствуют
63	2.1.56	2.1.57	325°35.7'	34.65	данные отсутствуют	данные отсутствуют	данные отсутствуют
64	2.1.57	2.1.58	55°35.7'	16	данные отсутствуют	данные отсутствуют	данные отсутствуют
65	2.1.58	2.1.59	145°35.1'	34.64	данные отсутствуют	данные отсутствуют	данные отсутствуют
66	2.1.59	2.1.60	76°22.1'	6.53	данные отсутствуют	данные отсутствуют	данные отсутствуют
67	2.1.60	2.1.61	346°23.8'	57.4	данные отсутствуют	данные отсутствуют	данные отсутствуют
68	2.1.61	2.1.62	256°17.7'	14.27	данные отсутствуют	данные отсутствуют	данные отсутствуют
69	2.1.62	2.1.63	250°54.1'	28.15	данные отсутствуют	данные отсутствуют	данные отсутствуют
70	2.1.63	2.1.64	334°34.1'	6.78	данные отсутствуют	16:30:011801:219	данные отсутствуют
71	2.1.64	2.1.65	293°4.1'	30.88	данные отсутствуют	16:30:011801:219	данные отсутствуют
72	2.1.65	2.1.66	15°50.0'	90.2	данные отсутствуют	16:30:011801:219	данные отсутствуют
73	2.1.66	2.1.67	76°24.1'	24.12	данные отсутствуют	данные отсутствуют	данные отсутствуют
74	2.1.67	2.1.68	346°22.8'	16.35	данные отсутствуют	данные отсутствуют	данные отсутствуют
75	2.1.68	2.1.69	256°37.4'	8	данные отсутствуют	16:30:011801:488	данные отсутствуют



ДОКУМЕНТ ПОДПИСАН
ЭЛЕКТРОННОЙ ПОДПИСЬЮ

Сертификат: 00BV056B7401CB38D2B3576ACDC8425108

Владелец: ФЕДЕРАЛЬНАЯ СЛУЖБА ГОСУДАРСТВЕННОЙ
РЕГИСТРАЦИИ, КАДАСТРА И КАРТОГРАФИИ
Действителен: с 27.06.2023 по 19.09.2024

полное наименование должности

инициалы, фамилия

Земельный участок							
вид объекта недвижимости							
Лист № 4 раздела 3.1				Всего листов раздела 3.1: 5		Всего разделов: 8	Всего листов выписки: 128
22.08.2023г. № КУВИ-001/2023-191704260							
Кадастровый номер:				16:30:011801:233			
76	2.1.69	2.1.70	315°52.7`	6.92	данные отсутствуют	16:30:011801:219, 16:30:011801:488	данные отсутствуют
77	2.1.70	2.1.71	15°53.0`	11.58	данные отсутствуют	16:30:011801:219	данные отсутствуют
78	2.1.71	2.1.72	136°9.2`	7.03	данные отсутствуют	16:30:011801:219	данные отсутствуют
79	2.1.72	2.1.73	76°30.8`	2.27	данные отсутствуют	16:30:011801:219	данные отсутствуют
80	2.1.73	2.1.74	346°25.8`	16.41	данные отсутствуют	16:30:011801:219	данные отсутствуют
81	2.1.74	2.1.75	15°48.3`	25.85	данные отсутствуют	16:30:011801:219	данные отсутствуют
82	2.1.75	2.1.76	15°50.9`	17.87	данные отсутствуют	16:30:011801:219	данные отсутствуют
83	2.1.76	2.1.77	107°27.8`	16.79	данные отсутствуют	16:30:011801:484(1)	данные отсутствуют
84	2.1.77	2.1.78	76°22.6`	52.18	данные отсутствуют	16:30:011801:484(1)	данные отсутствуют
85	2.1.78	2.1.79	76°23.8`	23.13	данные отсутствуют	16:30:011801:484(1)	данные отсутствуют
86	2.1.79	2.1.80	76°23.6`	2.59	данные отсутствуют	16:30:011801:484(1), 16:30:011801:489(4)	данные отсутствуют
87	2.1.80	2.1.81	87°49.7`	10.3	данные отсутствуют	16:30:011801:484(1), 16:30:011801:489(4)	данные отсутствуют
88	2.1.81	2.1.82	339°5.8`	32.96	данные отсутствуют	данные отсутствуют	данные отсутствуют
89	2.1.82	2.1.1	315°51.8`	86.29	данные отсутствуют	данные отсутствуют	данные отсутствуют
90	3.1.1	3.1.2	54°11.3`	27.5	данные отсутствуют	16:30:011801:227	данные отсутствуют
91	3.1.2	3.1.3	144°36.7`	3.56	данные отсутствуют	16:30:011801:227	данные отсутствуют
92	3.1.3	3.1.4	195°52.6`	148.38	данные отсутствуют	данные отсутствуют	данные отсутствуют
93	3.1.4	3.1.5	240°13.3`	2.15	данные отсутствуют	16:39:060601:16	данные отсутствуют
94	3.1.5	3.1.6	240°13.7`	20.7	данные отсутствуют	16:39:060601:16	данные отсутствуют
95	3.1.6	3.1.1	14°21.7`	145.42	данные отсутствуют	16:30:011801:227	данные отсутствуют
96	4.1.1	4.1.2	6°21.1`	5.97	данные отсутствуют	данные отсутствуют	данные отсутствуют
97	4.1.2	4.1.3	19°17.2`	5.96	данные отсутствуют	данные отсутствуют	данные отсутствуют
98	4.1.3	4.1.4	25°41.3`	35.92	данные отсутствуют	данные отсутствуют	данные отсутствуют
99	4.1.4	4.1.5	115°39.7`	35.19	данные отсутствуют	16:53:030117:2	данные отсутствуют
100	4.1.5	4.1.6	180°46.6`	414.21	данные отсутствуют	16:30:011801:237	данные отсутствуют
101	4.1.6	4.1.7	179°40.8`	265.03	данные отсутствуют	16:30:011801:237	данные отсутствуют
102	4.1.7	4.1.8	181°35.4`	248.65	данные отсутствуют	16:30:011801:237	данные отсутствуют
103	4.1.8	4.1.9	181°16.3`	388.48	данные отсутствуют	16:30:011801:237	данные отсутствуют



ДОКУМЕНТ ПОДПИСАН
ЭЛЕКТРОННОЙ ПОДПИСЬЮ

Сертификат: 00BV056B7401CB38D2B3576ACDC8425108

Владелец: ФЕДЕРАЛЬНАЯ СЛУЖБА ГОСУДАРСТВЕННОЙ
РЕГИСТРАЦИИ, КАДАСТРА И КАРТОГРАФИИ
Действителен: с 27.06.2023 по 19.09.2024

полное наименование должности

инициалы, фамилия

Земельный участок			
вид объекта недвижимости			

Лист № 5 раздела 3.1	Всего листов раздела 3.1: 5	Всего разделов: 8	Всего листов выписки: 128
----------------------	-----------------------------	-------------------	---------------------------

22.08.2023г. № КУВИ-001/2023-191704260

Кадастровый номер:	16:30:011801:233
--------------------	------------------

1	2	3	4	5	6	7	8
104	4.1.9	4.1.10	144°1.4'	5.91	данные отсутствуют	16:30:011801:237	данные отсутствуют
105	4.1.10	4.1.11	181°59.2'	123.19	данные отсутствуют	16:30:011801:237	данные отсутствуют
106	4.1.11	4.1.12	180°56.6'	368.98	данные отсутствуют	16:30:011801:237	данные отсутствуют
107	4.1.12	4.1.13	179°25.1'	110.41	данные отсутствуют	16:30:011801:237	данные отсутствуют
108	4.1.13	4.1.14	217°50.5'	24.74	данные отсутствуют	16:30:011801:237	данные отсутствуют
109	4.1.14	4.1.15	228°19.9'	29.69	данные отсутствуют	16:30:011801:237	данные отсутствуют
110	4.1.15	4.1.16	233°11.3'	103.81	данные отсутствуют	16:30:011801:237	данные отсутствуют
111	4.1.16	4.1.17	230°47.3'	94.94	данные отсутствуют	16:30:011801:237	данные отсутствуют
112	4.1.17	4.1.18	227°25.9'	152.67	данные отсутствуют	16:30:011801:237	данные отсутствуют
113	4.1.18	4.1.19	225°39.0'	140.88	данные отсутствуют	16:30:011801:237	данные отсутствуют
114	4.1.19	4.1.20	272°47.2'	19.13	данные отсутствуют	16:30:011801:237	данные отсутствуют
115	4.1.20	4.1.21	47°35.0'	546.6	данные отсутствуют	данные отсутствуют	данные отсутствуют
116	4.1.21	4.1.1	359°56.9'	1888.31	данные отсутствуют	данные отсутствуют	данные отсутствуют
117	5.1.1	5.1.2	47°34.9'	793.75	данные отсутствуют	данные отсутствуют	данные отсутствуют
118	5.1.2	5.1.3	184°30.7'	18.94	данные отсутствуют	16:30:011801:237	данные отсутствуют
119	5.1.3	5.1.4	226°51.5'	992.67	данные отсутствуют	16:30:011801:237	данные отсутствуют
120	5.1.4	5.1.5	318°8.1'	25.47	данные отсутствуют	16:30:011801:246(1)	данные отсутствуют
121	5.1.5	5.1.1	47°35.2'	212.43	данные отсутствуют	данные отсутствуют	данные отсутствуют



ДОКУМЕНТ ПОДПИСАН
ЭЛЕКТРОННОЙ ПОДПИСЬЮ

Сертификат: 00BV056B7401CB38D2B3576ACDC8425108

Владелец: ФЕДЕРАЛЬНАЯ СЛУЖБА ГОСУДАРСТВЕННОЙ
РЕГИСТРАЦИИ, КАДАСТРА И КАРТОГРАФИИ
Действителен: с 27.06.2023 по 19.09.2024

полное наименование должности

инициалы, фамилия

Выписка из Единого государственного реестра недвижимости об объекте недвижимости
Описание местоположения земельного участка

Земельный участок			
вид объекта недвижимости			
Лист № 1 раздела 3.2	Всего листов раздела 3.2: 5	Всего разделов: 8	Всего листов выписки: 128
22.08.2023г. № КУВИ-001/2023-191704260			
Кадастровый номер:		16:30:011801:233	

Сведения о характерных точках границы земельного участка				
Система координат МСК-16				
Номер точки	Координаты, м		Описание закрепления на местности	Средняя квадратичная погрешность определения координат характерных точек границ земельного участка, м
	X	Y		
1	2	3	4	5
1	452405.94	2297645.57	Нет закрепления	5
2	452941.35	2298231.55	Нет закрепления	5
3	452922.47	2298230.06	Нет закрепления	5
4	452243.69	2297505.73	Нет закрепления	5
5	452262.66	2297488.73	Нет закрепления	5
1	452405.94	2297645.57	Нет закрепления	5
1	455216.18	2298652.91	Нет закрепления	5
2	455222.11	2298653.57	Нет закрепления	5
3	455227.74	2298655.54	Нет закрепления	5
4	455260.11	2298671.11	Нет закрепления	5
5	455244.87	2298702.83	Нет закрепления	5
6	454830.7	2298697.22	Нет закрепления	5
7	454565.67	2298698.7	Нет закрепления	5
8	454317.12	2298691.8	Нет закрепления	5
9	453928.74	2298683.18	Нет закрепления	5
10	453923.96	2298686.65	Нет закрепления	5
11	453800.84	2298682.38	Нет закрепления	5
12	453431.91	2298676.3	Нет закрепления	5
13	453321.51	2298677.42	Нет закрепления	5
14	453301.97	2298662.24	Нет закрепления	5
15	453282.23	2298640.06	Нет закрепления	5
16	453220.03	2298556.95	Нет закрепления	5

полное наименование должности	<div><div>ДОКУМЕНТ ПОДПИСАН ЭЛЕКТРОННОЙ ПОДПИСЬЮ</div><div>Сертификат: 00BV056B7401CB38D2B3576ACDC8425108</div><div>Владелец: ФЕДЕРАЛЬНАЯ СЛУЖБА ГОСУДАРСТВЕННОЙ РЕГИСТРАЦИИ, КАДАСТРА И КАРТОГРАФИИ</div><div>Действителен: с 27.06.2023 по 19.09.2024</div></div>	инициалы, фамилия

Земельный участок			
вид объекта недвижимости			

Лист № 2 раздела 3.2	Всего листов раздела 3.2: 5	Всего разделов: 8	Всего листов выписки: 128
----------------------	-----------------------------	-------------------	---------------------------

22.08.2023г. № КУВИ-001/2023-191704260

Кадастровый номер: 16:30:011801:233

1	2	3	4	5
17	453160.01	2298483.39	Нет закрепления	5
18	453056.73	2298370.95	Нет закрепления	5
19	452958.25	2298270.21	Нет закрепления	5
20	452959.18	2298251.1	Нет закрепления	5
21	453327.87	2298654.64	Нет закрепления	5
1	455216.18	2298652.91	Нет закрепления	5
1	451584.71	2296629.73	Нет закрепления	5
2	451600.8	2296652.03	Нет закрепления	5
3	451597.9	2296654.09	Нет закрепления	5
4	451455.18	2296613.5	Нет закрепления	5
5	451454.11	2296611.63	Нет закрепления	5
6	451443.83	2296593.66	Нет закрепления	5
1	451584.71	2296629.73	Нет закрепления	5
1	452309.57	2296780.87	Нет закрепления	5
2	452368.69	2296797.63	Нет закрепления	5
3	452280.47	2296883.23	Нет закрепления	5
4	452276.2	2296886.59	Нет закрепления	5
5	452101.8	2296952.6	Нет закрепления	5
6	452098.65	2296953.03	Нет закрепления	5
7	452094.92	2296979.26	Нет закрепления	5
8	452205.86	2297061.72	Нет закрепления	5
9	452214.82	2297056.25	Нет закрепления	5
10	452228.07	2297078.23	Нет закрепления	5
11	452257.73	2297100.28	Нет закрепления	5
12	452261.76	2297103.97	Нет закрепления	5
13	452263.99	2297106.86	Нет закрепления	5
14	452268.05	2297116.95	Нет закрепления	5
15	452268.44	2297120.58	Нет закрепления	5
16	452268.45	2297122.4	Нет закрепления	5



ДОКУМЕНТ ПОДПИСАН
ЭЛЕКТРОННОЙ ПОДПИСЬЮ

Сертификат: 00BV056B7401CB38D2B3576ACDC8425108

Владелец: ФЕДЕРАЛЬНАЯ СЛУЖБА ГОСУДАРСТВЕННОЙ

РЕГИСТРАЦИИ, КАДАСТРА И КАРТОГРАФИИ

Действителен: с 27.06.2023 по 19.09.2024

полное наименование должности

инициалы, фамилия

Земельный участок			
вид объекта недвижимости			

Лист № 3 раздела 3.2	Всего листов раздела 3.2: 5	Всего разделов: 8	Всего листов выписки: 128
----------------------	-----------------------------	-------------------	---------------------------

22.08.2023г. № КУВИ-001/2023-191704260

Кадастровый номер: 16:30:011801:233

1	2	3	4	5
17	452267.81	2297144.18	Нет закрепления	5
18	452287.09	2297176.16	Нет закрепления	5
19	452266.59	2297185.81	Нет закрепления	5
20	452264.72	2297250	Нет закрепления	5
21	452257.22	2297239.8	Нет закрепления	5
22	452253.8	2297231.9	Нет закрепления	5
23	452242.77	2297206.42	Нет закрепления	5
24	452236.77	2297187.43	Нет закрепления	5
25	452233.41	2297172.96	Нет закрепления	5
26	452235.18	2297120.54	Нет закрепления	5
27	452209.73	2297119.52	Нет закрепления	5
28	452209.96	2297131.06	Нет закрепления	5
29	452100.42	2297049.54	Нет закрепления	5
30	452049.03	2297011.36	Нет закрепления	5
31	452047.73	2297010.16	Нет закрепления	5
32	452046.5	2297008.87	Нет закрепления	5
33	452045.47	2297007.64	Нет закрепления	5
34	451999.25	2296948.87	Нет закрепления	5
35	451985.29	2296948.43	Нет закрепления	5
36	451977.07	2296953.51	Нет закрепления	5
37	451921.07	2296873.78	Нет закрепления	5
38	451899.74	2296875.02	Нет закрепления	5
39	451889	2296831.35	Нет закрепления	5
40	451888.36	2296826.09	Нет закрепления	5
41	451890.18	2296815.66	Нет закрепления	5
42	451891.7	2296812.46	Нет закрепления	5
43	451892.58	2296811.02	Нет закрепления	5
44	451885.68	2296782.53	Нет закрепления	5
45	451829.22	2296742.98	Нет закрепления	5



ДОКУМЕНТ ПОДПИСАН
ЭЛЕКТРОННОЙ ПОДПИСЬЮ

Сертификат: 00BV056B7401CB38D2B3576ACDC8425108

Владелец: ФЕДЕРАЛЬНАЯ СЛУЖБА ГОСУДАРСТВЕННОЙ

РЕГИСТРАЦИИ, КАДАСТРА И КАРТОГРАФИИ

Действителен: с 27.06.2023 по 19.09.2024

полное наименование должности

инициалы, фамилия

Земельный участок			
вид объекта недвижимости			

Лист № 4 раздела 3.2	Всего листов раздела 3.2: 5	Всего разделов: 8	Всего листов выписки: 128
----------------------	-----------------------------	-------------------	---------------------------

22.08.2023г. № КУВИ-001/2023-191704260

Кадастровый номер: 16:30:011801:233

1	2	3	4	5
46	451739.51	2296615.24	Нет закрепления	5
47	451866.76	2296704.5	Нет закрепления	5
48	451865.19	2296698.01	Нет закрепления	5
49	451750.97	2296617.9	Нет закрепления	5
50	451739.97	2296571.36	Нет закрепления	5
51	451748.36	2296573.45	Нет закрепления	5
52	451753.58	2296594.57	Нет закрепления	5
53	451758.05	2296613.09	Нет закрепления	5
54	451872.25	2296693.19	Нет закрепления	5
55	451876.68	2296711.45	Нет закрепления	5
56	451955.08	2296766.51	Нет закрепления	5
57	451983.67	2296746.93	Нет закрепления	5
58	451992.71	2296760.13	Нет закрепления	5
59	451964.13	2296779.71	Нет закрепления	5
60	451965.67	2296786.06	Нет закрепления	5
61	452021.46	2296772.56	Нет закрепления	5
62	452018.08	2296758.7	Нет закрепления	5
63	452008.87	2296732.1	Нет закрепления	5
64	452014.99	2296729.19	Нет закрепления	5
65	452027.09	2296700.78	Нет закрепления	5
66	452113.87	2296725.39	Нет закрепления	5
67	452119.54	2296748.83	Нет закрепления	5
68	452135.43	2296744.98	Нет закрепления	5
69	452133.58	2296737.2	Нет закрепления	5
70	452138.55	2296732.38	Нет закрепления	5
71	452149.69	2296735.55	Нет закрепления	5
72	452144.62	2296740.42	Нет закрепления	5
73	452145.15	2296742.63	Нет закрепления	5
74	452161.1	2296738.78	Нет закрепления	5



ДОКУМЕНТ ПОДПИСАН
ЭЛЕКТРОННОЙ ПОДПИСЬЮ

Сертификат: 00BV056B7401CB38D2B3576ACDC8425108

Владелец: ФЕДЕРАЛЬНАЯ СЛУЖБА ГОСУДАРСТВЕННОЙ

РЕГИСТРАЦИИ, КАДАСТРА И КАРТОГРАФИИ

Действителен: с 27.06.2023 по 19.09.2024

полное наименование должности

инициалы, фамилия

Земельный участок			
вид объекта недвижимости			
Лист № 5 раздела 3.2	Всего листов раздела 3.2: 5	Всего разделов: 8	Всего листов выписки: 128
22.08.2023г. № КУВИ-001/2023-191704260			
Кадастровый номер:		16:30:011801:233	

1	2	3	4	5
75	452185.97	2296745.82	Нет закрепления	5
76	452203.16	2296750.7	Нет закрепления	5
77	452198.12	2296766.72	Нет закрепления	5
78	452210.41	2296817.43	Нет закрепления	5
79	452215.85	2296839.91	Нет закрепления	5
80	452216.46	2296842.43	Нет закрепления	5
81	452216.85	2296852.72	Нет закрепления	5
82	452247.64	2296840.96	Нет закрепления	5
1	452309.57	2296780.87	Нет закрепления	5
1	451662.65	2296544.42	Нет закрепления	5
2	451665.12	2296560.47	Нет закрепления	5
3	451650.57	2296556.84	Нет закрепления	5
4	451648.85	2296546.78	Нет закрепления	5
1	451662.65	2296544.42	Нет закрепления	5



ДОКУМЕНТ ПОДПИСАН
ЭЛЕКТРОННОЙ ПОДПИСЬЮ

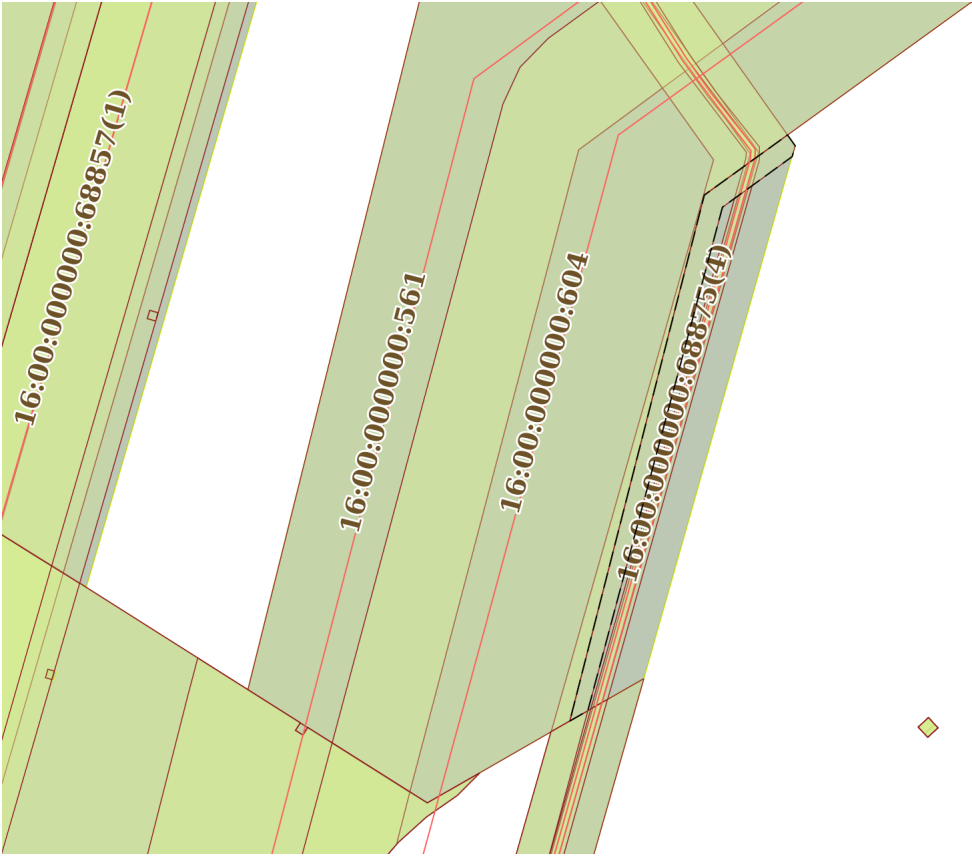
Сертификат: 00BV056B7401CB38D2B3576ACDC8425108

Владелец: ФЕДЕРАЛЬНАЯ СЛУЖБА ГОСУДАРСТВЕННОЙ
РЕГИСТРАЦИИ, КАДАСТРА И КАРТОГРАФИИ
Действителен: с 27.06.2023 по 19.09.2024

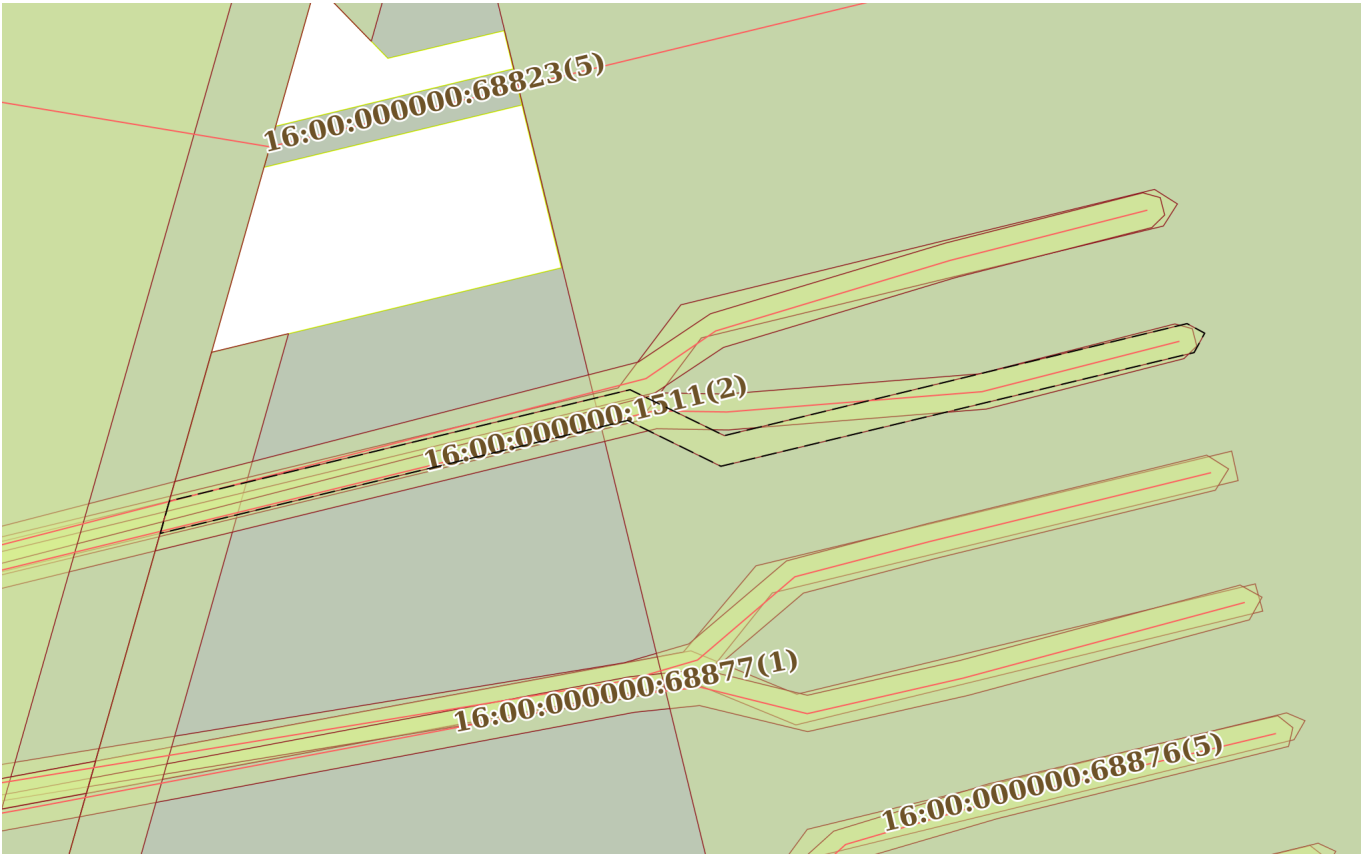
полное наименование должности

инициалы, фамилия

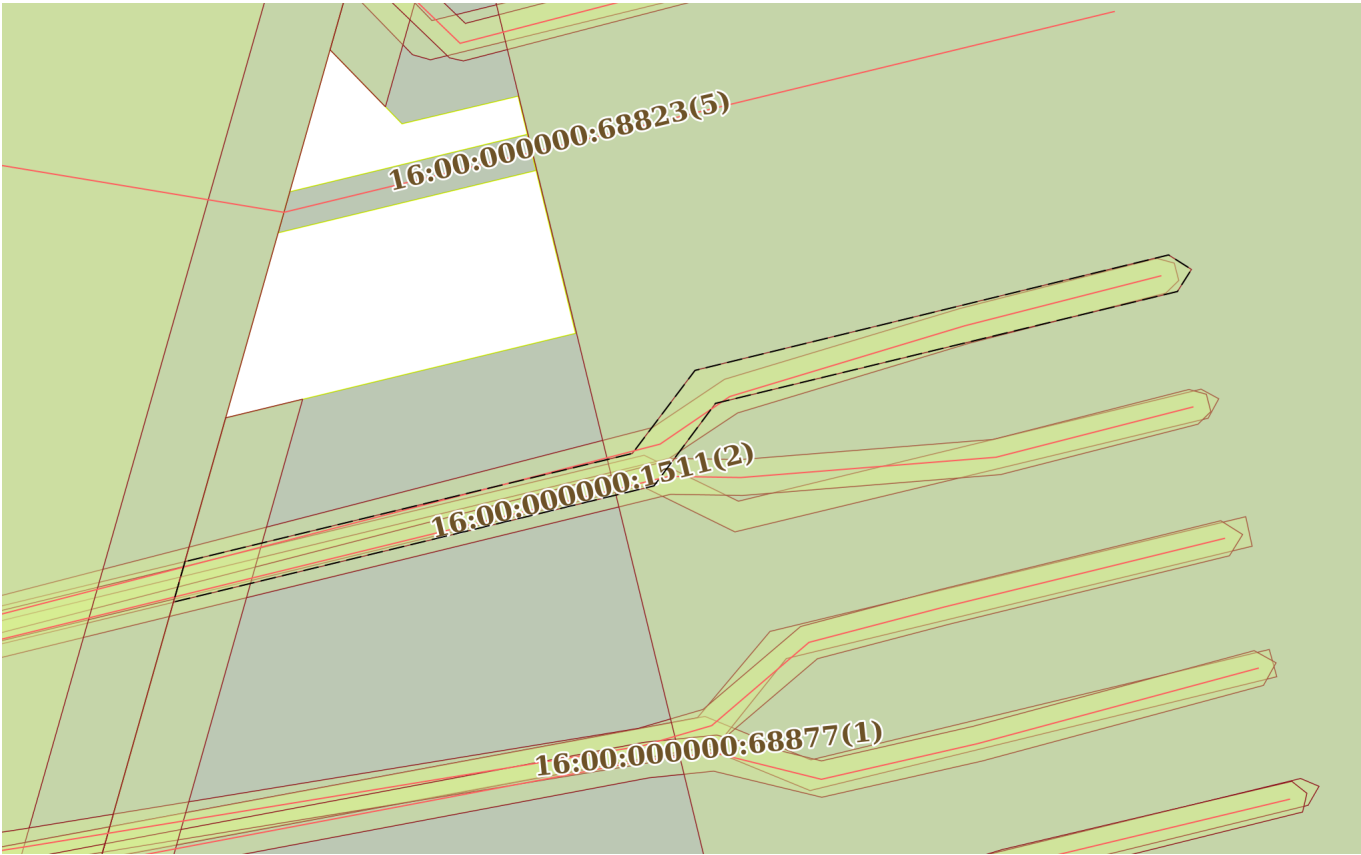
Выписка из Единого государственного реестра недвижимости об объекте недвижимости
Сведения о частях земельного участка

Земельный участок			
вид объекта недвижимости			
Лист № 1 раздела 4	Всего листов раздела 4: 33	Всего разделов: 8	Всего листов выписки: 128
22.08.2023г. № КУВИ-001/2023-191704260			
Кадастровый номер:		16:30:011801:233	
План (чертеж, схема) части земельного участка		Учетный номер части: 16:30:011801:233/1	
			
Масштаб 1:2000		Условные обозначения:	

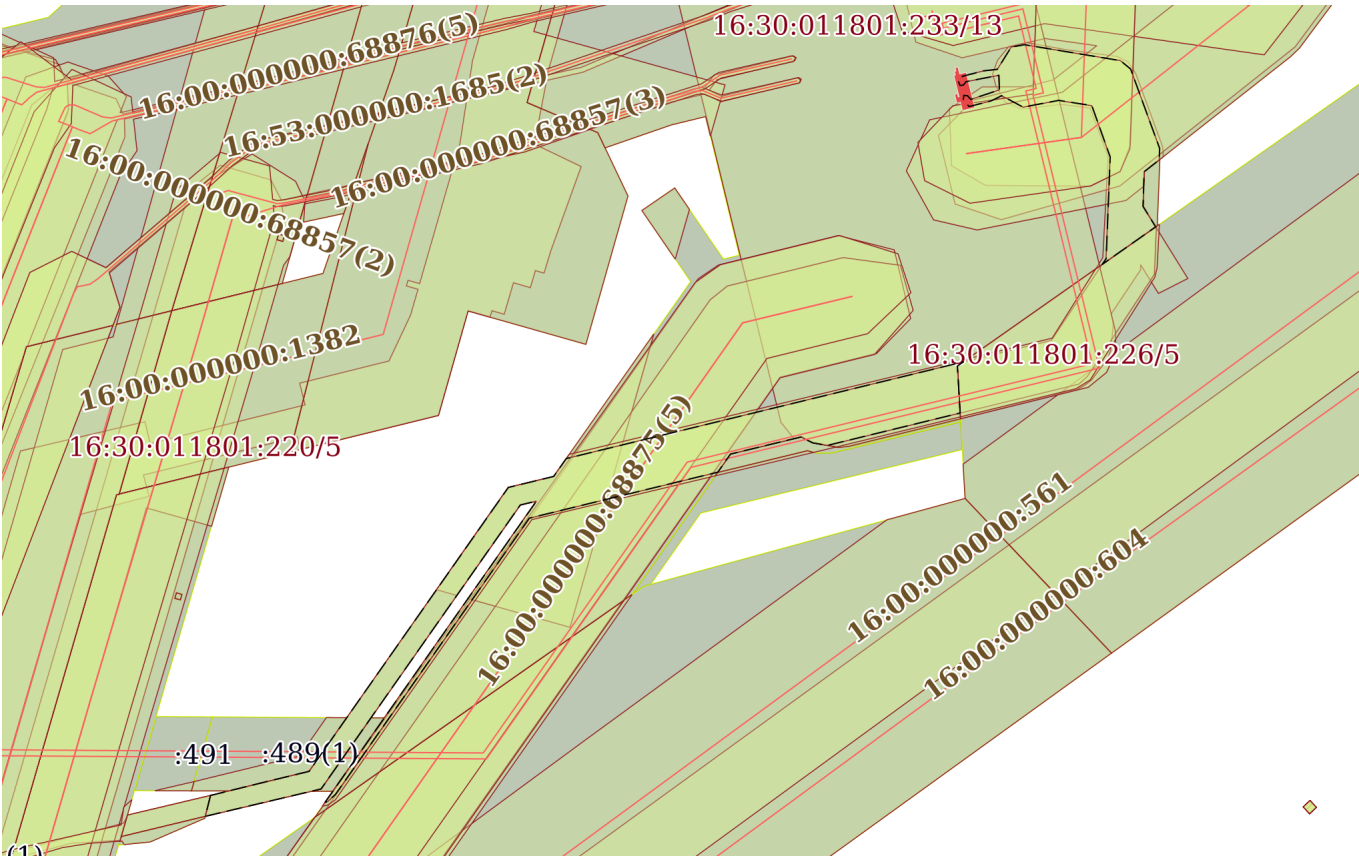
полное наименование должности		ДОКУМЕНТ ПОДПИСАН ЭЛЕКТРОННОЙ ПОДПИСЬЮ	инициалы, фамилия
	Сертификат: 00BV056B7401CB38D2B3576ACDC8425108		
	Владелец: ФЕДЕРАЛЬНАЯ СЛУЖБА ГОСУДАРСТВЕННОЙ РЕГИСТРАЦИИ, КАДАСТРА И КАРТОГРАФИИ Действителен: с 27.06.2023 по 19.09.2024		

Земельный участок			
вид объекта недвижимости			
Лист № 2 раздела 4	Всего листов раздела 4: 33	Всего разделов: 8	Всего листов выписки: 128
22.08.2023г. № КУВИ-001/2023-191704260			
Кадастровый номер:		16:30:011801:233	
План (чертеж, схема) части земельного участка		Учетный номер части: 16:30:011801:233/2	
			
Масштаб 1:500		Условные обозначения:	

полное наименование должности	 ДОКУМЕНТ ПОДПИСАН ЭЛЕКТРОННОЙ ПОДПИСЬЮ Сертификат: 00BV056B7401CB38D2B3576ACDC8425108 Владелец: ФЕДЕРАЛЬНАЯ СЛУЖБА ГОСУДАРСТВЕННОЙ РЕГИСТРАЦИИ, КАДАСТРА И КАРТОГРАФИИ Действителен: с 27.06.2023 по 19.09.2024	инициалы, фамилия

Земельный участок			
вид объекта недвижимости			
Лист № 3 раздела 4	Всего листов раздела 4: 33	Всего разделов: 8	Всего листов выписки: 128
22.08.2023г. № КУВИ-001/2023-191704260			
Кадастровый номер:		16:30:011801:233	
План (чертеж, схема) части земельного участка		Учетный номер части: 16:30:011801:233/3	
			
Масштаб 1:500	Условные обозначения:		

полное наименование должности		ДОКУМЕНТ ПОДПИСАН ЭЛЕКТРОННОЙ ПОДПИСЬЮ	
	Сертификат: 00BV056B7401CB38D2B3576ACDC8425108		
	Владелец: ФЕДЕРАЛЬНАЯ СЛУЖБА ГОСУДАРСТВЕННОЙ РЕГИСТРАЦИИ, КАДАСТРА И КАРТОГРАФИИ		
	Действителен: с 27.06.2023 по 19.09.2024		
	инициалы, фамилия		

Земельный участок			
вид объекта недвижимости			
Лист № 4 раздела 4	Всего листов раздела 4: 33	Всего разделов: 8	Всего листов выписки: 128
22.08.2023г. № КУВИ-001/2023-191704260			
Кадастровый номер:		16:30:011801:233	
План (чертеж, схема) части земельного участка		Учетный номер части: 16:30:011801:233/4	
			
Масштаб 1:3000		Условные обозначения:	

полное наименование должности	 ДОКУМЕНТ ПОДПИСАН ЭЛЕКТРОННОЙ ПОДПИСЬЮ Сертификат: 00BV056B7401CB38D2B3576ACDC8425108 Владелец: ФЕДЕРАЛЬНАЯ СЛУЖБА ГОСУДАРСТВЕННОЙ РЕГИСТРАЦИИ, КАДАСТРА И КАРТОГРАФИИ Действителен: с 27.06.2023 по 19.09.2024	инициалы, фамилия

Земельный участок			
вид объекта недвижимости			
Лист № 5 раздела 4	Всего листов раздела 4: 33	Всего разделов: 8	Всего листов выписки: 128
22.08.2023г. № КУВИ-001/2023-191704260			
Кадастровый номер:		16:30:011801:233	

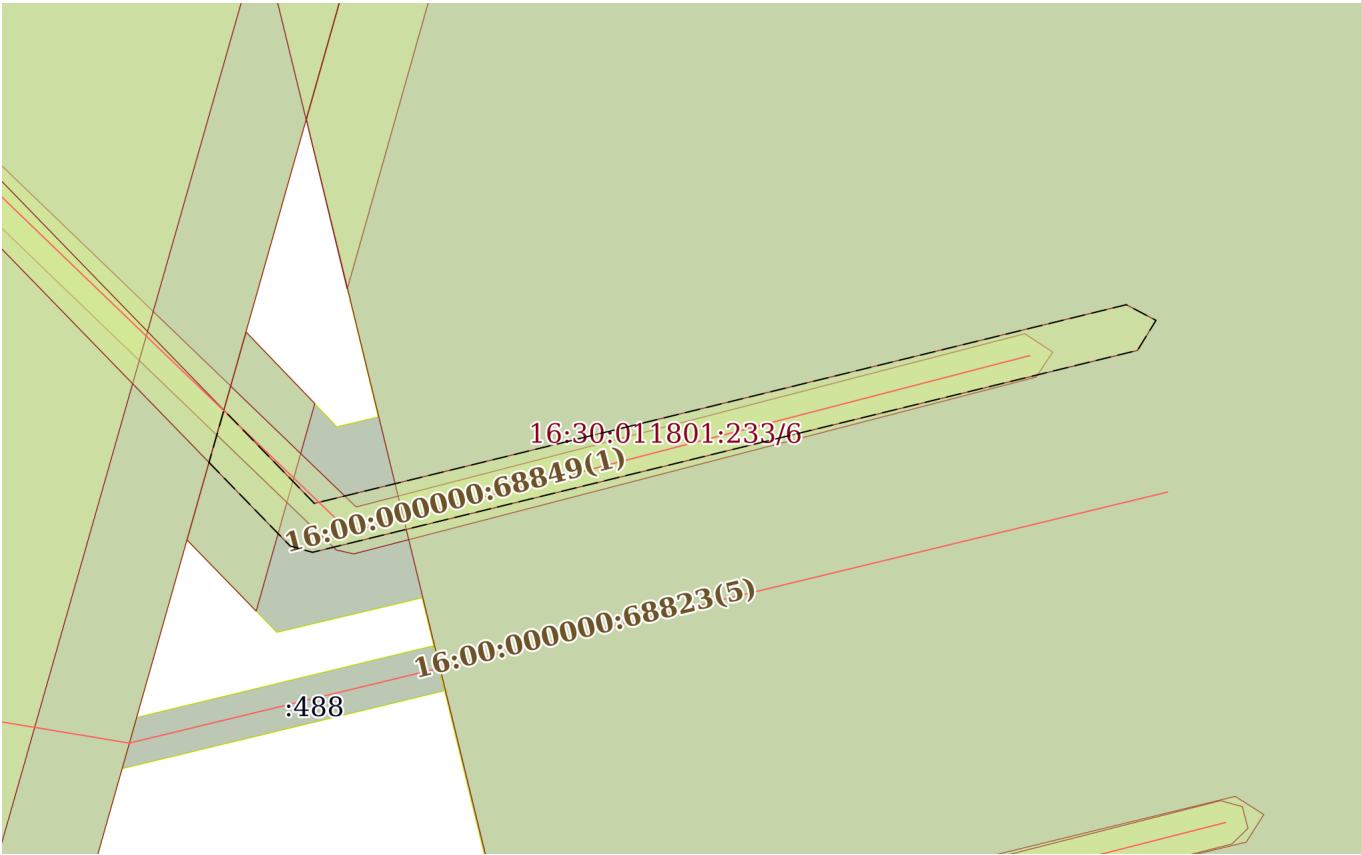
План (чертеж, схема) части земельного участка Учетный номер части: 16:30:011801:233/5



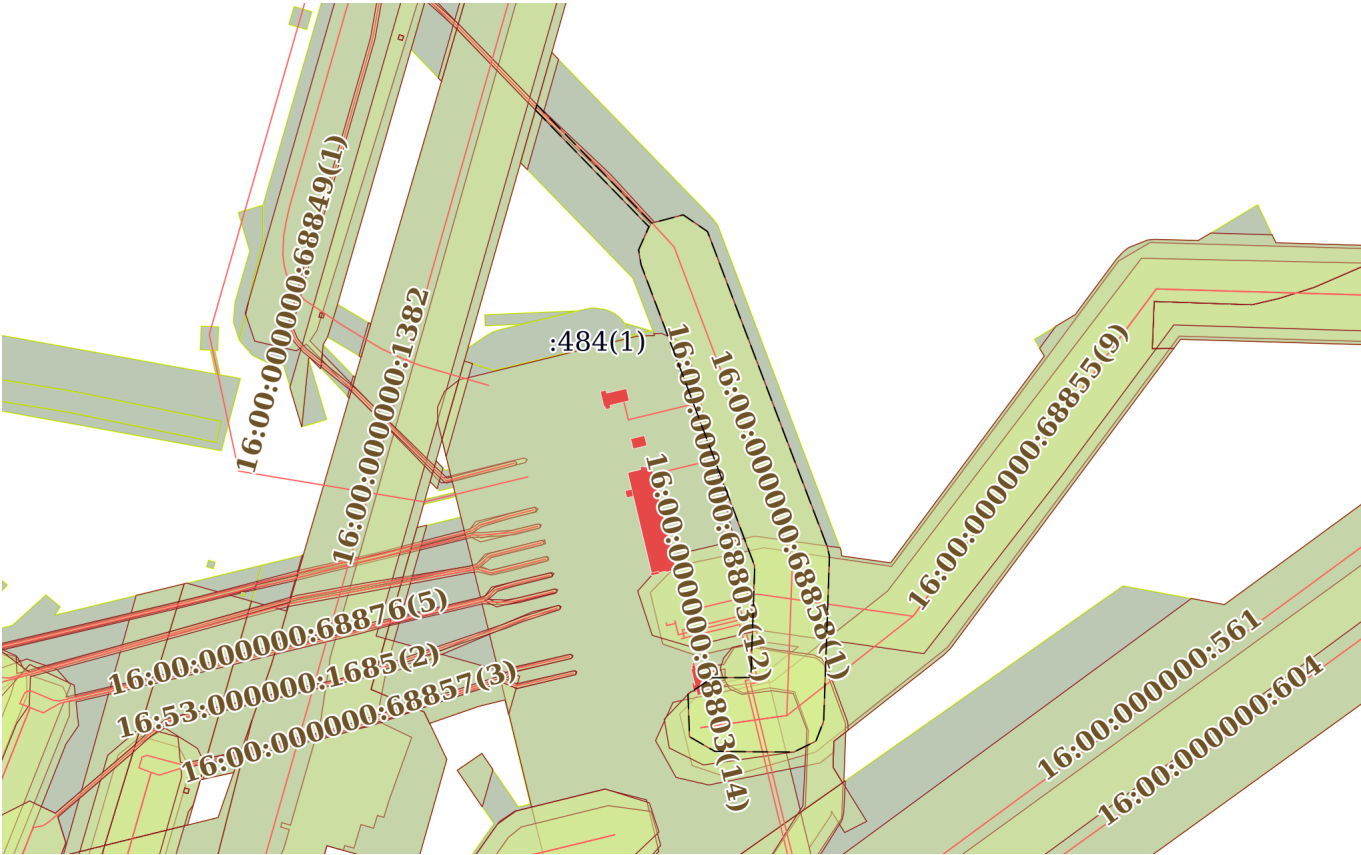
Масштаб 1:500

Условные обозначения:

полное наименование должности	 ДОКУМЕНТ ПОДПИСАН ЭЛЕКТРОННОЙ ПОДПИСЬЮ Сертификат: 00BV056B7401CB38D2B3576ACDC8425108 Владелец: ФЕДЕРАЛЬНАЯ СЛУЖБА ГОСУДАРСТВЕННОЙ РЕГИСТРАЦИИ, КАДАСТРА И КАРТОГРАФИИ Действителен: с 27.06.2023 по 19.09.2024	инициалы, фамилия

Земельный участок			
вид объекта недвижимости			
Лист № 6 раздела 4	Всего листов раздела 4: 33	Всего разделов: 8	Всего листов выписки: 128
22.08.2023г. № КУВИ-001/2023-191704260			
Кадастровый номер:		16:30:011801:233	
План (чертеж, схема) части земельного участка		Учетный номер части: 16:30:011801:233/6	
			
Масштаб 1:400	Условные обозначения:		

полное наименование должности	 ДОКУМЕНТ ПОДПИСАН ЭЛЕКТРОННОЙ ПОДПИСЬЮ Сертификат: 00BV056B7401CB38D2B3576ACDC8425108 Владелец: ФЕДЕРАЛЬНАЯ СЛУЖБА ГОСУДАРСТВЕННОЙ РЕГИСТРАЦИИ, КАДАСТРА И КАРТОГРАФИИ Действителен: с 27.06.2023 по 19.09.2024	инициалы, фамилия

Земельный участок			
вид объекта недвижимости			
Лист № 7 раздела 4	Всего листов раздела 4: 33	Всего разделов: 8	Всего листов выписки: 128
22.08.2023г. № КУВИ-001/2023-191704260			
Кадастровый номер:		16:30:011801:233	
План (чертеж, схема) части земельного участка		Учетный номер части: 16:30:011801:233/7	
			
Масштаб 1:4000		Условные обозначения:	

полное наименование должности	 ДОКУМЕНТ ПОДПИСАН ЭЛЕКТРОННОЙ ПОДПИСЬЮ Сертификат: 00BV056B7401CB38D2B3576ACDC8425108 Владелец: ФЕДЕРАЛЬНАЯ СЛУЖБА ГОСУДАРСТВЕННОЙ РЕГИСТРАЦИИ, КАДАСТРА И КАРТОГРАФИИ Действителен: с 27.06.2023 по 19.09.2024	инициалы, фамилия

Земельный участок			
вид объекта недвижимости			
Лист № 8 раздела 4	Всего листов раздела 4: 33	Всего разделов: 8	Всего листов выписки: 128

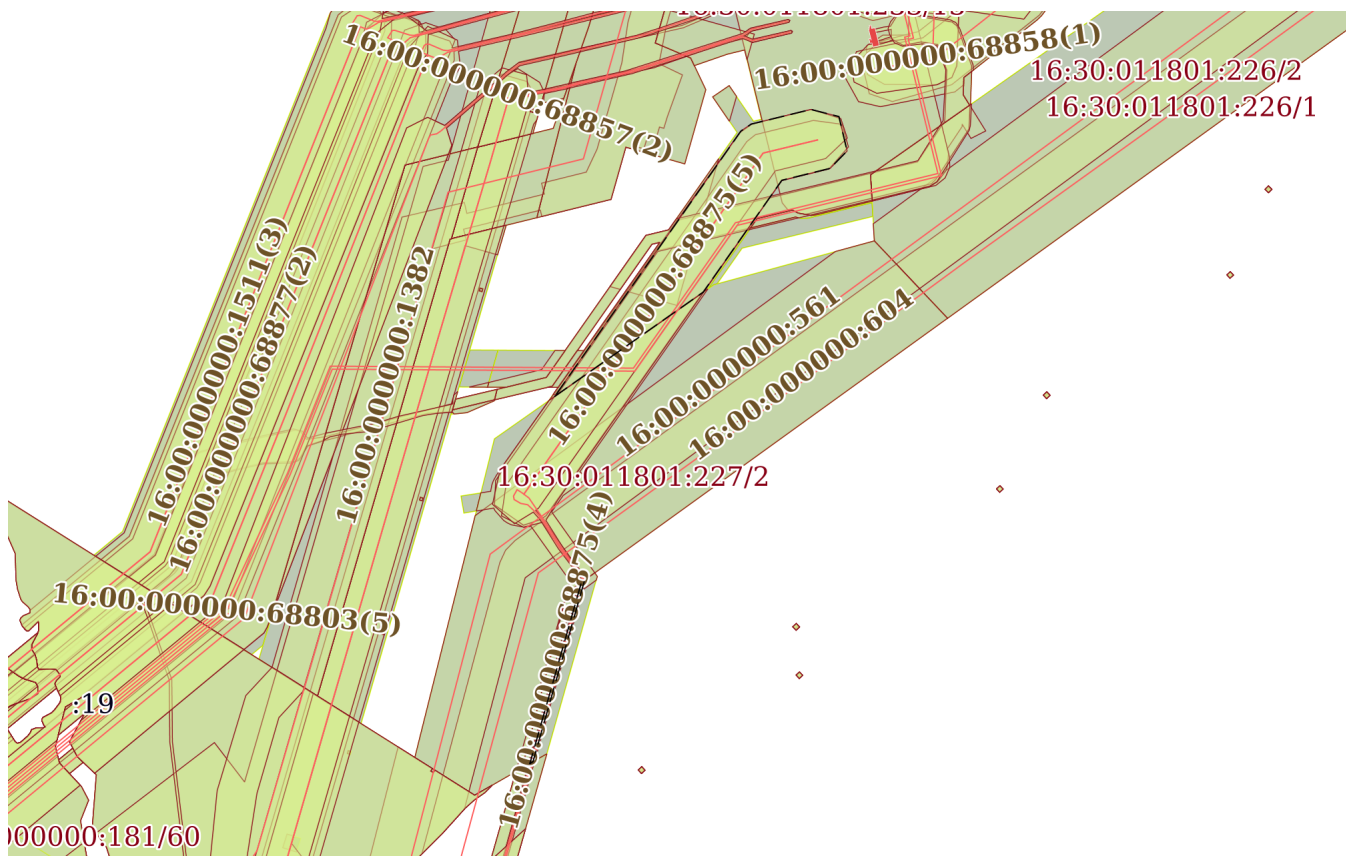
22.08.2023г. № КУВИ-001/2023-191704260

Кадастровый номер:

16:30:011801:233

План (чертеж, схема) части земельного участка

Учетный номер части: 16:30:011801:233/8



Масштаб 1:6000

Условные обозначения:



ДОКУМЕНТ ПОДПИСАН
ЭЛЕКТРОННОЙ ПОДПИСЬЮ

Сертификат: 00BV056B7401CB38D2B3576ACDC8425108

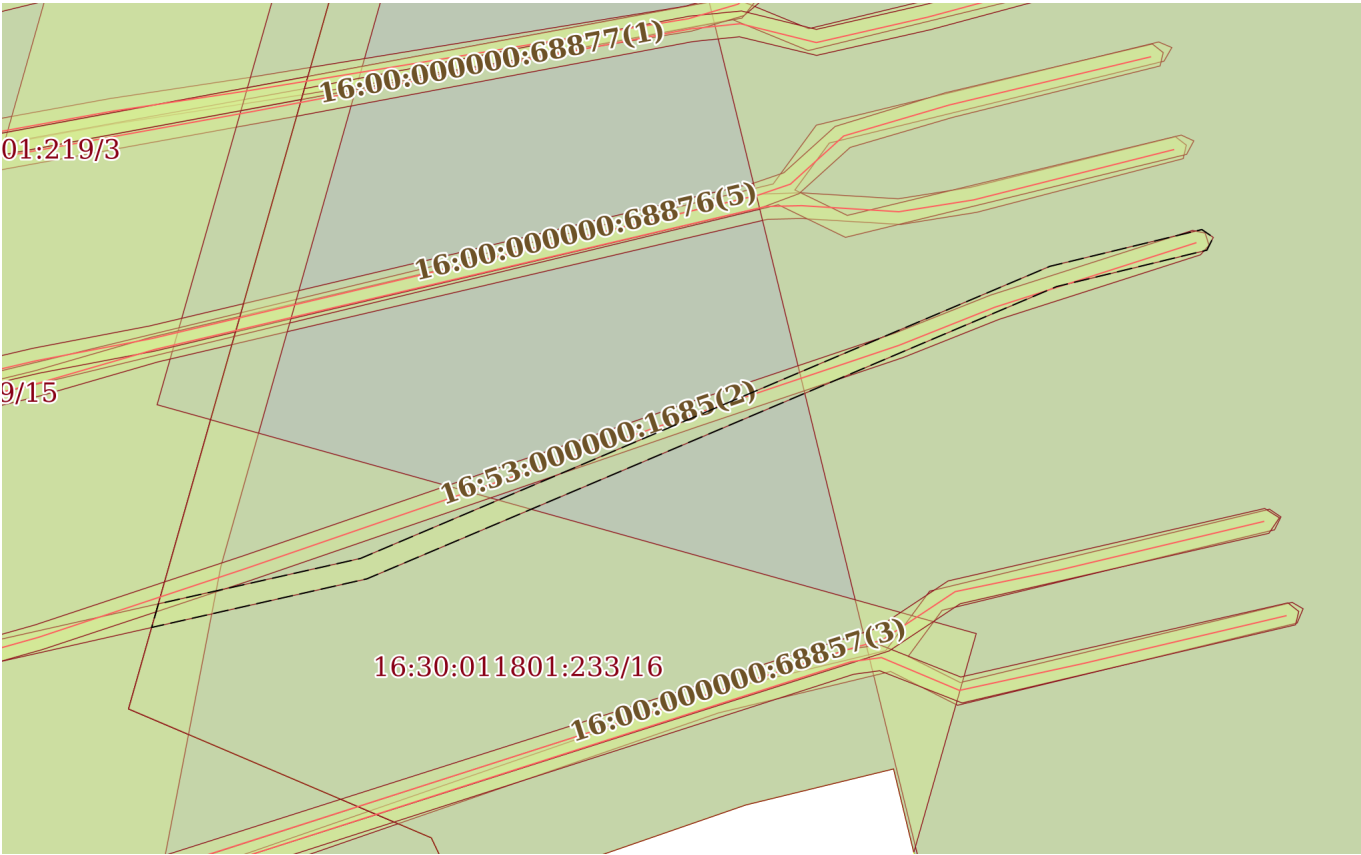
Владелец: ФЕДЕРАЛЬНАЯ СЛУЖБА ГОСУДАРСТВЕННОЙ

РЕГИСТРАЦИИ, КАДАСТРА И КАРТОГРАФИИ

Действителен: с 27.06.2023 по 19.09.2024

полное наименование должности

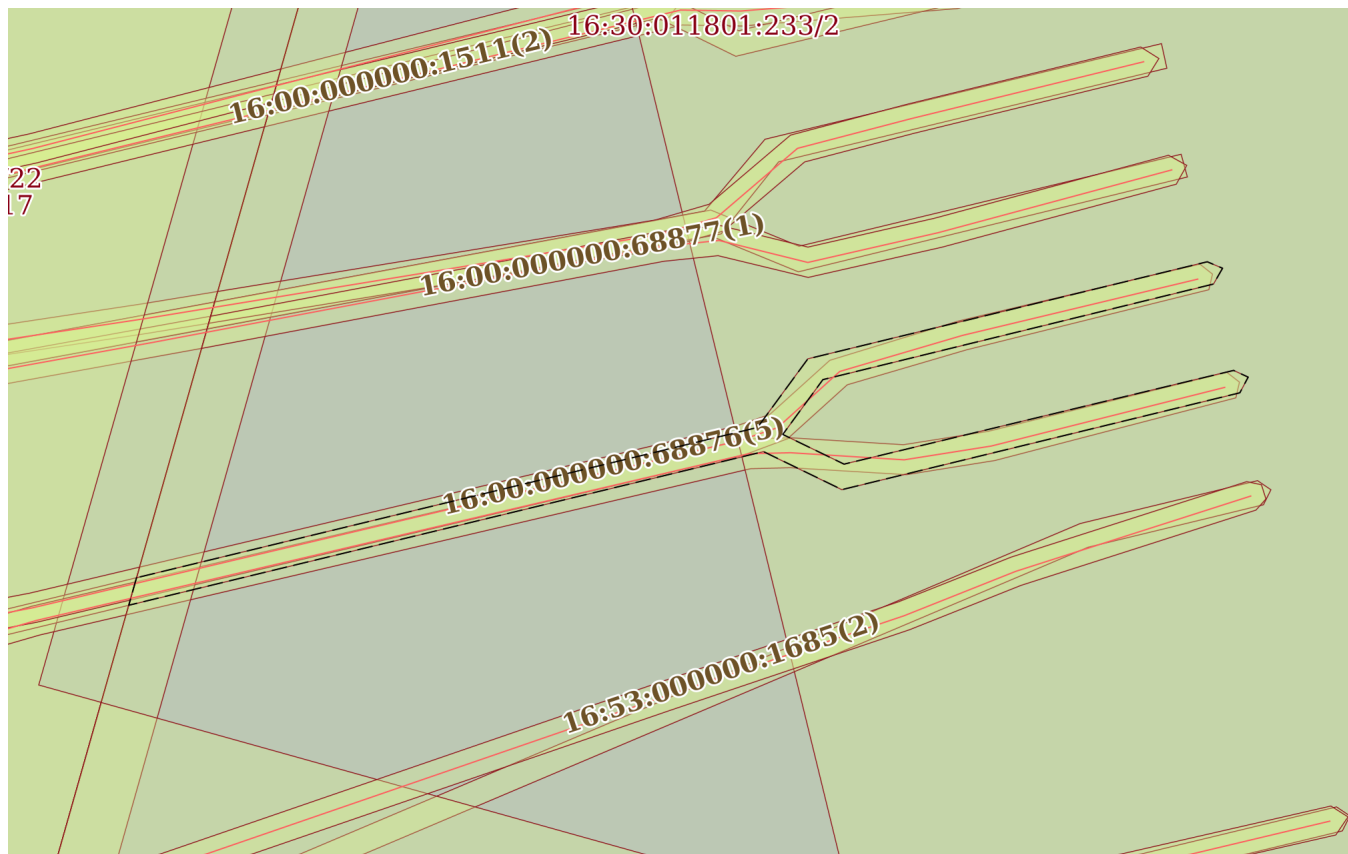
инициалы, фамилия

Земельный участок			
вид объекта недвижимости			
Лист № 9 раздела 4	Всего листов раздела 4: 33	Всего разделов: 8	Всего листов выписки: 128
22.08.2023г. № КУВИ-001/2023-191704260			
Кадастровый номер:		16:30:011801:233	
План (чертеж, схема) части земельного участка		Учетный номер части: 16:30:011801:233/9	
			
Масштаб 1:700	Условные обозначения:		

полное наименование должности	 ДОКУМЕНТ ПОДПИСАН ЭЛЕКТРОННОЙ ПОДПИСЬЮ Сертификат: 00BV056B7401CB38D2B3576ACDC8425108 Владелец: ФЕДЕРАЛЬНАЯ СЛУЖБА ГОСУДАРСТВЕННОЙ РЕГИСТРАЦИИ, КАДАСТРА И КАРТОГРАФИИ Действителен: с 27.06.2023 по 19.09.2024	инициалы, фамилия


Земельный участок			
вид объекта недвижимости			
Лист № 10 раздела 4	Всего листов раздела 4: 33	Всего разделов: 8	Всего листов выписки: 128
22.08.2023г. № КУВИ-001/2023-191704260			
Кадастровый номер:		16:30:011801:233	

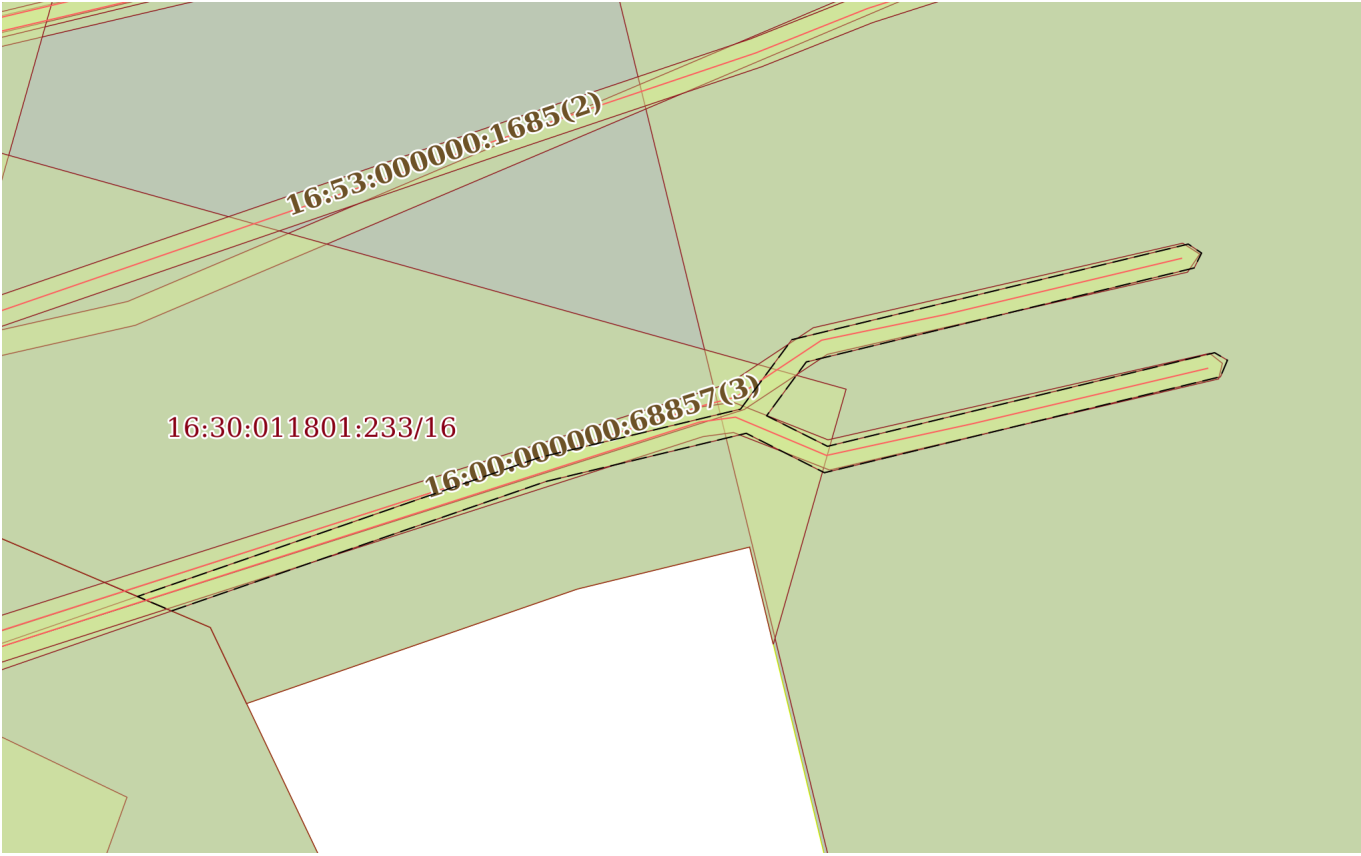
План (чертеж, схема) части земельного участка	Учетный номер части: 16:30:011801:233/10
---	--




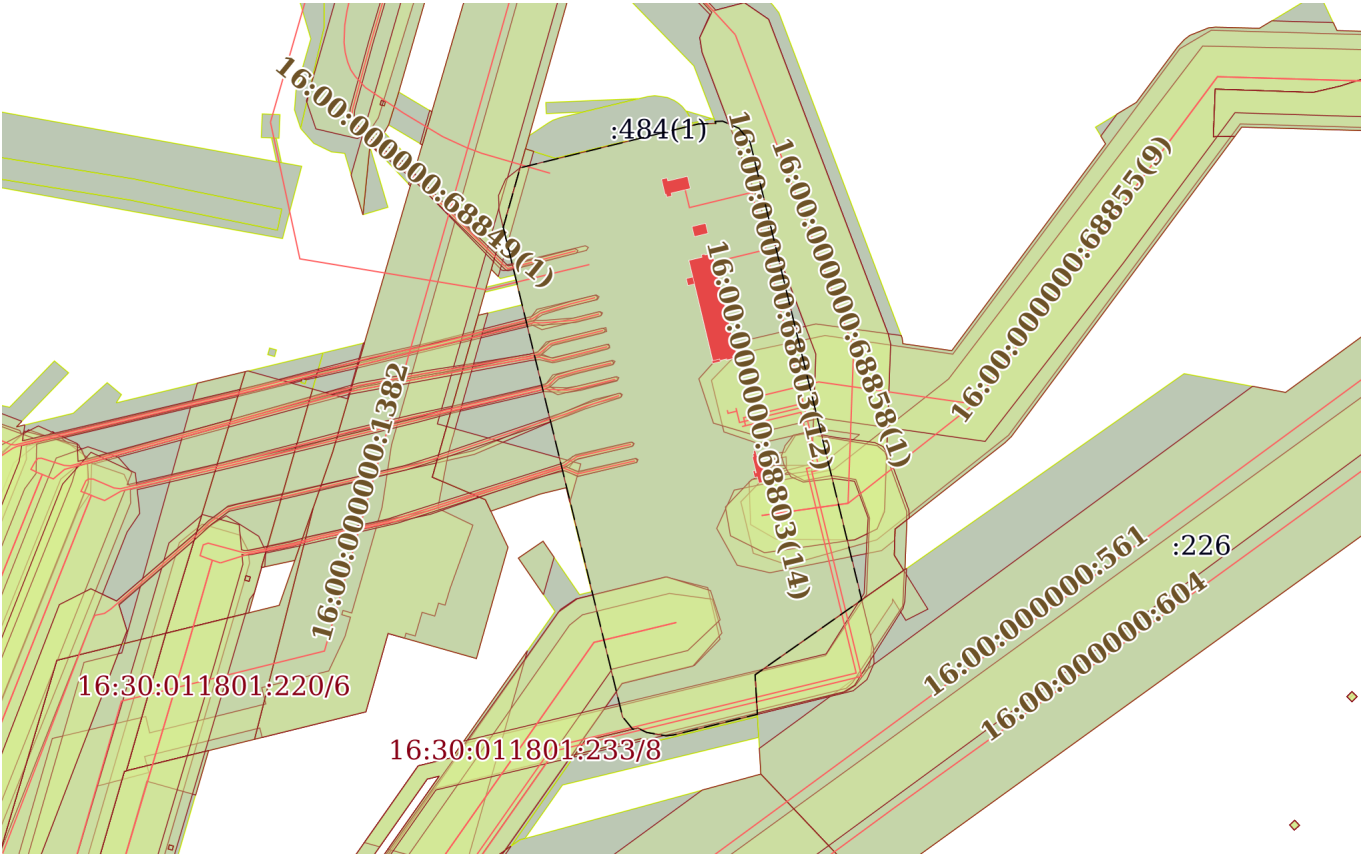
Масштаб 1:600

Условные обозначения:

полное наименование должности	 ДОКУМЕНТ ПОДПИСАН ЭЛЕКТРОННОЙ ПОДПИСЬЮ Сертификат: 00BV056B7401CB38D2B3576ACDC8425108 Владелец: ФЕДЕРАЛЬНАЯ СЛУЖБА ГОСУДАРСТВЕННОЙ РЕГИСТРАЦИИ, КАДАСТРА И КАРТОГРАФИИ Действителен: с 27.06.2023 по 19.09.2024	инициалы, фамилия

Земельный участок			
вид объекта недвижимости			
Лист № 11 раздела 4	Всего листов раздела 4: 33	Всего разделов: 8	Всего листов выписки: 128
22.08.2023г. № КУВИ-001/2023-191704260			
Кадастровый номер:		16:30:011801:233	
План (чертеж, схема) части земельного участка		Учетный номер части: 16:30:011801:233/11	
			
Масштаб 1:600	Условные обозначения:		

полное наименование должности	 ДОКУМЕНТ ПОДПИСАН ЭЛЕКТРОННОЙ ПОДПИСЬЮ Сертификат: 00BV056B7401CB38D2B3576ACDC8425108 Владелец: ФЕДЕРАЛЬНАЯ СЛУЖБА ГОСУДАРСТВЕННОЙ РЕГИСТРАЦИИ, КАДАСТРА И КАРТОГРАФИИ Действителен: с 27.06.2023 по 19.09.2024	инициалы, фамилия

Земельный участок			
вид объекта недвижимости			
Лист № 13 раздела 4	Всего листов раздела 4: 33	Всего разделов: 8	Всего листов выписки: 128
22.08.2023г. № КУВИ-001/2023-191704260			
Кадастровый номер:		16:30:011801:233	
План (чертеж, схема) части земельного участка		Учетный номер части: 16:30:011801:233/13	
			
Масштаб 1:4000		Условные обозначения:	



ДОКУМЕНТ ПОДПИСАН
ЭЛЕКТРОННОЙ ПОДПИСЬЮ

Сертификат: 00BV056B7401CB38D2B3576ACDC8425108

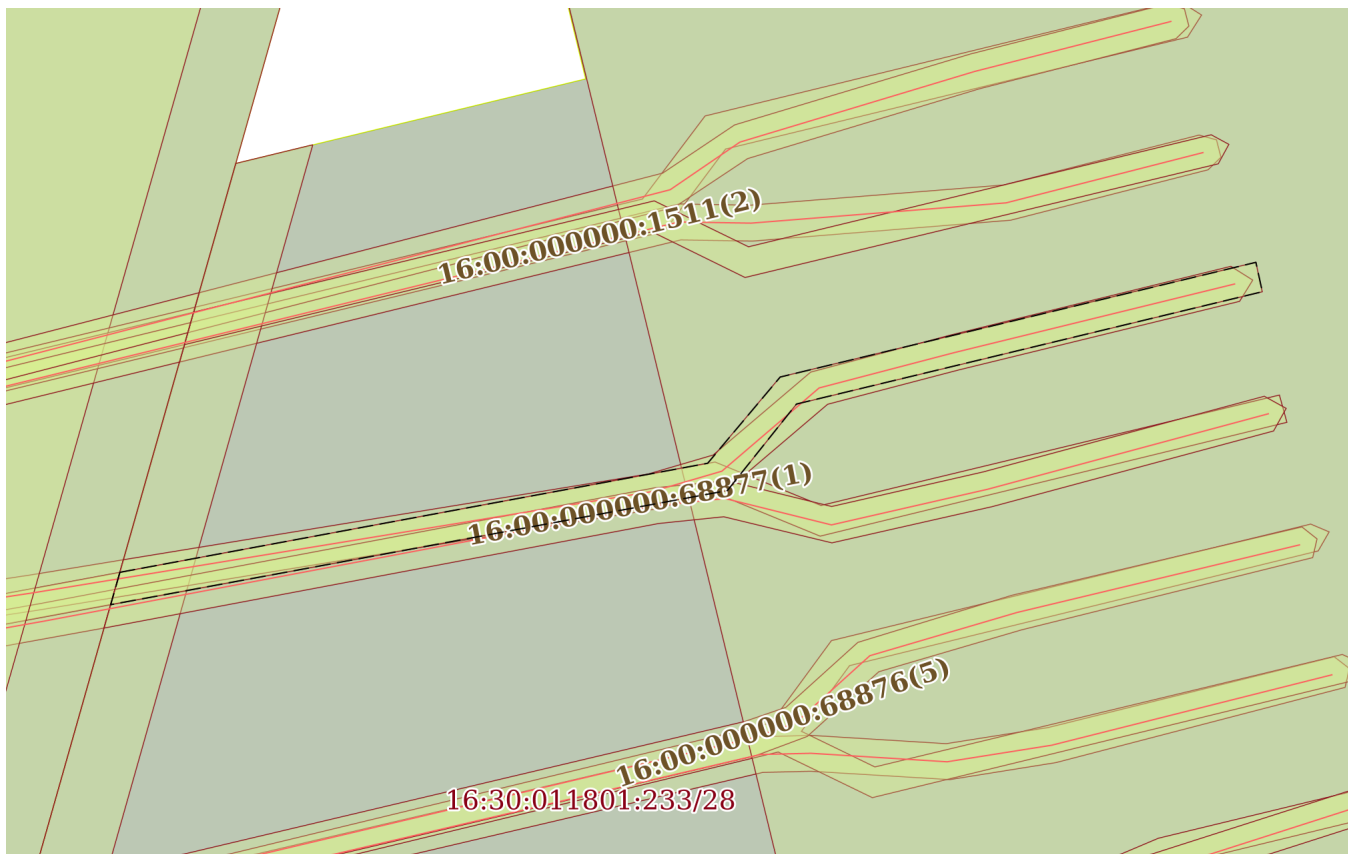
Владелец: ФЕДЕРАЛЬНАЯ СЛУЖБА ГОСУДАРСТВЕННОЙ
РЕГИСТРАЦИИ, КАДАСТРА И КАРТОГРАФИИ
Действителен: с 27.06.2023 по 19.09.2024

полное наименование должности

инициалы, фамилия


Земельный участок			
вид объекта недвижимости			
Лист № 14 раздела 4	Всего листов раздела 4: 33	Всего разделов: 8	Всего листов выписки: 128
22.08.2023г. № КУВИ-001/2023-191704260			
Кадастровый номер:		16:30:011801:233	

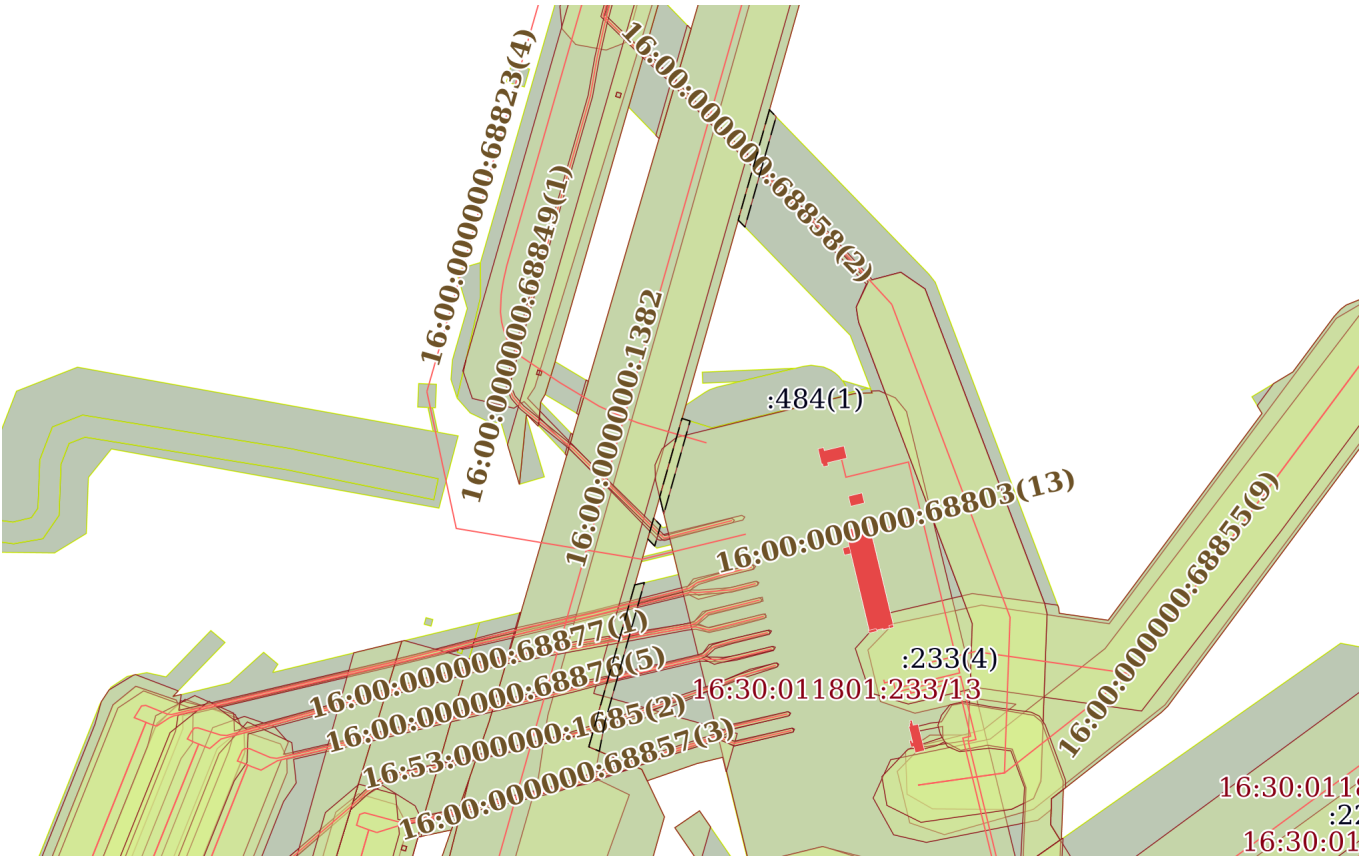
План (чертеж, схема) части земельного участка	Учетный номер части: 16:30:011801:233/14
---	--



Масштаб 1:500

Условные обозначения:

полное наименование должности	<div><p>ДОКУМЕНТ ПОДПИСАН ЭЛЕКТРОННОЙ ПОДПИСЬЮ</p><p>Сертификат: 00BV056B7401CB38D2B3576ACDC8425108 Владелец: ФЕДЕРАЛЬНАЯ СЛУЖБА ГОСУДАРСТВЕННОЙ РЕГИСТРАЦИИ, КАДАСТРА И КАРТОГРАФИИ Действителен: с 27.06.2023 по 19.09.2024</p></div>	инициалы, фамилия

Земельный участок			
вид объекта недвижимости			
Лист № 15 раздела 4	Всего листов раздела 4: 33	Всего разделов: 8	Всего листов выписки: 128
22.08.2023г. № КУВИ-001/2023-191704260			
Кадастровый номер:		16:30:011801:233	
План (чертеж, схема) части земельного участка		Учетный номер части: 16:30:011801:233/15	
			
Масштаб 1:4000		Условные обозначения:	



ДОКУМЕНТ ПОДПИСАН
ЭЛЕКТРОННОЙ ПОДПИСЬЮ

Сертификат: 00BV056B7401CB38D2B3576ACDC8425108

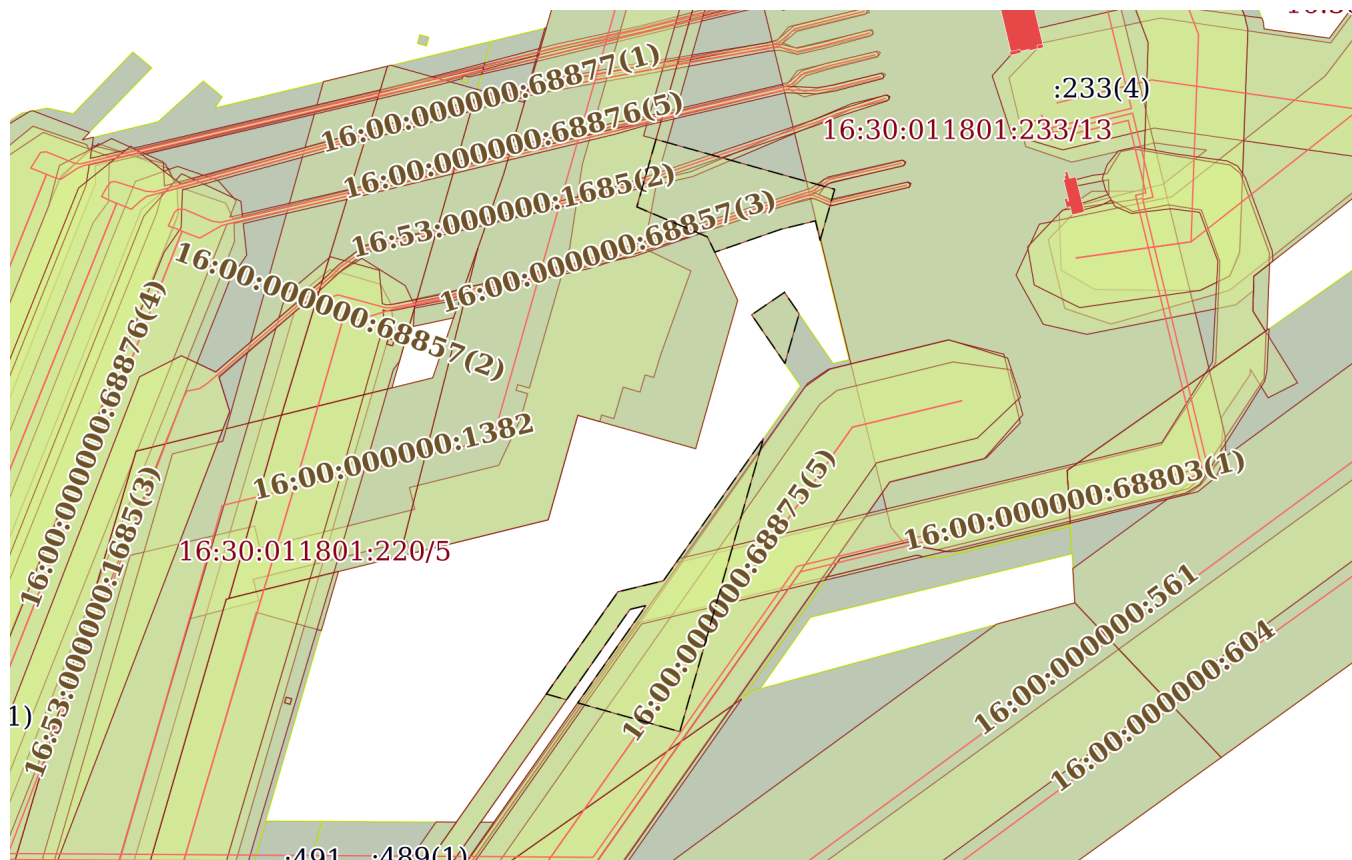
Владелец: ФЕДЕРАЛЬНАЯ СЛУЖБА ГОСУДАРСТВЕННОЙ
РЕГИСТРАЦИИ, КАДАСТРА И КАРТОГРАФИИ
Действителен: с 27.06.2023 по 19.09.2024

полное наименование должности

инициалы, фамилия

Земельный участок			
вид объекта недвижимости			
Лист № 16 раздела 4	Всего листов раздела 4: 33	Всего разделов: 8	Всего листов выписки: 128
22.08.2023г. № КУВИ-001/2023-191704260			
Кадастровый номер:		16:30:011801:233	


План (чертеж, схема) части земельного участка Учетный номер части: 16:30:011801:233/16



Масштаб 1:3000

Условные обозначения:

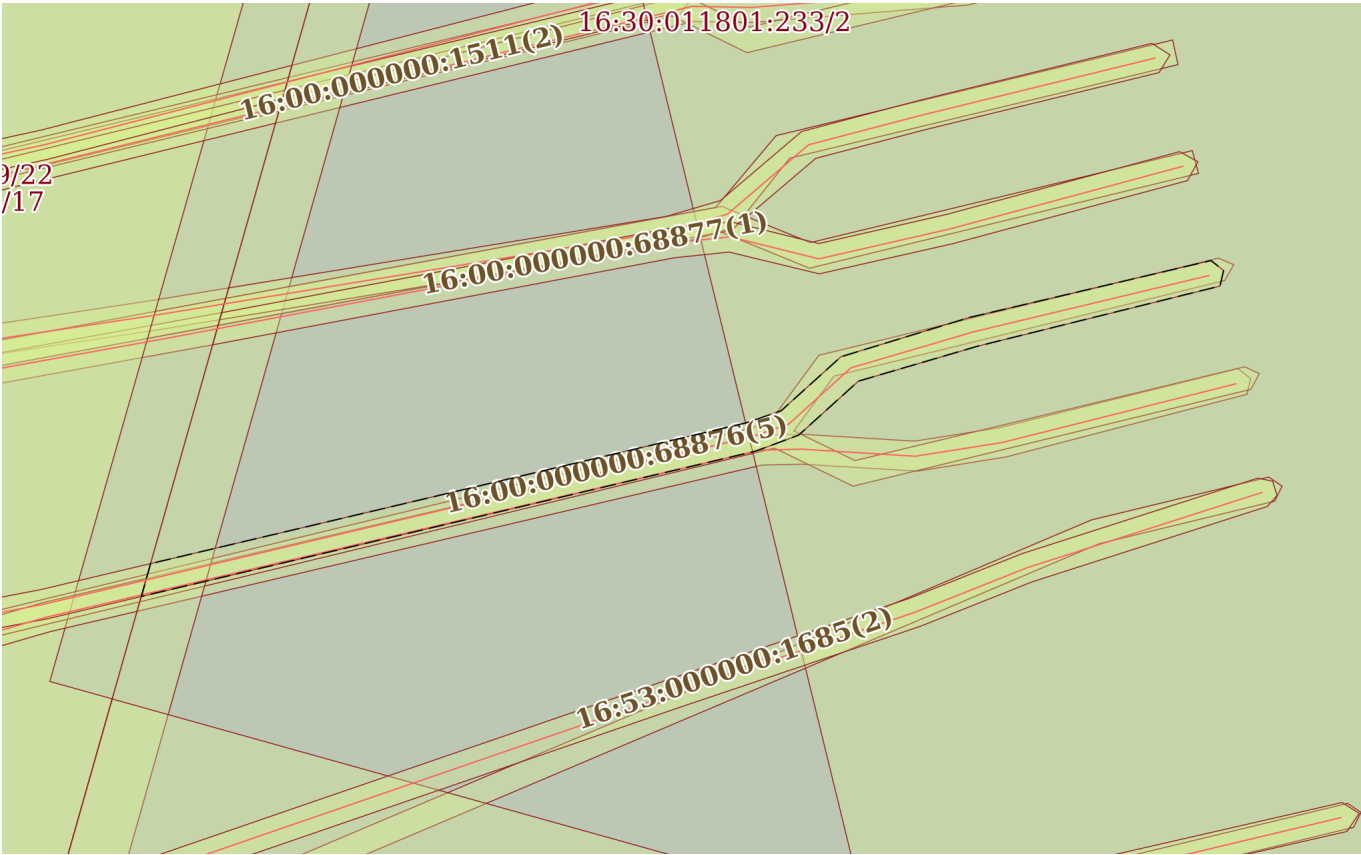
полное наименование должности	 ДОКУМЕНТ ПОДПИСАН ЭЛЕКТРОННОЙ ПОДПИСЬЮ Сертификат: 00BV056B7401CB38D2B3576ACDC8425108 Владелец: ФЕДЕРАЛЬНАЯ СЛУЖБА ГОСУДАРСТВЕННОЙ РЕГИСТРАЦИИ, КАДАСТРА И КАРТОГРАФИИ Действителен: с 27.06.2023 по 19.09.2024	инициалы, фамилия

Земельный участок			
вид объекта недвижимости			
Лист № 19 раздела 4	Всего листов раздела 4: 33	Всего разделов: 8	Всего листов выписки: 128
22.08.2023г. № КУВИ-001/2023-191704260			
Кадастровый номер:		16:30:011801:233	
План (чертеж, схема) части земельного участка		Учетный номер части: 16:30:011801:233/19	
			
Масштаб 1:5000	Условные обозначения:		

полное наименование должности	 ДОКУМЕНТ ПОДПИСАН ЭЛЕКТРОННОЙ ПОДПИСЬЮ Сертификат: 00BВ056В7401СВ38D2В3576ACDC8425108 Владелец: ФЕДЕРАЛЬНАЯ СЛУЖБА ГОСУДАРСТВЕННОЙ РЕГИСТРАЦИИ, КАДАСТРА И КАРТОГРАФИИ Действителен: с 27.06.2023 по 19.09.2024	инициалы, фамилия

Земельный участок			
вид объекта недвижимости			
Лист № 20 раздела 4	Всего листов раздела 4: 33	Всего разделов: 8	Всего листов выписки: 128
22.08.2023г. № КУВИ-001/2023-191704260			
Кадастровый номер:		16:30:011801:233	
План (чертеж, схема) части земельного участка		Учетный номер части: 16:30:011801:233/20	
Масштаб 1:4000		Условные обозначения:	

полное наименование должности	 ДОКУМЕНТ ПОДПИСАН ЭЛЕКТРОННОЙ ПОДПИСЬЮ Сертификат: 00BV056B7401CB38D2B3576ACDC8425108 Владелец: ФЕДЕРАЛЬНАЯ СЛУЖБА ГОСУДАРСТВЕННОЙ РЕГИСТРАЦИИ, КАДАСТРА И КАРТОГРАФИИ Действителен: с 27.06.2023 по 19.09.2024	инициалы, фамилия

Земельный участок			
вид объекта недвижимости			
Лист № 21 раздела 4	Всего листов раздела 4: 33	Всего разделов: 8	Всего листов выписки: 128
22.08.2023г. № КУВИ-001/2023-191704260			
Кадастровый номер:		16:30:011801:233	
План (чертеж, схема) части земельного участка		Учетный номер части: 16:30:011801:233/21	
			
Масштаб 1:600		Условные обозначения:	

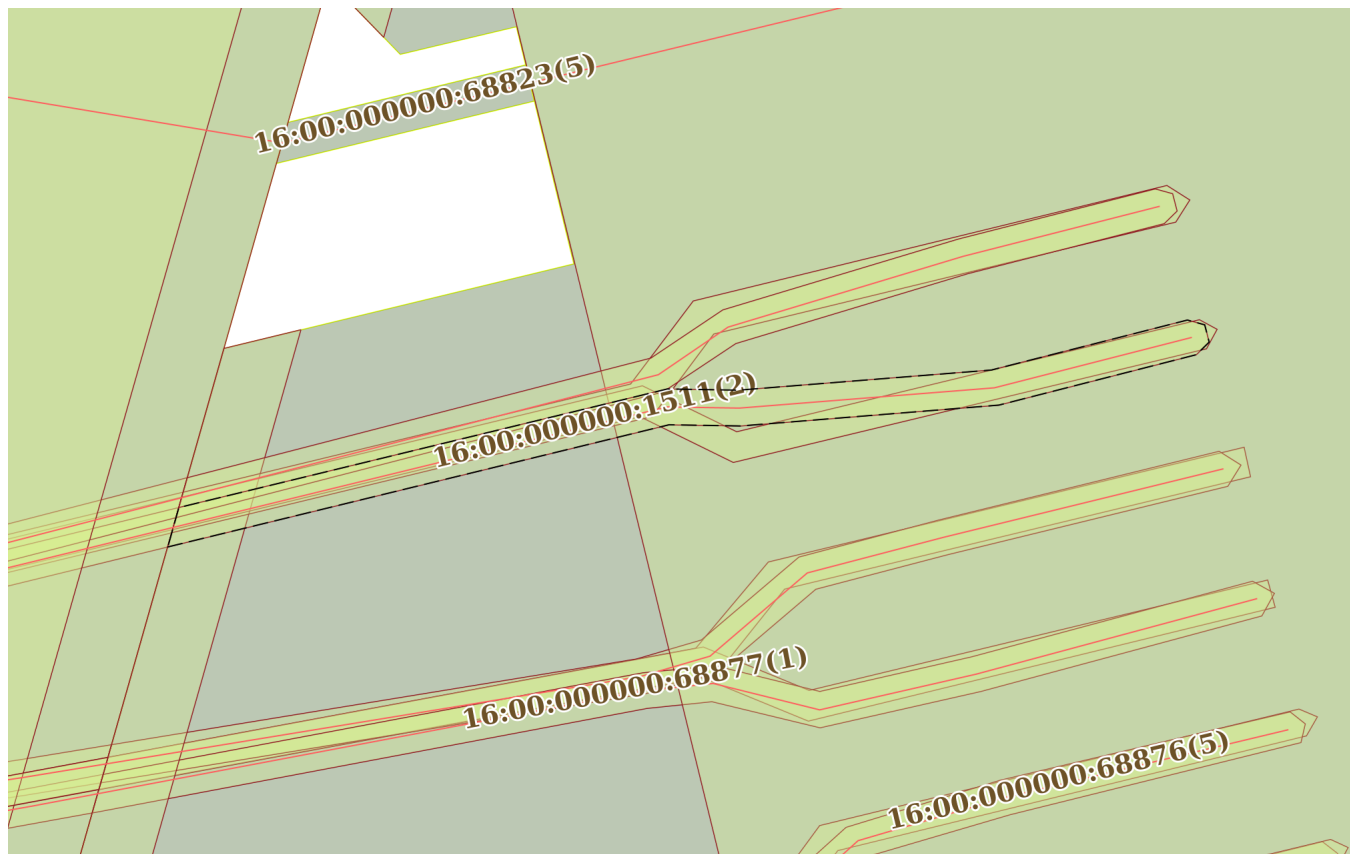
полное наименование должности	 ДОКУМЕНТ ПОДПИСАН ЭЛЕКТРОННОЙ ПОДПИСЬЮ Сертификат: 00BV056B7401CB38D2B3576ACDC8425108 Владелец: ФЕДЕРАЛЬНАЯ СЛУЖБА ГОСУДАРСТВЕННОЙ РЕГИСТРАЦИИ, КАДАСТРА И КАРТОГРАФИИ Действителен: с 27.06.2023 по 19.09.2024	инициалы, фамилия

Земельный участок			
вид объекта недвижимости			
Лист № 22 раздела 4	Всего листов раздела 4: 33	Всего разделов: 8	Всего листов выписки: 128
22.08.2023г. № КУВИ-001/2023-191704260			
Кадастровый номер:		16:30:011801:233	
План (чертеж, схема) части земельного участка		Учетный номер части: 16:30:011801:233/22	
Масштаб 1:600	Условные обозначения:		

полное наименование должности		ДОКУМЕНТ ПОДПИСАН ЭЛЕКТРОННОЙ ПОДПИСЬЮ	
	Сертификат: 00BV056B7401CB38D2B3576ACDC8425108		
	Владелец: ФЕДЕРАЛЬНАЯ СЛУЖБА ГОСУДАРСТВЕННОЙ РЕГИСТРАЦИИ, КАДАСТРА И КАРТОГРАФИИ		
	Действителен: с 27.06.2023 по 19.09.2024		
		инициалы, фамилия	

Земельный участок			
вид объекта недвижимости			
Лист № 23 раздела 4	Всего листов раздела 4: 33	Всего разделов: 8	Всего листов выписки: 128
22.08.2023г. № КУВИ-001/2023-191704260			
Кадастровый номер:		16:30:011801:233	

План (чертеж, схема) части земельного участка Учетный номер части: 16:30:011801:233/23



Масштаб 1:500

Условные обозначения:

полное наименование должности	 ДОКУМЕНТ ПОДПИСАН ЭЛЕКТРОННОЙ ПОДПИСЬЮ Сертификат: 00BV056B7401CB38D2B3576ACDC8425108 Владелец: ФЕДЕРАЛЬНАЯ СЛУЖБА ГОСУДАРСТВЕННОЙ РЕГИСТРАЦИИ, КАДАСТРА И КАРТОГРАФИИ Действителен: с 27.06.2023 по 19.09.2024	инициалы, фамилия

Земельный участок			
вид объекта недвижимости			
Лист № 24 раздела 4	Всего листов раздела 4: 33	Всего разделов: 8	Всего листов выписки: 128

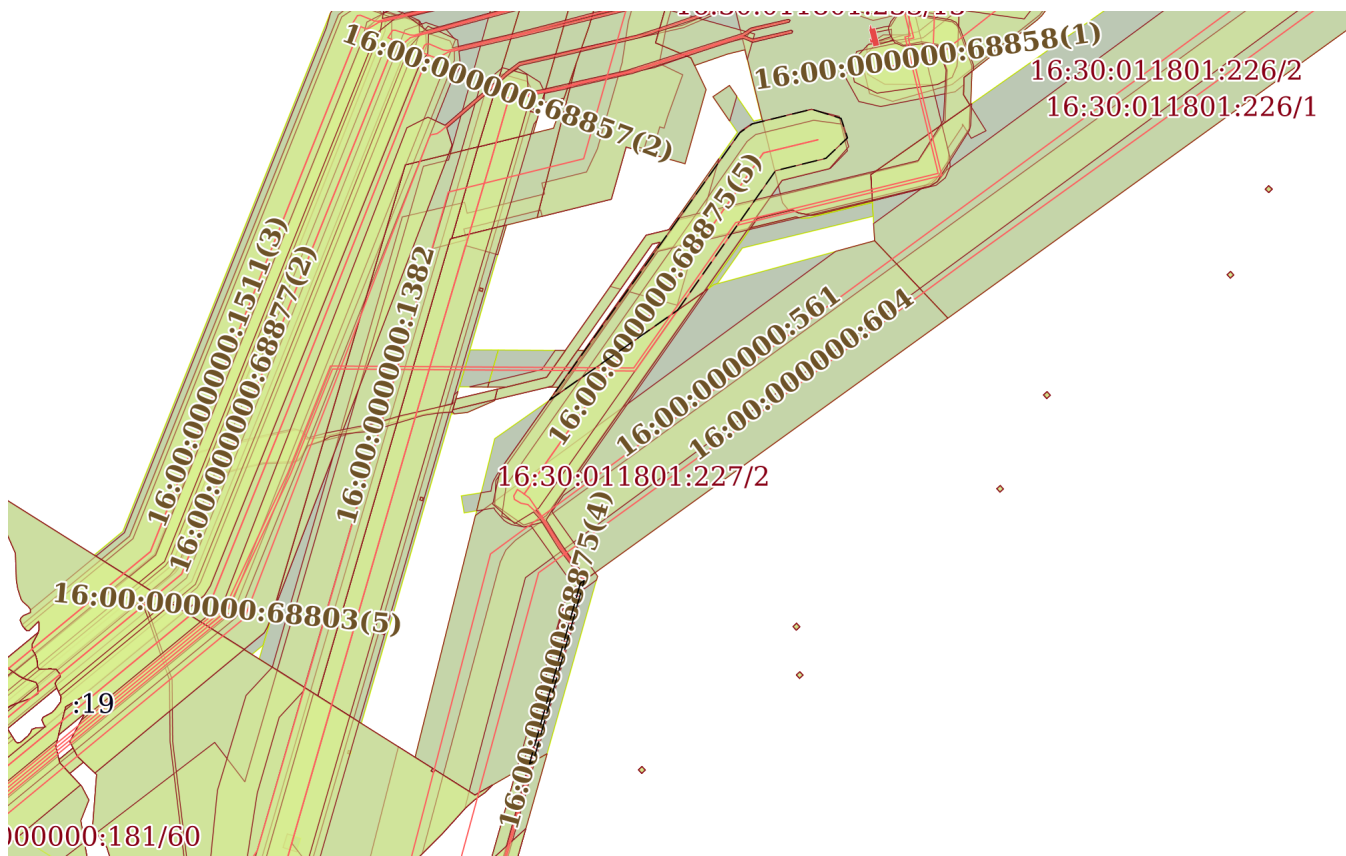
22.08.2023г. № КУВИ-001/2023-191704260

Кадастровый номер:

16:30:011801:233

План (чертеж, схема) части земельного участка

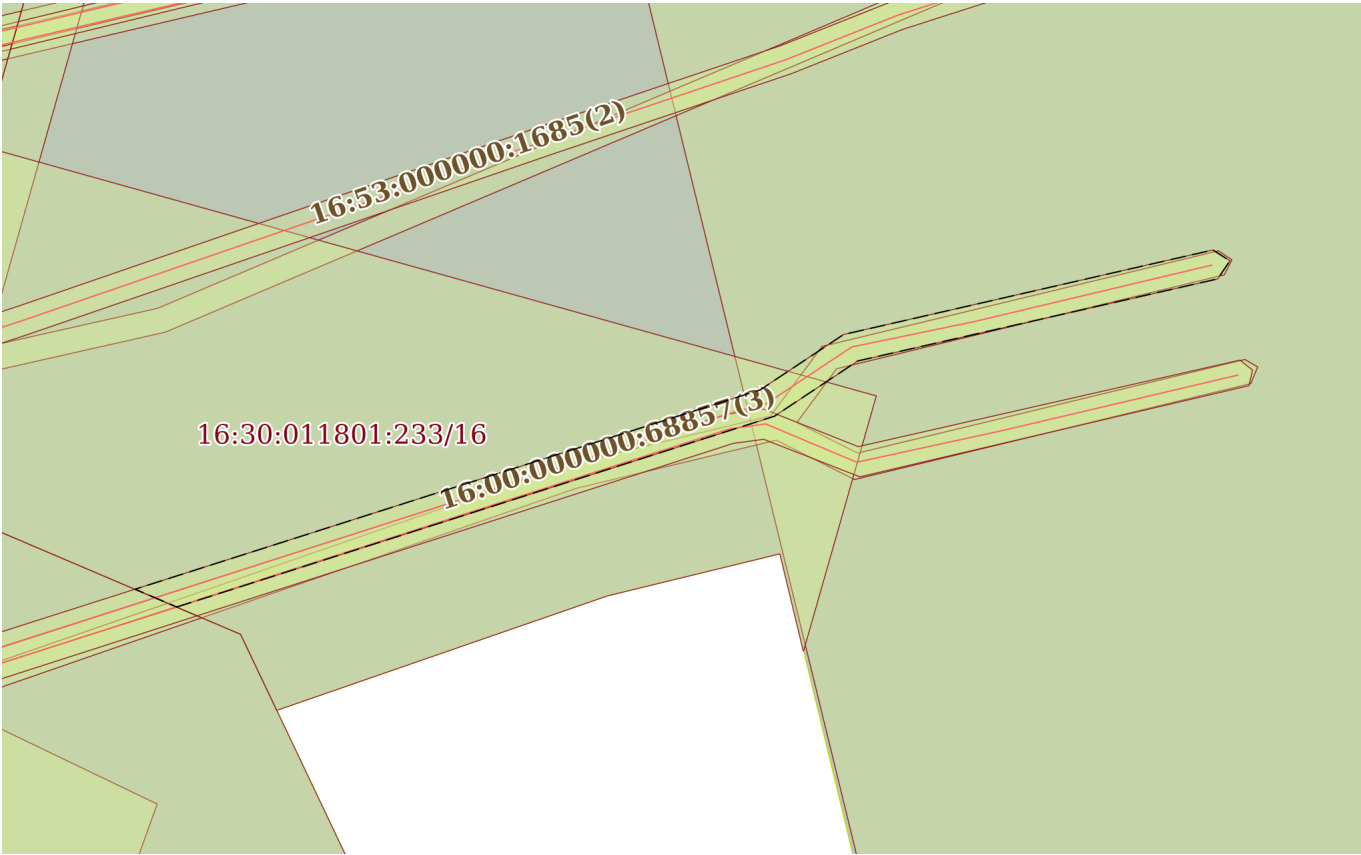
Учетный номер части: 16:30:011801:233/24



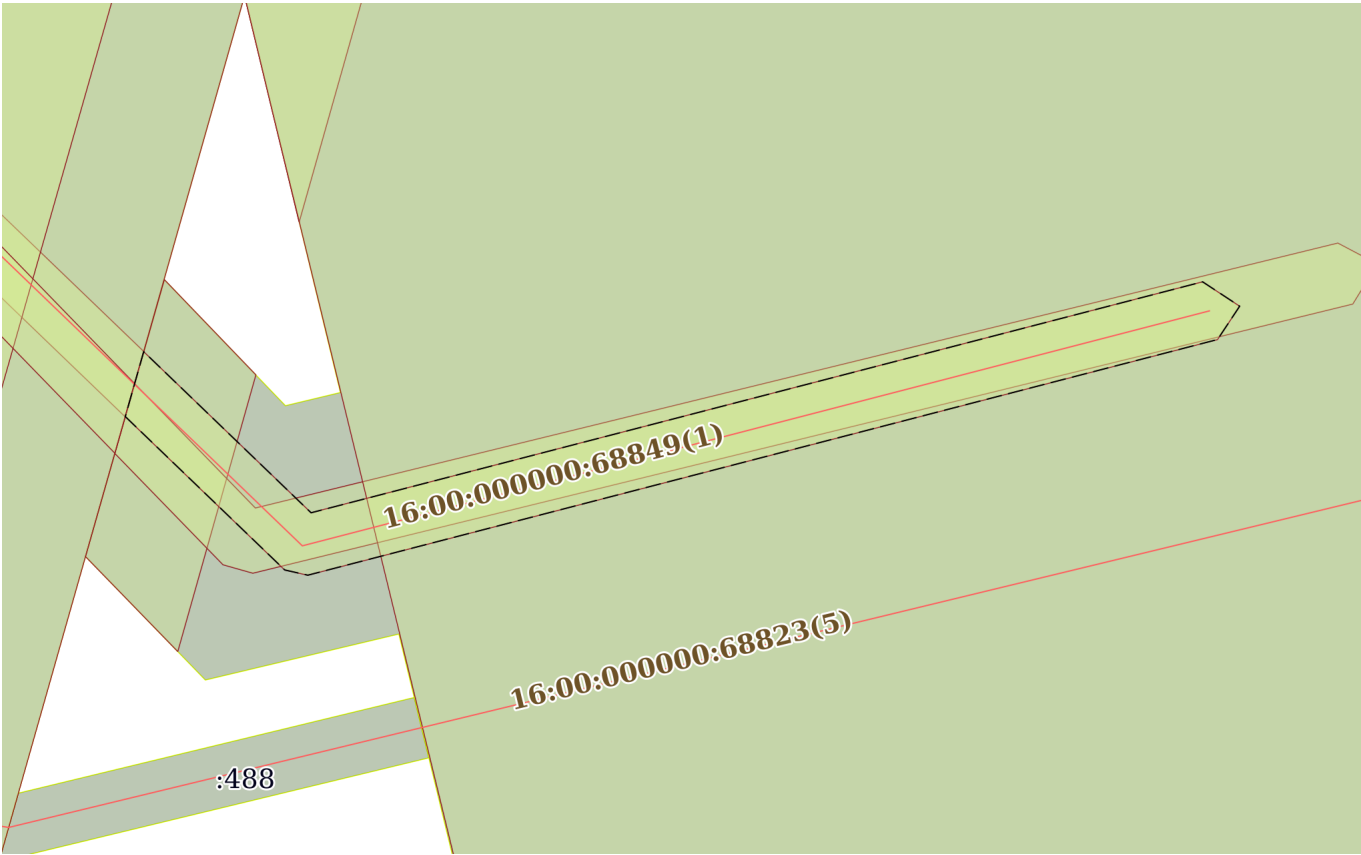
Масштаб 1:6000

Условные обозначения:

полное наименование должности	ДОКУМЕНТ ПОДПИСАН ЭЛЕКТРОННОЙ ПОДПИСЬЮ Сертификат: 00BV056B7401CB38D2B3576ACDC8425108 Владелец: ФЕДЕРАЛЬНАЯ СЛУЖБА ГОСУДАРСТВЕННОЙ РЕГИСТРАЦИИ, КАДАСТРА И КАРТОГРАФИИ Действителен: с 27.06.2023 по 19.09.2024	инициалы, фамилия
-------------------------------	--	-------------------

Земельный участок			
вид объекта недвижимости			
Лист № 25 раздела 4	Всего листов раздела 4: 33	Всего разделов: 8	Всего листов выписки: 128
22.08.2023г. № КУВИ-001/2023-191704260			
Кадастровый номер:		16:30:011801:233	
План (чертеж, схема) части земельного участка		Учетный номер части: 16:30:011801:233/25	
			
Масштаб 1:600	Условные обозначения:		

полное наименование должности	 ДОКУМЕНТ ПОДПИСАН ЭЛЕКТРОННОЙ ПОДПИСЬЮ Сертификат: 00BV056B7401CB38D2B3576ACDC8425108 Владелец: ФЕДЕРАЛЬНАЯ СЛУЖБА ГОСУДАРСТВЕННОЙ РЕГИСТРАЦИИ, КАДАСТРА И КАРТОГРАФИИ Действителен: с 27.06.2023 по 19.09.2024	инициалы, фамилия

Земельный участок			
вид объекта недвижимости			
Лист № 26 раздела 4	Всего листов раздела 4: 33	Всего разделов: 8	Всего листов выписки: 128
22.08.2023г. № КУВИ-001/2023-191704260			
Кадастровый номер:		16:30:011801:233	
План (чертеж, схема) части земельного участка		Учетный номер части: 16:30:011801:233/26	
			
Масштаб 1:300	Условные обозначения:		

полное наименование должности	 ДОКУМЕНТ ПОДПИСАН ЭЛЕКТРОННОЙ ПОДПИСЬЮ Сертификат: 00BV056B7401CB38D2B3576ACDC8425108 Владелец: ФЕДЕРАЛЬНАЯ СЛУЖБА ГОСУДАРСТВЕННОЙ РЕГИСТРАЦИИ, КАДАСТРА И КАРТОГРАФИИ Действителен: с 27.06.2023 по 19.09.2024	инициалы, фамилия

Земельный участок			
вид объекта недвижимости			
Лист № 27 раздела 4	Всего листов раздела 4: 33	Всего разделов: 8	Всего листов выписки: 128
22.08.2023г. № КУВИ-001/2023-191704260			
Кадастровый номер:		16:30:011801:233	

План (чертеж, схема) части земельного участка Учетный номер части: 16:30:011801:233/27



Масштаб 1:500

Условные обозначения:

полное наименование должности		инициалы, фамилия	
-------------------------------	--	-------------------	--




ДОКУМЕНТ ПОДПИСАН
ЭЛЕКТРОННОЙ ПОДПИСЬЮ

Сертификат: 00BV056B7401CB38D2B3576ACDC8425108

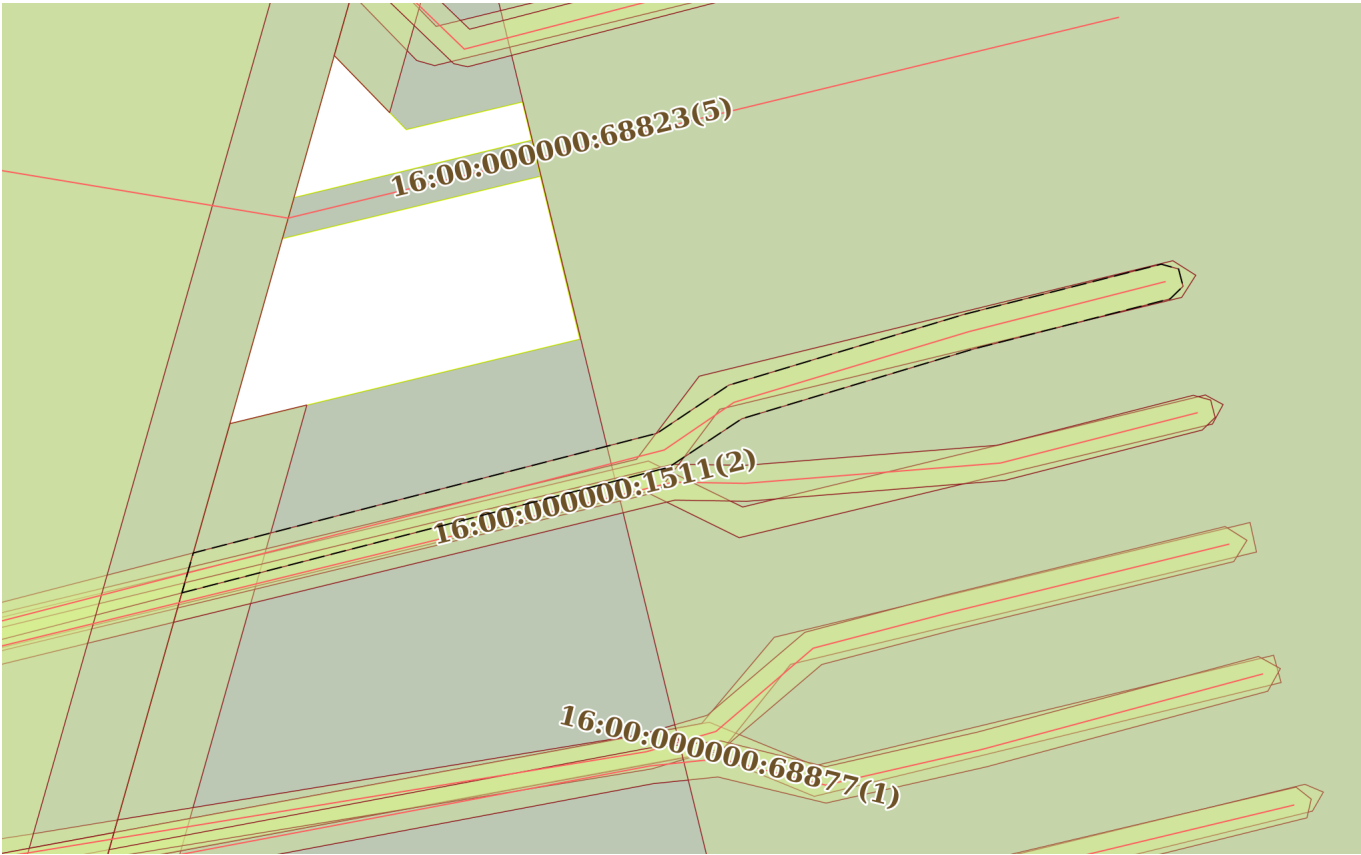
Владелец: ФЕДЕРАЛЬНАЯ СЛУЖБА ГОСУДАРСТВЕННОЙ

РЕГИСТРАЦИИ, КАДАСТРА И КАРТОГРАФИИ

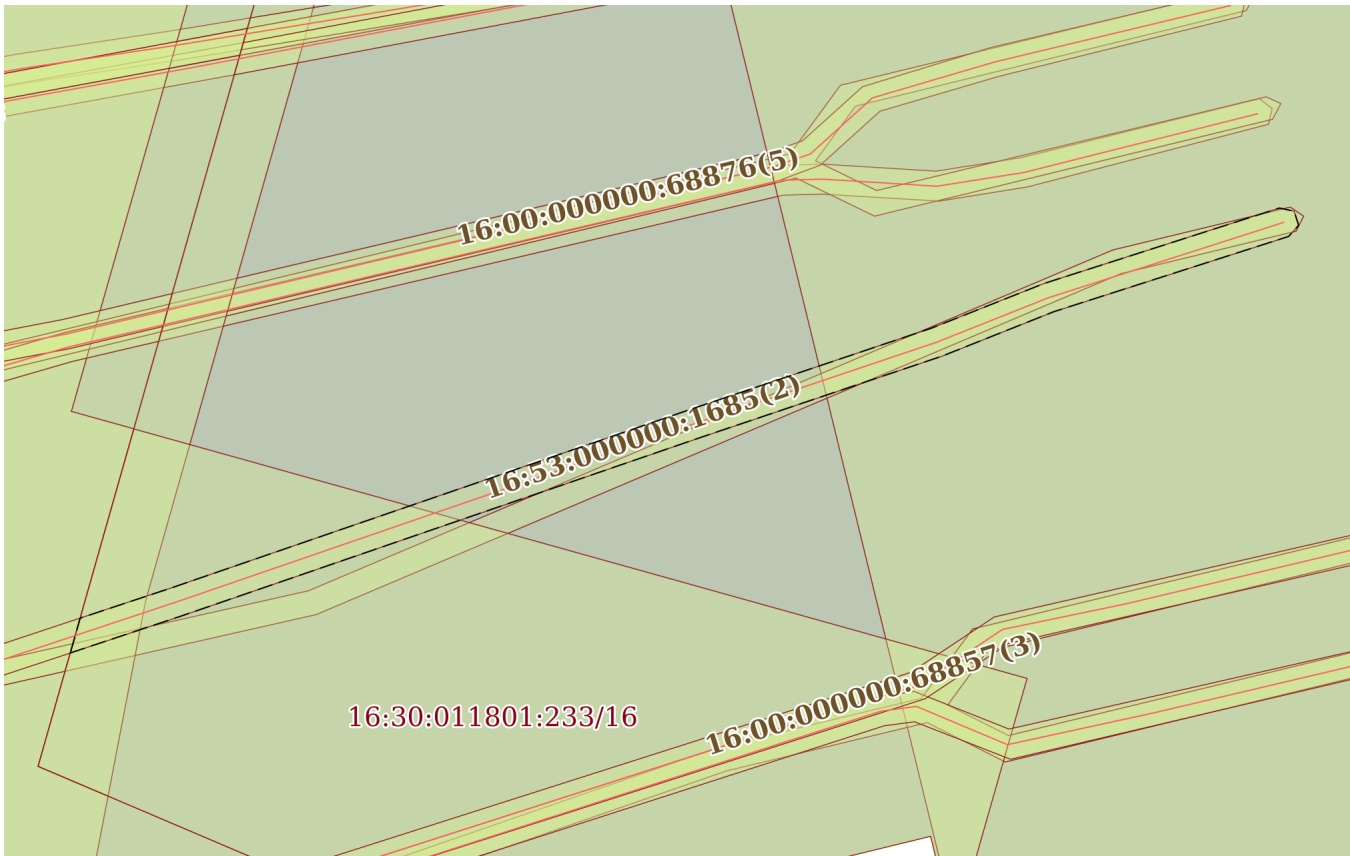
Действителен: с 27.06.2023 по 19.09.2024

Земельный участок			
вид объекта недвижимости			
Лист № 28 раздела 4	Всего листов раздела 4: 33	Всего разделов: 8	Всего листов выписки: 128
22.08.2023г. № КУВИ-001/2023-191704260			
Кадастровый номер:		16:30:011801:233	
План (чертеж, схема) части земельного участка		Учетный номер части: 16:30:011801:233/28	
			
Масштаб 1:600	Условные обозначения:		

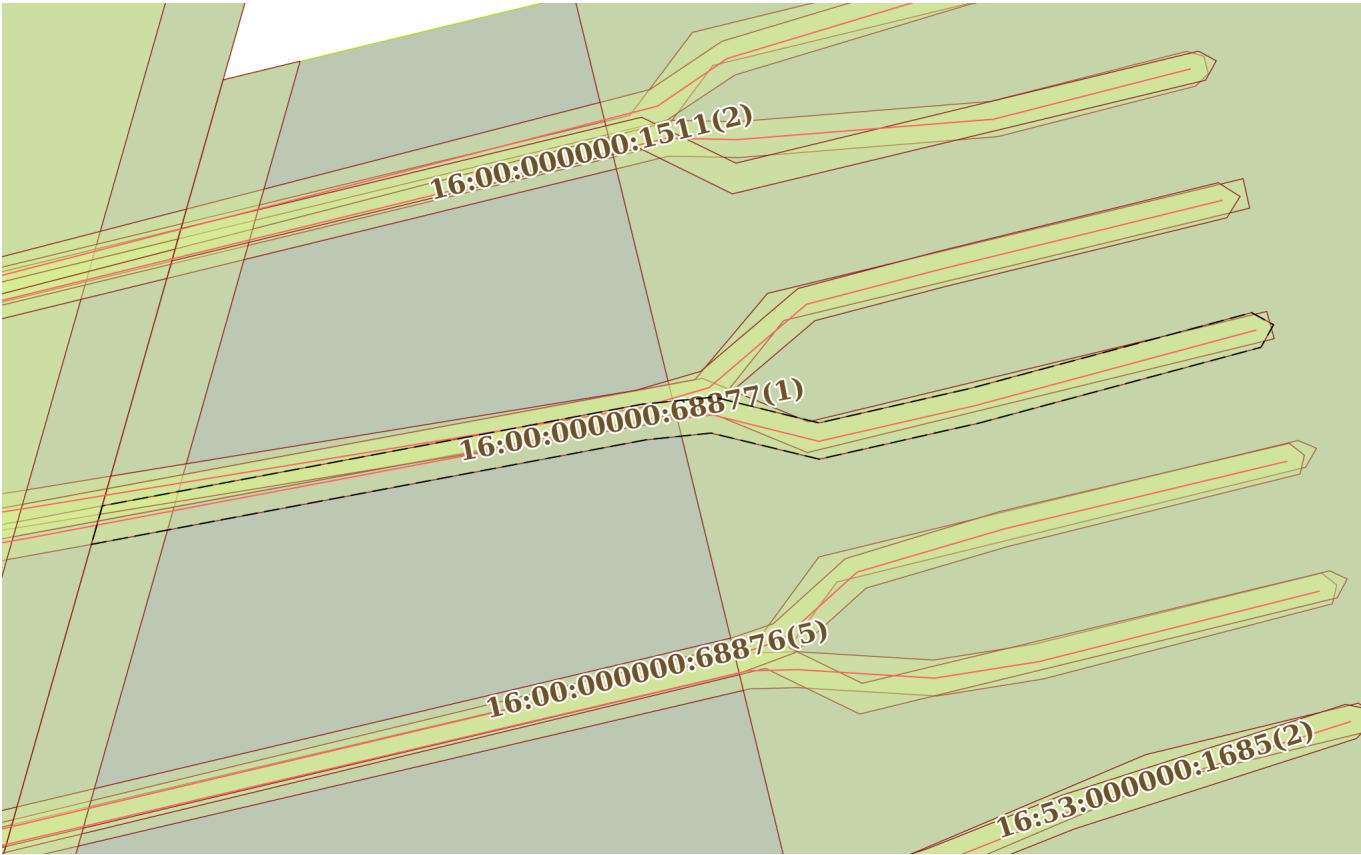
полное наименование должности		ДОКУМЕНТ ПОДПИСАН ЭЛЕКТРОННОЙ ПОДПИСЬЮ	
	Сертификат: 00BV056B7401CB38D2B3576ACDC8425108		
	Владелец: ФЕДЕРАЛЬНАЯ СЛУЖБА ГОСУДАРСТВЕННОЙ РЕГИСТРАЦИИ, КАДАСТРА И КАРТОГРАФИИ		
	Действителен: с 27.06.2023 по 19.09.2024		
		инициалы, фамилия	

Земельный участок			
вид объекта недвижимости			
Лист № 29 раздела 4	Всего листов раздела 4: 33	Всего разделов: 8	Всего листов выписки: 128
22.08.2023г. № КУВИ-001/2023-191704260			
Кадастровый номер:		16:30:011801:233	
План (чертеж, схема) части земельного участка		Учетный номер части: 16:30:011801:233/29	
			
Масштаб 1:500	Условные обозначения:		

полное наименование должности	 ДОКУМЕНТ ПОДПИСАН ЭЛЕКТРОННОЙ ПОДПИСЬЮ Сертификат: 00BV056B7401CB38D2B3576ACDC8425108 Владелец: ФЕДЕРАЛЬНАЯ СЛУЖБА ГОСУДАРСТВЕННОЙ РЕГИСТРАЦИИ, КАДАСТРА И КАРТОГРАФИИ Действителен: с 27.06.2023 по 19.09.2024	инициалы, фамилия

Земельный участок			
вид объекта недвижимости			
Лист № 30 раздела 4	Всего листов раздела 4: 33	Всего разделов: 8	Всего листов выписки: 128
22.08.2023г. № КУВИ-001/2023-191704260			
Кадастровый номер:		16:30:011801:233	
План (чертеж, схема) части земельного участка		Учетный номер части: 16:30:011801:233/30	
			
Масштаб 1:600	Условные обозначения:		

полное наименование должности	 ДОКУМЕНТ ПОДПИСАН ЭЛЕКТРОННОЙ ПОДПИСЬЮ Сертификат: 00BV056B7401CB38D2B3576ACDC8425108 Владелец: ФЕДЕРАЛЬНАЯ СЛУЖБА ГОСУДАРСТВЕННОЙ РЕГИСТРАЦИИ, КАДАСТРА И КАРТОГРАФИИ Действителен: с 27.06.2023 по 19.09.2024	инициалы, фамилия

Земельный участок			
вид объекта недвижимости			
Лист № 31 раздела 4	Всего листов раздела 4: 33	Всего разделов: 8	Всего листов выписки: 128
22.08.2023г. № КУВИ-001/2023-191704260			
Кадастровый номер:		16:30:011801:233	
План (чертеж, схема) части земельного участка		Учетный номер части: 16:30:011801:233/31	
			
Масштаб 1:500	Условные обозначения:		

полное наименование должности	 ДОКУМЕНТ ПОДПИСАН ЭЛЕКТРОННОЙ ПОДПИСЬЮ Сертификат: 00BV056B7401CB38D2B3576ACDC8425108 Владелец: ФЕДЕРАЛЬНАЯ СЛУЖБА ГОСУДАРСТВЕННОЙ РЕГИСТРАЦИИ, КАДАСТРА И КАРТОГРАФИИ Действителен: с 27.06.2023 по 19.09.2024	инициалы, фамилия

Земельный участок			
вид объекта недвижимости			
Лист № 32 раздела 4	Всего листов раздела 4: 33	Всего разделов: 8	Всего листов выписки: 128
22.08.2023г. № КУВИ-001/2023-191704260			
Кадастровый номер:		16:30:011801:233	
План (чертеж, схема) части земельного участка		Учетный номер части: 16:30:011801:233/32	
Масштаб 1:4000		Условные обозначения:	



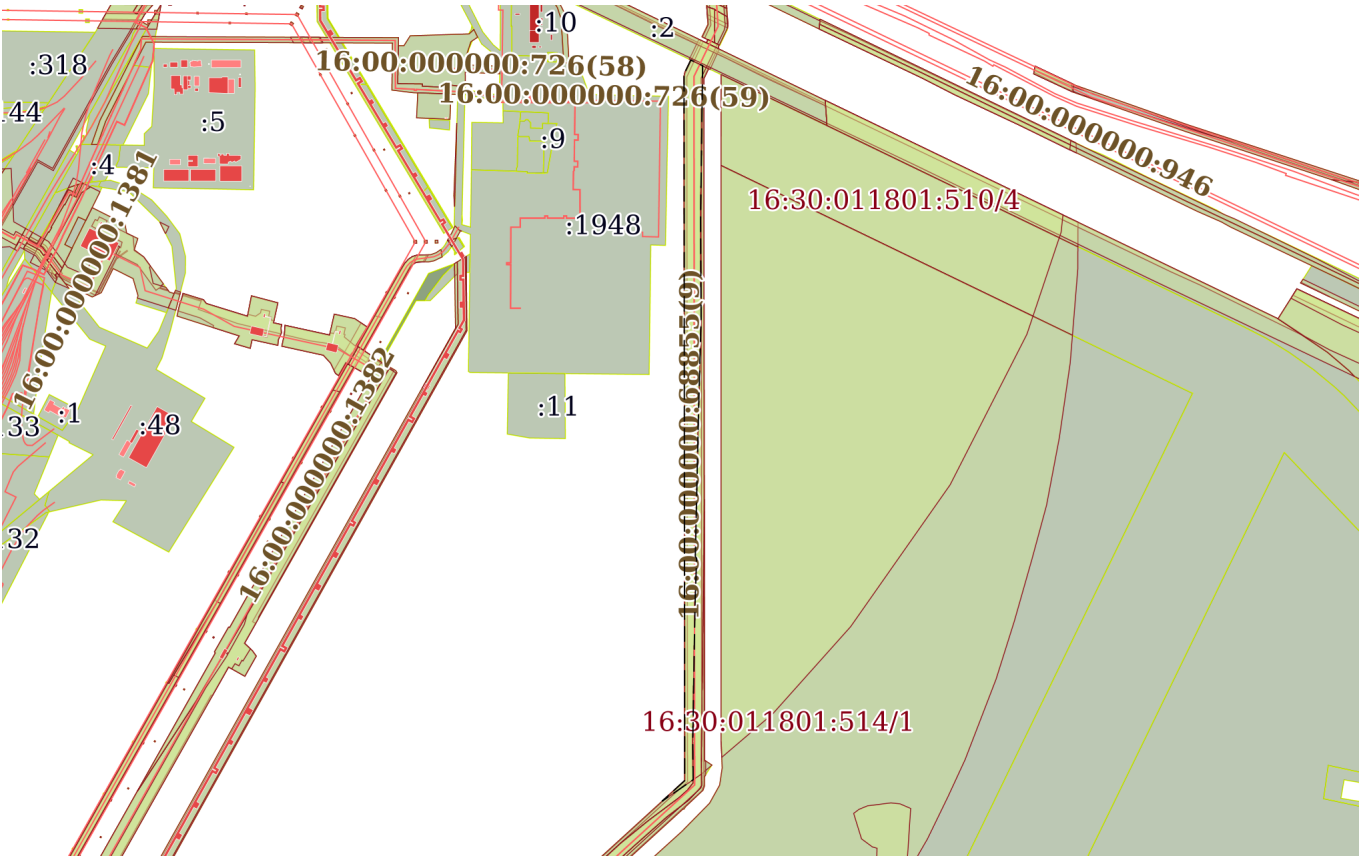
ДОКУМЕНТ ПОДПИСАН
ЭЛЕКТРОННОЙ ПОДПИСЬЮ

Сертификат: 00BV056B7401CB38D2B3576ACDC8425108

Владелец: ФЕДЕРАЛЬНАЯ СЛУЖБА ГОСУДАРСТВЕННОЙ
РЕГИСТРАЦИИ, КАДАСТРА И КАРТОГРАФИИ
Действителен: с 27.06.2023 по 19.09.2024

полное наименование должности

инициалы, фамилия

Земельный участок			
вид объекта недвижимости			
Лист № 33 раздела 4	Всего листов раздела 4: 33	Всего разделов: 8	Всего листов выписки: 128
22.08.2023г. № КУВИ-001/2023-191704260			
Кадастровый номер:		16:30:011801:233	
План (чертеж, схема) части земельного участка		Учетный номер части: 16:30:011801:233/33	
			
Масштаб 1:20000		Условные обозначения:	



ДОКУМЕНТ ПОДПИСАН
ЭЛЕКТРОННОЙ ПОДПИСЬЮ

Сертификат: 00BV056B7401CB38D2B3576ACDC8425108

Владелец: ФЕДЕРАЛЬНАЯ СЛУЖБА ГОСУДАРСТВЕННОЙ
РЕГИСТРАЦИИ, КАДАСТРА И КАРТОГРАФИИ
Действителен: с 27.06.2023 по 19.09.2024

полное наименование должности

инициалы, фамилия

Выписка из Единого государственного реестра недвижимости об объекте недвижимости
Сведения о частях земельного участка

Земельный участок			
вид объекта недвижимости			
Лист № 1 раздела 4.1		Всего листов раздела 4.1: 29	Всего листов выписки: 128
22.08.2023г. № КУВИ-001/2023-191704260			
Кадастровый номер:		16:30:011801:233	
Учетный номер части	Площадь, м2	Содержание ограничения в использовании или ограничения права на объект недвижимости или обременения объекта недвижимости	
1	2	3	
16:30:011801:233/1	819	вид ограничения (обременения): ограничения прав на земельный участок, предусмотренные статьей 56 Земельного кодекса Российской Федерации; Срок действия: не установлен; реквизиты документа-основания: постановление Правительства Российской Федерации от 24.02.2009 № 160 выдан: Правительство Российской Федерации; Содержание ограничения (обременения): Содержание ограничений использования объекта недвижимости в границах зоны с особыми условиями - в соответствии с Постановлением Правительства Российской Федерации от 24 февраля 2009г. № 160; Реестровый номер границы: 16.00.2.3186	
16:30:011801:233/2	141	вид ограничения (обременения): ограничения прав на земельный участок, предусмотренные статьей 56 Земельного кодекса Российской Федерации; Срок действия: не установлен; реквизиты документа-основания: решение о согласовании границ охранной зоны объекта электросетевого хозяйства от 11.10.2019 № 24/2019 выдан: Федеральная служба по экологическому, технологическому и атомному надзору (Ростехнадзор) Приволжское управление; Содержание ограничения (обременения): а) набрасывать на провода и опоры воздушных линий электропередачи посторонние предметы, а также подниматься на опоры воздушных линий электропередачи; б) размещать любые объекты и предметы (материалы) в пределах созданных в соответствии с требованиями нормативно-технических документов проходов и подъездов для доступа к объектам электросетевого хозяйства, а также проводить любые работы и возводить сооружения, которые могут препятствовать доступу к объектам электросетевого хозяйства, без создания необходимых для такого доступа проходов и подъездов; в) находиться в пределах огороженной территории и помещениях распределительных устройств и подстанций, открывать двери и люки распределительных устройств и подстанций, производить переключения и подключения в электрических сетях (указанное требование не распространяется на работников, занятых выполнением разрешенных в установленном порядке работ), разводить огонь в пределах охранных зон вводных и распределительных устройств, подстанций, воздушных линий электропередачи, а также в охранных зонах кабельных линий электропередачи; г) размещать свалки; д) производить работы ударными механизмами, сбрасывать тяжести массой свыше 5 тонн, производить сброс и слив едких и коррозионных веществ и горюче-смазочных материалов (в охранных зонах подземных кабельных линий электропередачи); е) складировать или размещать хранилища любых, в том числе горюче-смазочных, материалов; ж) размещать детские и спортивные площадки, стадионы, рынки, торговые точки, полевые станы, загоны для скота, гаражи и стоянки всех видов машин и механизмов, проводить любые мероприятия,	

полное наименование должности			инициалы, фамилия	
	ДОКУМЕНТ ПОДПИСАН			
	ЭЛЕКТРОННОЙ ПОДПИСЬЮ			
	Сертификат: 00BВ056В7401СВ38D2В3576АСDС8425108			
Владелец: ФЕДЕРАЛЬНАЯ СЛУЖБА ГОСУДАРСТВЕННОЙ				
РЕГИСТРАЦИИ, КАДАСТРА И КАРТОГРАФИИ				
Действителен: с 27.06.2023 по 19.09.2024				

Земельный участок			
вид объекта недвижимости			
Лист № 2 раздела 4.1	Всего листов раздела 4.1: 29	Всего разделов: 8	Всего листов выписки: 128
22.08.2023г. № КУВИ-001/2023-191704260			
Кадастровый номер:		16:30:011801:233	

		связанные с большим скоплением людей, не занятых выполнением разрешенных в установленном порядке работ (в охранных зонах воздушных линий электропередачи); (в ред. Постановления Правительства РФ от 26.08.2013 N 736) з) использовать (запускать) любые летательные аппараты, в том числе воздушных змеев, спортивные модели летательных аппаратов (в охранных зонах воздушных линий электропередачи); и) бросать якоря с судов и осуществлять их проход с отданными якорями, цепями, лотами, волокушами и тралами (в охранных зонах подводных кабельных линий электропередачи); к) осуществлять проход судов с поднятыми стрелами кранов и других механизмов (в охранных зонах воздушных линий электропередачи).; Реестровый номер границы: 16.00.2.3719
16:30:011801:233/3	177	вид ограничения (обременения): ограничения прав на земельный участок, предусмотренные статьей 56 Земельного кодекса Российской Федерации; Срок действия: не установлен; реквизиты документа-основания: решение о согласовании границ охранной зоны объекта электросетевого хозяйства от 16.10.2019 № 28/2019 выдан: Федеральная служба по экологическому, технологическому и атомному надзору (Ростехнадзор) Приволжское управление; Содержание ограничения (обременения): а) набрасывать на провода и опоры воздушных линий электропередачи посторонние предметы, а также подниматься на опоры воздушных линий электропередачи; б) размещать любые объекты и предметы (материалы) в пределах созданных в соответствии с требованиями нормативно-технических документов проходов и подъездов для доступа к объектам электросетевого хозяйства, а также проводить любые работы и возводить сооружения, которые могут препятствовать доступу к объектам электросетевого хозяйства, без создания необходимых для такого доступа проходов и подъездов; в) находиться в пределах огороженной территории и помещениях распределительных устройств и подстанций, открывать двери и люки распределительных устройств и подстанций, производить переключения и подключения в электрических сетях (указанное требование не распространяется на работников, занятых выполнением разрешенных в установленном порядке работ), разводить огонь в пределах охранных зон вводных и распределительных устройств, подстанций, воздушных линий электропередачи, а также в охранных зонах кабельных линий электропередачи; г) размещать свалки; д) производить работы ударными механизмами, сбрасывать тяжести массой свыше 5 тонн, производить сброс и слив едких и коррозионных веществ и горюче-смазочных материалов (в охранных зонах подземных кабельных линий электропередачи); е) складировать или размещать хранилища любых, в том числе горюче-смазочных, материалов; ж) размещать детские и спортивные площадки, стадионы, рынки, торговые точки, полевые станы, загоны для скота, гаражи и стоянки всех видов машин и механизмов, проводить любые мероприятия, связанные с большим скоплением людей, не занятых выполнением разрешенных в установленном порядке работ (в охранных зонах воздушных линий электропередачи); (в ред. Постановления Правительства РФ от 26.08.2013 N 736) з) использовать (запускать) любые летательные аппараты, в том числе воздушных змеев, спортивные модели летательных аппаратов (в охранных зонах воздушных линий электропередачи); и) бросать якоря с судов и осуществлять их проход с отданными якорями, цепями, лотами, волокушами и тралами (в охранных зонах подводных кабельных линий электропередачи); к)

полное наименование должности		 ДОКУМЕНТ ПОДПИСАН ЭЛЕКТРОННОЙ ПОДПИСЬЮ Сертификат: 00BV056B7401CB38D2B3576ACDC8425108 Владелец: ФЕДЕРАЛЬНАЯ СЛУЖБА ГОСУДАРСТВЕННОЙ РЕГИСТРАЦИИ, КАДАСТРА И КАРТОГРАФИИ Действителен: с 27.06.2023 по 19.09.2024	инициалы, фамилия

Земельный участок			
вид объекта недвижимости			
Лист № 3 раздела 4.1	Всего листов раздела 4.1: 29	Всего разделов: 8	Всего листов выписки: 128
22.08.2023г. № КУВИ-001/2023-191704260			
Кадастровый номер:		16:30:011801:233	
		осуществлять проход судов с поднятыми стрелами кранов и других механизмов (в охранных зонах воздушных линий электропередачи).; Реестровый номер границы: 16.00.2.3720	
16:30:011801:233/4	7155	<p>вид ограничения (обременения): ограничения прав на земельный участок, предусмотренные статьей 56 Земельного кодекса Российской Федерации; Срок действия: не установлен; реквизиты документа-основания: решение о согласовании границ охранной зоны объекта электросетевого хозяйства от 16.10.2019 № 28/2019 выдан: Федеральная служба по экологическому, технологическому и атомному надзору (Ростехнадзор) Приволжское управление; Содержание ограничения (обременения): а) набрасывать на провода и опоры воздушных линий электропередачи посторонние предметы, а также подниматься на опоры воздушных линий электропередачи; б) размещать любые объекты и предметы (материалы) в пределах созданных в соответствии с требованиями нормативно-технических документов проходов и подъездов для доступа к объектам электросетевого хозяйства, а также проводить любые работы и возводить сооружения, которые могут препятствовать доступу к объектам электросетевого хозяйства, без создания необходимых для такого доступа проходов и подъездов; в) находиться в пределах огороженной территории и помещениях распределительных устройств и подстанций, открывать двери и люки распределительных устройств и подстанций, производить переключения и подключения в электрических сетях (указанное требование не распространяется на работников, занятых выполнением разрешенных в установленном порядке работ), разводить огонь в пределах охранных зон вводных и распределительных устройств, подстанций, воздушных линий электропередачи, а также в охранных зонах кабельных линий электропередачи; г) размещать свалки; д) производить работы ударными механизмами, сбрасывать тяжести массой свыше 5 тонн, производить сброс и слив едких и коррозионных веществ и горюче-смазочных материалов (в охранных зонах подземных кабельных линий электропередачи); е) складировать или размещать хранилища любых, в том числе горюче-смазочных, материалов; ж) размещать детские и спортивные площадки, стадионы, рынки, торговые точки, полевые станы, загоны для скота, гаражи и стоянки всех видов машин и механизмов, проводить любые мероприятия, связанные с большим скоплением людей, не занятых выполнением разрешенных в установленном порядке работ (в охранных зонах воздушных линий электропередачи); (в ред. Постановления Правительства РФ от 26.08.2013 N 736) з) использовать (запускать) любые летательные аппараты, в том числе воздушных змеев, спортивные модели летательных аппаратов (в охранных зонах воздушных линий электропередачи); и) бросать якоря с судов и осуществлять их проход с отданными якорями, цепями, лотами, волокушами и тралами (в охранных зонах подводных кабельных линий электропередачи); к) осуществлять проход судов с поднятыми стрелами кранов и других механизмов (в охранных зонах воздушных линий электропередачи).; Реестровый номер границы: 16.00.2.3721</p>	
16:30:011801:233/5	158	<p>вид ограничения (обременения): ограничения прав на земельный участок, предусмотренные статьей 56 Земельного кодекса Российской Федерации; Срок действия: не установлен; реквизиты документа-основания: решение о согласовании границ охранной зоны объекта электросетевого хозяйства от 16.10.2019 № 27/2019 выдан: Федеральная служба по экологическому,</p>	

полное наименование должности	 ДОКУМЕНТ ПОДПИСАН ЭЛЕКТРОННОЙ ПОДПИСЬЮ Сертификат: 00BВ056B7401CB38D2B3576ACDC8425108 Владелец: ФЕДЕРАЛЬНАЯ СЛУЖБА ГОСУДАРСТВЕННОЙ РЕГИСТРАЦИИ, КАДАСТРА И КАРТОГРАФИИ Действителен: с 27.06.2023 по 19.09.2024		инициалы, фамилия

Земельный участок			
вид объекта недвижимости			
Лист № 4 раздела 4.1	Всего листов раздела 4.1: 29	Всего разделов: 8	Всего листов выписки: 128
22.08.2023г. № КУВИ-001/2023-191704260			
Кадастровый номер:		16:30:011801:233	
		<p>технологическому и атомному надзору (Ростехнадзор) Приволжское управление; Содержание ограничения (обременения): а) набрасывать на провода и опоры воздушных линий электропередачи посторонние предметы, а также подниматься на опоры воздушных линий электропередачи; б) размещать любые объекты и предметы (материалы) в пределах созданных в соответствии с требованиями нормативно-технических документов проходов и подъездов для доступа к объектам электросетевого хозяйства, а также проводить любые работы и возводить сооружения, которые могут препятствовать доступу к объектам электросетевого хозяйства, без создания необходимых для такого доступа проходов и подъездов; в) находиться в пределах огороженной территории и помещениях распределительных устройств и подстанций, открывать двери и люки распределительных устройств и подстанций, производить переключения и подключения в электрических сетях (указанное требование не распространяется на работников, занятых выполнением разрешенных в установленном порядке работ), разводить огонь в пределах охранных зон вводных и распределительных устройств, подстанций, воздушных линий электропередачи, а также в охранных зонах кабельных линий электропередачи; г) размещать свалки; д) производить работы ударными механизмами, сбрасывать тяжести массой свыше 5 тонн, производить сброс и слив едких и коррозионных веществ и горюче-смазочных материалов (в охранных зонах подземных кабельных линий электропередачи); е) складировать или размещать хранилища любых, в том числе горюче-смазочных, материалов; ж) размещать детские и спортивные площадки, стадионы, рынки, торговые точки, полевые станы, загоны для скота, гаражи и стоянки всех видов машин и механизмов, проводить любые мероприятия, связанные с большим скоплением людей, не занятых выполнением разрешенных в установленном порядке работ (в охранных зонах воздушных линий электропередачи); (в ред. Постановления Правительства РФ от 26.08.2013 N 736) з) использовать (запускать) любые летательные аппараты, в том числе воздушных змеев, спортивные модели летательных аппаратов (в охранных зонах воздушных линий электропередачи); и) бросать якоря с судов и осуществлять их проход с отданными якорями, цепями, лотами, волокушами и тралами (в охранных зонах подводных кабельных линий электропередачи); к) осуществлять проход судов с поднятыми стрелами кранов и других механизмов (в охранных зонах воздушных линий электропередачи).; Реестровый номер границы: 16.00.2.2847</p>	
16:30:011801:233/6	134	<p>вид ограничения (обременения): ограничения прав на земельный участок, предусмотренные статьей 56 Земельного кодекса Российской Федерации; Срок действия: не установлен; реквизиты документа-основания: решение о согласовании границ охранной зоны объекта электросетевого хозяйства от 11.10.2019 № 26/2019 выдан: Федеральная служба по экологическому, технологическому и атомному надзору (Ростехнадзор) Приволжское управление; Содержание ограничения (обременения): а) набрасывать на провода и опоры воздушных линий электропередачи посторонние предметы, а также подниматься на опоры воздушных линий электропередачи; б) размещать любые объекты и предметы (материалы) в пределах созданных в соответствии с требованиями нормативно-технических документов проходов и подъездов для доступа к объектам электросетевого хозяйства, а также проводить любые работы и возводить сооружения, которые могут препятствовать доступу к объектам</p>	



ДОКУМЕНТ ПОДПИСАН
ЭЛЕКТРОННОЙ ПОДПИСЬЮ

Сертификат: 00BV056B7401CB38D2B3576ACDC8425108

Владелец: ФЕДЕРАЛЬНАЯ СЛУЖБА ГОСУДАРСТВЕННОЙ
РЕГИСТРАЦИИ, КАДАСТРА И КАРТОГРАФИИ
Действителен: с 27.06.2023 по 19.09.2024

полное наименование должности

инициалы, фамилия

Земельный участок			
вид объекта недвижимости			
Лист № 5 раздела 4.1	Всего листов раздела 4.1: 29	Всего разделов: 8	Всего листов выписки: 128
22.08.2023г. № КУВИ-001/2023-191704260			
Кадастровый номер:		16:30:011801:233	
		<p>электросетевого хозяйства, без создания необходимых для такого доступа проходов и подъездов; в) находиться в пределах огороженной территории и помещениях распределительных устройств и подстанций, открывать двери и люки распределительных устройств и подстанций, производить переключения и подключения в электрических сетях (указанное требование не распространяется на работников, занятых выполнением разрешенных в установленном порядке работ), разводить огонь в пределах охранных зон вводных и распределительных устройств, подстанций, воздушных линий электропередачи, а также в охранных зонах кабельных линий электропередачи; г) размещать свалки; д) производить работы ударными механизмами, сбрасывать тяжести массой свыше 5 тонн, производить сброс и слив едких и коррозионных веществ и горюче-смазочных материалов (в охранных зонах подземных кабельных линий электропередачи); е) складировать или размещать хранилища любых, в том числе горюче-смазочных, материалов; ж) размещать детские и спортивные площадки, стадионы, рынки, торговые точки, полевые станы, загоны для скота, гаражи и стоянки всех видов машин и механизмов, проводить любые мероприятия, связанные с большим скоплением людей, не занятых выполнением разрешенных в установленном порядке работ (в охранных зонах воздушных линий электропередачи); (в ред. Постановления Правительства РФ от 26.08.2013 N 736) з) использовать (запускать) любые летательные аппараты, в том числе воздушных змеев, спортивные модели летательных аппаратов (в охранных зонах воздушных линий электропередачи); и) бросать якоря с судов и осуществлять их проход с отданными якорями, цепями, лотами, волокушами и тралями (в охранных зонах подводных кабельных линий электропередачи); к) осуществлять проход судов с поднятыми стрелами кранов и других механизмов (в охранных зонах воздушных линий электропередачи).; Реестровый номер границы: 16.00.2.2845</p>	
16:30:011801:233/7	13028	<p>вид ограничения (обременения): ограничения прав на земельный участок, предусмотренные статьей 56 Земельного кодекса Российской Федерации; Срок действия: не установлен; реквизиты документа-основания: решение о согласовании границ охранной зоны объекта электросетевого хозяйства от 11.10.2019 № 25/2019 выдан: Федеральная служба по экологическому, технологическому и атомному надзору (Ростехнадзор) Приволжское управление; Содержание ограничения (обременения): а) набрасывать на провода и опоры воздушных линий электропередачи посторонние предметы, а также подниматься на опоры воздушных линий электропередачи; б) размещать любые объекты и предметы (материалы) в пределах созданных в соответствии с требованиями нормативно-технических документов проходов и подъездов для доступа к объектам электросетевого хозяйства, а также проводить любые работы и возводить сооружения, которые могут препятствовать доступу к объектам электросетевого хозяйства, без создания необходимых для такого доступа проходов и подъездов; в) находиться в пределах огороженной территории и помещениях распределительных устройств и подстанций, открывать двери и люки распределительных устройств и подстанций, производить переключения и подключения в электрических сетях (указанное требование не распространяется на работников, занятых выполнением разрешенных в установленном порядке работ), разводить огонь в пределах охранных зон вводных и распределительных устройств, подстанций, воздушных линий электропередачи, а также в</p>	



ДОКУМЕНТ ПОДПИСАН
ЭЛЕКТРОННОЙ ПОДПИСЬЮ

Сертификат: 00BV056B7401CB38D2B3576ACDC8425108

Владелец: ФЕДЕРАЛЬНАЯ СЛУЖБА ГОСУДАРСТВЕННОЙ
РЕГИСТРАЦИИ, КАДАСТРА И КАРТОГРАФИИ
Действителен: с 27.06.2023 по 19.09.2024

полное наименование должности

инициалы, фамилия

Земельный участок			
вид объекта недвижимости			
Лист № 6 раздела 4.1	Всего листов раздела 4.1: 29	Всего разделов: 8	Всего листов выписки: 128
22.08.2023г. № КУВИ-001/2023-191704260			
Кадастровый номер:		16:30:011801:233	

		охранных зонах кабельных линий электропередачи; г) размещать свалки; д) производить работы ударными механизмами, сбрасывать тяжести массой свыше 5 тонн, производить сброс и слив едких и коррозионных веществ и горюче-смазочных материалов (в охранных зонах подземных кабельных линий электропередачи); е) складировать или размещать хранилища любых, в том числе горюче-смазочных, материалов; ж) размещать детские и спортивные площадки, стадионы, рынки, торговые точки, полевые станы, загоны для скота, гаражи и стоянки всех видов машин и механизмов, проводить любые мероприятия, связанные с большим скоплением людей, не занятых выполнением разрешенных в установленном порядке работ (в охранных зонах воздушных линий электропередачи); (в ред. Постановления Правительства РФ от 26.08.2013 N 736) з) использовать (запускать) любые летательные аппараты, в том числе воздушных змеев, спортивные модели летательных аппаратов (в охранных зонах воздушных линий электропередачи); и) бросать якоря с судов и осуществлять их проход с отданными якорями, цепями, лотами, волокушами и тралами (в охранных зонах подводных кабельных линий электропередачи); к) осуществлять проход судов с поднятыми стрелами кранов и других механизмов (в охранных зонах воздушных линий электропередачи).; Реестровый номер границы: 16.00.2.2850
16:30:011801:233/8	12701	вид ограничения (обременения): ограничения прав на земельный участок, предусмотренные статьей 56 Земельного кодекса Российской Федерации; Срок действия: не установлен; реквизиты документа-основания: решение о согласовании границ охранной зоны объекта электросетевого хозяйства от 26.09.2019 № 18/2019 выдан: Федеральная служба по экологическому, технологическому и атомному надзору (Ростехнадзор) Приволжское управление; Содержание ограничения (обременения): а) набрасывать на провода и опоры воздушных линий электропередачи посторонние предметы, а также подниматься на опоры воздушных линий электропередачи; б) размещать любые объекты и предметы (материалы) в пределах созданных в соответствии с требованиями нормативно-технических документов проходов и подъездов для доступа к объектам электросетевого хозяйства, а также проводить любые работы и возводить сооружения, которые могут препятствовать доступу к объектам электросетевого хозяйства, без создания необходимых для такого доступа проходов и подъездов; в) находиться в пределах огороженной территории и помещениях распределительных устройств и подстанций, открывать двери и люки распределительных устройств и подстанций, производить переключения и подключения в электрических сетях (указанное требование не распространяется на работников, занятых выполнением разрешенных в установленном порядке работ), разводить огонь в пределах охранных зон вводных и распределительных устройств, подстанций, воздушных линий электропередачи, а также в охранных зонах кабельных линий электропередачи; г) размещать свалки; д) производить работы ударными механизмами, сбрасывать тяжести массой свыше 5 тонн, производить сброс и слив едких и коррозионных веществ и горюче-смазочных материалов (в охранных зонах подземных кабельных линий электропередачи); е) складировать или размещать хранилища любых, в том числе горюче-смазочных, материалов; ж) размещать детские и спортивные площадки, стадионы, рынки, торговые точки, полевые станы, загоны для скота, гаражи и стоянки всех видов машин и механизмов, проводить любые мероприятия,

полное наименование должности		 ДОКУМЕНТ ПОДПИСАН ЭЛЕКТРОННОЙ ПОДПИСЬЮ Сертификат: 00B056B7401CB38D2B3576ACDC8425108 Владелец: ФЕДЕРАЛЬНАЯ СЛУЖБА ГОСУДАРСТВЕННОЙ РЕГИСТРАЦИИ, КАДАСТРА И КАРТОГРАФИИ Действителен: с 27.06.2023 по 19.09.2024	инициалы, фамилия

Земельный участок			
вид объекта недвижимости			
Лист № 7 раздела 4.1	Всего листов раздела 4.1: 29	Всего разделов: 8	Всего листов выписки: 128
22.08.2023г. № КУВИ-001/2023-191704260			
Кадастровый номер:		16:30:011801:233	

		связанные с большим скоплением людей, не занятых выполнением разрешенных в установленном порядке работ (в охранных зонах воздушных линий электропередачи); (в ред. Постановления Правительства РФ от 26.08.2013 N 736) з) использовать (запускать) любые летательные аппараты, в том числе воздушных змеев, спортивные модели летательных аппаратов (в охранных зонах воздушных линий электропередачи); и) бросать якоря с судов и осуществлять их проход с отданными якорями, цепями, лотами, волокушами и тралами (в охранных зонах подводных кабельных линий электропередачи); к) осуществлять проход судов с поднятыми стрелами кранов и других механизмов (в охранных зонах воздушных линий электропередачи).; Реестровый номер границы: 16.00.2.3724
16:30:011801:233/9	210	вид ограничения (обременения): ограничения прав на земельный участок, предусмотренные статьей 56 Земельного кодекса Российской Федерации; Срок действия: не установлен; реквизиты документа-основания: решение о согласовании границ охранной зоны объекта электросетевого хозяйства от 26.09.2019 № 14/2019 выдан: Федеральная служба по экологическому, технологическому и атомному надзору (Ростехнадзор) Приволжское управление; Содержание ограничения (обременения): а) набрасывать на провода и опоры воздушных линий электропередачи посторонние предметы, а также подниматься на опоры воздушных линий электропередачи; б) размещать любые объекты и предметы (материалы) в пределах созданных в соответствии с требованиями нормативно-технических документов проходов и подъездов для доступа к объектам электросетевого хозяйства, а также проводить любые работы и возводить сооружения, которые могут препятствовать доступу к объектам электросетевого хозяйства, без создания необходимых для такого доступа проходов и подъездов; в) находиться в пределах огороженной территории и помещениях распределительных устройств и подстанций, открывать двери и люки распределительных устройств и подстанций, производить переключения и подключения в электрических сетях (указанное требование не распространяется на работников, занятых выполнением разрешенных в установленном порядке работ), разводить огонь в пределах охранных зон вводных и распределительных устройств, подстанций, воздушных линий электропередачи, а также в охранных зонах кабельных линий электропередачи; г) размещать свалки; д) производить работы ударными механизмами, сбрасывать тяжести массой свыше 5 тонн, производить сброс и слив едких и коррозионных веществ и горюче-смазочных материалов (в охранных зонах подземных кабельных линий электропередачи); е) складировать или размещать хранилища любых, в том числе горюче-смазочных, материалов; ж) размещать детские и спортивные площадки, стадионы, рынки, торговые точки, полевые станы, загоны для скота, гаражи и стоянки всех видов машин и механизмов, проводить любые мероприятия, связанные с большим скоплением людей, не занятых выполнением разрешенных в установленном порядке работ (в охранных зонах воздушных линий электропередачи); (в ред. Постановления Правительства РФ от 26.08.2013 N 736) з) использовать (запускать) любые летательные аппараты, в том числе воздушных змеев, спортивные модели летательных аппаратов (в охранных зонах воздушных линий электропередачи); и) бросать якоря с судов и осуществлять их проход с отданными якорями, цепями, лотами, волокушами и тралами (в охранных зонах подводных кабельных линий электропередачи); к)

полное наименование должности		 ДОКУМЕНТ ПОДПИСАН ЭЛЕКТРОННОЙ ПОДПИСЬЮ Сертификат: 00BV056B7401CB38D2B3576ACDC8425108 Владелец: ФЕДЕРАЛЬНАЯ СЛУЖБА ГОСУДАРСТВЕННОЙ РЕГИСТРАЦИИ, КАДАСТРА И КАРТОГРАФИИ Действителен: с 27.06.2023 по 19.09.2024	инициалы, фамилия

Земельный участок			
вид объекта недвижимости			
Лист № 8 раздела 4.1	Всего листов раздела 4.1: 29	Всего разделов: 8	Всего листов выписки: 128
22.08.2023г. № КУВИ-001/2023-191704260			
Кадастровый номер:		16:30:011801:233	
		осуществлять проход судов с поднятыми стрелами кранов и других механизмов (в охранных зонах воздушных линий электропередачи).; Реестровый номер границы: 16.00.2.3725	
16:30:011801:233/10	256	<p>вид ограничения (обременения): ограничения прав на земельный участок, предусмотренные статьей 56 Земельного кодекса Российской Федерации; Срок действия: не установлен; реквизиты документа-основания: решение о согласовании границ охранной зоны объекта электросетевого хозяйства от 26.09.2019 № 15/2019 выдан: Федеральная служба по экологическому, технологическому и атомному надзору (Ростехнадзор) Приволжское управление; Содержание ограничения (обременения): а) набрасывать на провода и опоры воздушных линий электропередачи посторонние предметы, а также подниматься на опоры воздушных линий электропередачи; б) размещать любые объекты и предметы (материалы) в пределах созданных в соответствии с требованиями нормативно-технических документов проходов и подъездов для доступа к объектам электросетевого хозяйства, а также проводить любые работы и возводить сооружения, которые могут препятствовать доступу к объектам электросетевого хозяйства, без создания необходимых для такого доступа проходов и подъездов; в) находиться в пределах огороженной территории и помещениях распределительных устройств и подстанций, открывать двери и люки распределительных устройств и подстанций, производить переключения и подключения в электрических сетях (указанное требование не распространяется на работников, занятых выполнением разрешенных в установленном порядке работ), разводить огонь в пределах охранных зон вводных и распределительных устройств, подстанций, воздушных линий электропередачи, а также в охранных зонах кабельных линий электропередачи; г) размещать свалки; д) производить работы ударными механизмами, сбрасывать тяжести массой свыше 5 тонн, производить сброс и слив едких и коррозионных веществ и горюче-смазочных материалов (в охранных зонах подземных кабельных линий электропередачи); е) складировать или размещать хранилища любых, в том числе горюче-смазочных, материалов; ж) размещать детские и спортивные площадки, стадионы, рынки, торговые точки, полевые станы, загоны для скота, гаражи и стоянки всех видов машин и механизмов, проводить любые мероприятия, связанные с большим скоплением людей, не занятых выполнением разрешенных в установленном порядке работ (в охранных зонах воздушных линий электропередачи); (в ред. Постановления Правительства РФ от 26.08.2013 N 736) з) использовать (запускать) любые летательные аппараты, в том числе воздушных змеев, спортивные модели летательных аппаратов (в охранных зонах воздушных линий электропередачи); и) бросать якоря с судов и осуществлять их проход с отданными якорями, цепями, лотами, волокушами и тралами (в охранных зонах подводных кабельных линий электропередачи); к) осуществлять проход судов с поднятыми стрелами кранов и других механизмов (в охранных зонах воздушных линий электропередачи).; Реестровый номер границы: 16.00.2.3726</p>	
16:30:011801:233/11	257	<p>вид ограничения (обременения): ограничения прав на земельный участок, предусмотренные статьей 56 Земельного кодекса Российской Федерации; Срок действия: не установлен; реквизиты документа-основания: решение о согласовании границ охранной зоны объекта электросетевого хозяйства от 26.09.2019 № 17/2019 выдан: Федеральная служба по экологическому,</p>	

полное наименование должности		 ДОКУМЕНТ ПОДПИСАН ЭЛЕКТРОННОЙ ПОДПИСЬЮ Сертификат: 00B056B7401CB38D2B3576ACDC8425108 Владелец: ФЕДЕРАЛЬНАЯ СЛУЖБА ГОСУДАРСТВЕННОЙ РЕГИСТРАЦИИ, КАДАСТРА И КАРТОГРАФИИ Действителен: с 27.06.2023 по 19.09.2024	инициалы, фамилия

Земельный участок			
вид объекта недвижимости			
Лист № 9 раздела 4.1	Всего листов раздела 4.1: 29	Всего разделов: 8	Всего листов выписки: 128
22.08.2023г. № КУВИ-001/2023-191704260			
Кадастровый номер:		16:30:011801:233	
		<p>технологическому и атомному надзору (Ростехнадзор) Приволжское управление; Содержание ограничения (обременения): а) набрасывать на провода и опоры воздушных линий электропередачи посторонние предметы, а также подниматься на опоры воздушных линий электропередачи; б) размещать любые объекты и предметы (материалы) в пределах созданных в соответствии с требованиями нормативно-технических документов проходов и подъездов для доступа к объектам электросетевого хозяйства, а также проводить любые работы и возводить сооружения, которые могут препятствовать доступу к объектам электросетевого хозяйства, без создания необходимых для такого доступа проходов и подъездов; в) находиться в пределах огороженной территории и помещениях распределительных устройств и подстанций, открывать двери и люки распределительных устройств и подстанций, производить переключения и подключения в электрических сетях (указанное требование не распространяется на работников, занятых выполнением разрешенных в установленном порядке работ), разводить огонь в пределах охранных зон вводных и распределительных устройств, подстанций, воздушных линий электропередачи, а также в охранных зонах кабельных линий электропередачи; г) размещать свалки; д) производить работы ударными механизмами, сбрасывать тяжести массой свыше 5 тонн, производить сброс и слив едких и коррозионных веществ и горюче-смазочных материалов (в охранных зонах подземных кабельных линий электропередачи); е) складировать или размещать хранилища любых, в том числе горюче-смазочных, материалов; ж) размещать детские и спортивные площадки, стадионы, рынки, торговые точки, полевые станы, загоны для скота, гаражи и стоянки всех видов машин и механизмов, проводить любые мероприятия, связанные с большим скоплением людей, не занятых выполнением разрешенных в установленном порядке работ (в охранных зонах воздушных линий электропередачи); (в ред. Постановления Правительства РФ от 26.08.2013 N 736) з) использовать (запускать) любые летательные аппараты, в том числе воздушных змеев, спортивные модели летательных аппаратов (в охранных зонах воздушных линий электропередачи); и) бросать якоря с судов и осуществлять их проход с отданными якорями, цепями, лотами, волокушами и тралами (в охранных зонах подводных кабельных линий электропередачи); к) осуществлять проход судов с поднятыми стрелами кранов и других механизмов (в охранных зонах воздушных линий электропередачи).; Реестровый номер границы: 16.00.2.3727</p>	
16:30:011801:233/12	116608	<p>вид ограничения (обременения): ограничения прав на земельный участок, предусмотренные статьей 56 Земельного кодекса Российской Федерации; Срок действия: не установлен; реквизиты документа-основания: решение о согласовании границ охранной зоны объекта электросетевого хозяйства от 26.09.2019 № 16/2019 выдан: Федеральная служба по экологическому, технологическому и атомному надзору (Ростехнадзор) Приволжское управление; Содержание ограничения (обременения): а) набрасывать на провода и опоры воздушных линий электропередачи посторонние предметы, а также подниматься на опоры воздушных линий электропередачи; б) размещать любые объекты и предметы (материалы) в пределах созданных в соответствии с требованиями нормативно-технических документов проходов и подъездов для доступа к объектам электросетевого хозяйства, а также проводить любые работы и возводить сооружения, которые могут препятствовать доступу к объектам</p>	



ДОКУМЕНТ ПОДПИСАН
ЭЛЕКТРОННОЙ ПОДПИСЬЮ

Сертификат: 00BV056B7401CB38D2B3576ACDC8425108

Владелец: ФЕДЕРАЛЬНАЯ СЛУЖБА ГОСУДАРСТВЕННОЙ
РЕГИСТРАЦИИ, КАДАСТРА И КАРТОГРАФИИ
Действителен: с 27.06.2023 по 19.09.2024

полное наименование должности

инициалы, фамилия

Земельный участок			
вид объекта недвижимости			
Лист № 10 раздела 4.1	Всего листов раздела 4.1: 29	Всего разделов: 8	Всего листов выписки: 128
22.08.2023г. № КУВИ-001/2023-191704260			
Кадастровый номер:		16:30:011801:233	
		<p>электросетевого хозяйства, без создания необходимых для такого доступа проходов и подъездов; в) находиться в пределах огороженной территории и помещениях распределительных устройств и подстанций, открывать двери и люки распределительных устройств и подстанций, производить переключения и подключения в электрических сетях (указанное требование не распространяется на работников, занятых выполнением разрешенных в установленном порядке работ), разводить огонь в пределах охранных зон вводных и распределительных устройств, подстанций, воздушных линий электропередачи, а также в охранных зонах кабельных линий электропередачи; г) размещать свалки; д) производить работы ударными механизмами, сбрасывать тяжести массой свыше 5 тонн, производить сброс и слив едких и коррозионных веществ и горюче-смазочных материалов (в охранных зонах подземных кабельных линий электропередачи); е) складировать или размещать хранилища любых, в том числе горюче-смазочных, материалов; ж) размещать детские и спортивные площадки, стадионы, рынки, торговые точки, полевые станы, загоны для скота, гаражи и стоянки всех видов машин и механизмов, проводить любые мероприятия, связанные с большим скоплением людей, не занятых выполнением разрешенных в установленном порядке работ (в охранных зонах воздушных линий электропередачи); (в ред. Постановления Правительства РФ от 26.08.2013 N 736) з) использовать (запускать) любые летательные аппараты, в том числе воздушных змеев, спортивные модели летательных аппаратов (в охранных зонах воздушных линий электропередачи); и) бросать якоря с судов и осуществлять их проход с отданными якорями, цепями, лотами, волокушами и тралями (в охранных зонах подводных кабельных линий электропередачи); к) осуществлять проход судов с поднятыми стрелами кранов и других механизмов (в охранных зонах воздушных линий электропередачи).; Реестровый номер границы: 16.00.2.3728</p>	
16:30:011801:233/13	41235	<p>вид ограничения (обременения): ограничения прав на земельный участок, предусмотренные статьей 56 Земельного кодекса Российской Федерации; Срок действия: не установлен; реквизиты документа-основания: решение о согласовании границ охранной зоны объекта электросетевого хозяйства от 01.10.2019 № 20/2019 выдан: Федеральная служба по экологическому, технологическому и атомному надзору (Ростехнадзор) Приволжское управление; Содержание ограничения (обременения): а) набрасывать на провода и опоры воздушных линий электропередачи посторонние предметы, а также подниматься на опоры воздушных линий электропередачи; б) размещать любые объекты и предметы (материалы) в пределах созданных в соответствии с требованиями нормативно-технических документов проходов и подъездов для доступа к объектам электросетевого хозяйства, а также проводить любые работы и возводить сооружения, которые могут препятствовать доступу к объектам электросетевого хозяйства, без создания необходимых для такого доступа проходов и подъездов; в) находиться в пределах огороженной территории и помещениях распределительных устройств и подстанций, открывать двери и люки распределительных устройств и подстанций, производить переключения и подключения в электрических сетях (указанное требование не распространяется на работников, занятых выполнением разрешенных в установленном порядке работ), разводить огонь в пределах охранных зон вводных и распределительных устройств, подстанций, воздушных линий электропередачи, а также в</p>	



ДОКУМЕНТ ПОДПИСАН
ЭЛЕКТРОННОЙ ПОДПИСЬЮ

Сертификат: 00BV056B7401CB38D2B3576ACDC8425108

Владелец: ФЕДЕРАЛЬНАЯ СЛУЖБА ГОСУДАРСТВЕННОЙ
РЕГИСТРАЦИИ, КАДАСТРА И КАРТОГРАФИИ
Действителен: с 27.06.2023 по 19.09.2024

полное наименование должности

инициалы, фамилия

Земельный участок			
вид объекта недвижимости			
Лист № 11 раздела 4.1	Всего листов раздела 4.1: 29	Всего разделов: 8	Всего листов выписки: 128
22.08.2023г. № КУВИ-001/2023-191704260			
Кадастровый номер:		16:30:011801:233	
		охранных зонах кабельных линий электропередачи; г) размещать свалки; д) производить работы ударными механизмами, сбрасывать тяжести массой свыше 5 тонн, производить сброс и слив едких и коррозионных веществ и горюче-смазочных материалов (в охранных зонах подземных кабельных линий электропередачи); е) складировать или размещать хранилища любых, в том числе горюче-смазочных, материалов; ж) размещать детские и спортивные площадки, стадионы, рынки, торговые точки, полевые станы, загоны для скота, гаражи и стоянки всех видов машин и механизмов, проводить любые мероприятия, связанные с большим скоплением людей, не занятых выполнением разрешенных в установленном порядке работ (в охранных зонах воздушных линий электропередачи); (в ред. Постановления Правительства РФ от 26.08.2013 N 736) з) использовать (запускать) любые летательные аппараты, в том числе воздушных змеев, спортивные модели летательных аппаратов (в охранных зонах воздушных линий электропередачи); и) бросать якоря с судов и осуществлять их проход с отданными якорями, цепями, лотами, волокушами и тралами (в охранных зонах подводных кабельных линий электропередачи); к) осуществлять проход судов с поднятыми стрелами кранов и других механизмов (в охранных зонах воздушных линий электропередачи).; Реестровый номер границы: 16.30.2.1743	
16:30:011801:233/14	164	вид ограничения (обременения): ограничения прав на земельный участок, предусмотренные статьей 56 Земельного кодекса Российской Федерации; Срок действия: не установлен; реквизиты документа-основания: решение о согласовании границ охранной зоны объекта электросетевого хозяйства от 11.10.2019 № 22/2019 выдан: Федеральная служба по экологическому, технологическому и атомному надзору (Ростехнадзор) Приволжское управление; Содержание ограничения (обременения): а) набрасывать на провода и опоры воздушных линий электропередачи посторонние предметы, а также подниматься на опоры воздушных линий электропередачи; б) размещать любые объекты и предметы (материалы) в пределах созданных в соответствии с требованиями нормативно-технических документов проходов и подъездов для доступа к объектам электросетевого хозяйства, а также проводить любые работы и возводить сооружения, которые могут препятствовать доступу к объектам электросетевого хозяйства, без создания необходимых для такого доступа проходов и подъездов; в) находиться в пределах огороженной территории и помещениях распределительных устройств и подстанций, открывать двери и люки распределительных устройств и подстанций, производить переключения и подключения в электрических сетях (указанное требование не распространяется на работников, занятых выполнением разрешенных в установленном порядке работ), разводить огонь в пределах охранных зон вводных и распределительных устройств, подстанций, воздушных линий электропередачи, а также в охранных зонах кабельных линий электропередачи; г) размещать свалки; д) производить работы ударными механизмами, сбрасывать тяжести массой свыше 5 тонн, производить сброс и слив едких и коррозионных веществ и горюче-смазочных материалов (в охранных зонах подземных кабельных линий электропередачи); е) складировать или размещать хранилища любых, в том числе горюче-смазочных, материалов; ж) размещать детские и спортивные площадки, стадионы, рынки, торговые точки, полевые станы, загоны для скота, гаражи и стоянки всех видов машин и механизмов, проводить любые мероприятия,	



ДОКУМЕНТ ПОДПИСАН
ЭЛЕКТРОННОЙ ПОДПИСЬЮ

Сертификат: 00BV056B7401CB38D2B3576ACDC8425108

Владелец: ФЕДЕРАЛЬНАЯ СЛУЖБА ГОСУДАРСТВЕННОЙ
РЕГИСТРАЦИИ, КАДАСТРА И КАРТОГРАФИИ
Действителен: с 27.06.2023 по 19.09.2024

полное наименование должности

инициалы, фамилия

Земельный участок			
вид объекта недвижимости			
Лист № 12 раздела 4.1	Всего листов раздела 4.1: 29	Всего разделов: 8	Всего листов выписки: 128
22.08.2023г. № КУВИ-001/2023-191704260			
Кадастровый номер:		16:30:011801:233	
		связанные с большим скоплением людей, не занятых выполнением разрешенных в установленном порядке работ (в охранных зонах воздушных линий электропередачи); (в ред. Постановления Правительства РФ от 26.08.2013 N 736) з) использовать (запускать) любые летательные аппараты, в том числе воздушных змеев, спортивные модели летательных аппаратов (в охранных зонах воздушных линий электропередачи); и) бросать якоря с судов и осуществлять их проход с отданными якорями, цепями, лотами, волокушами и тралами (в охранных зонах подводных кабельных линий электропередачи); к) осуществлять проход судов с поднятыми стрелами кранов и других механизмов (в охранных зонах воздушных линий электропередачи).; Реестровый номер границы: 16.00.2.2859	
16:30:011801:233/15	983	вид ограничения (обременения): ограничения прав на земельный участок, предусмотренные статьей 56 Земельного кодекса Российской Федерации; Срок действия: не установлен; реквизиты документа-основания: кадастровый план территорий от 13.03.2019 № 16/ИСХ/19-264497 выдан: Филиал ФГБУ "Федеральная кадастровая палата Федеральной службы государственной регистрации, кадастра и картографии" по Республике Татарстан; Содержание ограничения (обременения): В охранных зонах запрещается осуществлять любые действия, которые могут нарушить безопасную работу объектов электросетевого хозяйства, в том числе привести к их повреждению или уничтожению, и (или) повлечь причинение вреда жизни, здоровью граждан и имуществу физических или юридических лиц, а также повлечь нанесение экологического ущерба и возникновение пожаров, в том числе: а) набрасывать на провода и опоры воздушных линий электропередачи посторонние предметы, а также подниматься на опоры воздушных линий электропередачи; б) размещать любые объекты и предметы (материалы) в пределах созданных в соответствии с требованиями нормативно-технических документов проходов и подъездов для доступа к объектам электросетевого хозяйства, а также проводить любые работы и возводить сооружения, которые могут препятствовать доступу к объектам электросетевого хозяйства, без создания необходимых для такого доступа проходов и подъездов; в) находиться в пределах огороженной территории и помещениях распределительных устройств и подстанций, открывать двери и люки распределительных устройств и подстанций, производить переключения и подключения в электрических сетях (указанное требование не распространяется на работников, занятых выполнением разрешенных в установленном порядке работ), разводить огонь в пределах охранных зон вводных и распределительных устройств, подстанций, воздушных линий электропередачи, а также в охранных зонах кабельных линий электропередачи; г) размещать свалки; д) производить работы ударными механизмами, сбрасывать тяжести массой свыше 5 тонн, производить сброс и слив едких и коррозионных веществ и горюче-смазочных материалов (в охранных зонах подземных кабельных линий электропередачи); Реестровый номер границы: 16.00.2.3854	
16:30:011801:233/16	5418	вид ограничения (обременения): ограничения прав на земельный участок, предусмотренные статьей 56 Земельного кодекса Российской Федерации; Срок действия: не установлен; реквизиты документа-основания: кадастровый план территорий от 13.03.2019 № 16/ИСХ/19-264497 выдан: Филиал ФГБУ "Федеральная кадастровая палата Федеральной службы государственной регистрации, кадастра и картографии" по Республике Татарстан; Содержание ограничения (обременения): В охранных зонах	



ДОКУМЕНТ ПОДПИСАН
ЭЛЕКТРОННОЙ ПОДПИСЬЮ

Сертификат: 00BV056B7401CB38D2B3576ACDC8425108

Владелец: ФЕДЕРАЛЬНАЯ СЛУЖБА ГОСУДАРСТВЕННОЙ
РЕГИСТРАЦИИ, КАДАСТРА И КАРТОГРАФИИ
Действителен: с 27.06.2023 по 19.09.2024

полное наименование должности

инициалы, фамилия


Земельный участок			
вид объекта недвижимости			
Лист № 13 раздела 4.1	Всего листов раздела 4.1: 29	Всего разделов: 8	Всего листов выписки: 128
22.08.2023г. № КУВИ-001/2023-191704260			
Кадастровый номер:		16:30:011801:233	

		<p>трубопроводов запрещается производить всякого рода действия, могущие нарушить нормальную эксплуатацию трубопроводов либо привести к их повреждению, в частности: а) перемещать, засыпать и ломать опознавательные и сигнальные знаки, контрольно - измерительные пункты; б) открывать люки, калитки и двери необслуживаемых усилительных пунктов кабельной связи, ограждений узлов линейной арматуры, станций катодной и дренажной защиты, линейных и смотровых колодцев и других линейных устройств, открывать и закрывать краны и задвижки, отключать или включать средства связи, энергоснабжения и телемеханики трубопроводов; в) устраивать всякого рода свалки, выливать растворы кислот, солей и щелочей; г) разрушать берегоукрепительные сооружения, водопропускные устройства, земляные и иные сооружения (устройства), предохраняющие трубопроводы от разрушения, а прилегающую территорию и окружающую местность - от аварийного разлива транспортируемой продукции; д) бросать якоря, проходить с отданными якорями, цепями, лотами, волокушами и тралами, производить дноуглубительные и землечерпальные работы; е) разводить огонь и размещать какие-либо открытые или закрытые источники огня.; Реестровый номер границы: 16.00.2.3907</p>
16:30:011801:233/17	88126	<p>вид ограничения (обременения): ограничения прав на земельный участок, предусмотренные статьей 56 Земельного кодекса Российской Федерации; Срок действия: не установлен; реквизиты документа-основания: решение о согласовании границ охранной зоны объекта элетросетевого хозяйства от 27.05.2022 № 43-17-2022/829 выдан: Федеральная служба по экологическому, технологическому, и атомному надзору; Содержание ограничения (обременения): Ограничения на использование объекта: В охранных зонах запрещается: а) набрасывать на провода и опоры воздушных линий электропередачи посторонние предметы, а также подниматься на опоры воздушных линий электропередачи; б) размещать любые объекты и предметы (материалы) в пределах созданных в соответствии с требованиями нормативно-технических документов проходов и подъездов для доступа к объектам электросетевого хозяйства, а также проводить любые работы и возводить сооружения, которые могут препятствовать доступу к объектам электросетевого хозяйства, без создания необходимых для такого доступа проходов и подъездов; в) находиться в пределах огороженной территории и помещениях распределительных устройств и подстанций, открывать двери и люки распределительных устройств и подстанций, производить переключения и подключения в электрических сетях (указанное требование не распространяется на работников, занятых выполнением разрешенных в установленном порядке работ), разводить огонь в пределах охранных зон вводных и распределительных устройств, подстанций, воздушных линий электропередачи, а также в охранных зонах кабельных линий электропередачи; г) размещать свалки; д) производить работы ударными механизмами, сбрасывать тяжести массой свыше 5 тонн, производить сброс и слив едких и коррозионных веществ и горюче-смазочных материалов (в охранных зонах подземных кабельных линий электропередачи); е) складировать или размещать хранилища любых, в том числе горюче-смазочных, материалов; ж) размещать детские и спортивные площадки, стадионы, рынки, торговые точки, полевые станы, загоны для скота, гаражи и стоянки всех видов машин и механизмов, проводить любые мероприятия, связанные с большим скоплением людей, не занятых</p>

полное наименование должности	 ДОКУМЕНТ ПОДПИСАН ЭЛЕКТРОННОЙ ПОДПИСЬЮ Сертификат: 00BВ056B7401CB38D2B3576ACDC8425108 Владелец: ФЕДЕРАЛЬНАЯ СЛУЖБА ГОСУДАРСТВЕННОЙ РЕГИСТРАЦИИ, КАДАСТРА И КАРТОГРАФИИ Действителен: с 27.06.2023 по 19.09.2024	инициалы, фамилия

Земельный участок			
вид объекта недвижимости			
Лист № 14 раздела 4.1	Всего листов раздела 4.1: 29	Всего разделов: 8	Всего листов выписки: 128
22.08.2023г. № КУВИ-001/2023-191704260			
Кадастровый номер:		16:30:011801:233	

		выполнением разрешенных в установленном порядке работ (в охранных зонах воздушных линий электропередачи); (в ред. Постановления Правительства РФ от 26.08.2013 N 736) з) использовать (запускать) любые летательные аппараты, в том числе воздушных змеев, спортивные модели летательных аппаратов (в охранных зонах воздушных линий электропередачи); и) бросать якоря с судов и осуществлять их проход с отданными якорями, цепями, лотами, волокушами и тралами (в охранных зонах подводных кабельных линий электропередачи); к) осуществлять проход судов с поднятыми стрелами кранов и других механизмов (в охранных зонах воздушных линий электропередачи).; Реестровый номер границы: 16:00-6.4163; Вид объекта реестра границ: Зона с особыми условиями использования территории; Вид зоны по документу: Охранная зона «КВЛ 110 кВ ПГУ Нижнекамскнефтехим – Жарков II цепь»; Тип зоны: Охранная зона инженерных коммуникаций
16:30:011801:233/18	116135	вид ограничения (обременения): ограничения прав на земельный участок, предусмотренные статьей 56 Земельного кодекса Российской Федерации; Срок действия: не установлен; реквизиты документа-основания: решение о согласовании границ охранной зоны объекта элетросетевого хозяйства от 27.05.2022 № 43-17-2022/833 выдан: Приволжское Управление Федеральной службы по экологическому, технологическому и атомному надзору ; Содержание ограничения (обременения): Ограничения на использование объекта: В охранных зонах запрещается: а) набрасывать на провода и опоры воздушных линий электропередачи посторонние предметы, а также подниматься на опоры воздушных линий электропередачи; б) размещать любые объекты и предметы (материалы) в пределах созданных в соответствии с требованиями нормативно-технических документов проходов и подъездов для доступа к объектам электросетевого хозяйства, а также проводить любые работы и возводить сооружения, которые могут препятствовать доступу к объектам электросетевого хозяйства, без создания необходимых для такого доступа проходов и подъездов; в) находиться в пределах огороженной территории и помещениях распределительных устройств и подстанций, открывать двери и люки распределительных устройств и подстанций, производить переключения и подключения в электрических сетях (указанное требование не распространяется на работников, занятых выполнением разрешенных в установленном порядке работ), разводить огонь в пределах охранных зон вводных и распределительных устройств, подстанций, воздушных линий электропередачи, а также в охранных зонах кабельных линий электропередачи; г) размещать свалки; д) производить работы ударными механизмами, сбрасывать тяжести массой свыше 5 тонн, производить сброс и слив едких и коррозионных веществ и горюче-смазочных материалов (в охранных зонах подземных кабельных линий электропередачи); е) складировать или размещать хранилища любых, в том числе горюче-смазочных, материалов; ж) размещать детские и спортивные площадки, стадионы, рынки, торговые точки, полевые станы, загоны для скота, гаражи и стоянки всех видов машин и механизмов, проводить любые мероприятия, связанные с большим скоплением людей, не занятых выполнением разрешенных в установленном порядке работ (в охранных зонах воздушных линий электропередачи); (в ред. Постановления Правительства РФ от 26.08.2013 N 736) з) использовать (запускать) любые летательные аппараты, в том числе воздушных змеев, спортивные модели летательных аппаратов (в охранных зонах воздушных линий электропередачи); и)

полное наименование должности		 ДОКУМЕНТ ПОДПИСАН ЭЛЕКТРОННОЙ ПОДПИСЬЮ Сертификат: 00BV056B7401CB38D2B3576ACDC8425108 Владелец: ФЕДЕРАЛЬНАЯ СЛУЖБА ГОСУДАРСТВЕННОЙ РЕГИСТРАЦИИ, КАДАСТРА И КАРТОГРАФИИ Действителен: с 27.06.2023 по 19.09.2024	инициалы, фамилия

Земельный участок			
вид объекта недвижимости			
Лист № 15 раздела 4.1	Всего листов раздела 4.1: 29	Всего разделов: 8	Всего листов выписки: 128
22.08.2023г. № КУВИ-001/2023-191704260			
Кадастровый номер:		16:30:011801:233	

		бросать якоря с судов и осуществлять их проход с отданными якорями, цепями, лотами, волокушами и тралами (в охранных зонах подводных кабельных линий электропередачи); к) осуществлять проход судов с поднятыми стрелами кранов и других механизмов (в охранных зонах воздушных линий электропередачи); Реестровый номер границы: 16:00-6.3636; Вид объекта реестра границ: Зона с особыми условиями использования территории; Вид зоны по документу: Охранная зона объекта "КВЛ 110 кВ ПГУ Нижнекамскнефтехим – Жарков I цепь"; Тип зоны: Охранная зона инженерных коммуникаций
16:30:011801:233/19	9919	вид ограничения (обременения): ограничения прав на земельный участок, предусмотренные статьей 56 Земельного кодекса Российской Федерации; Срок действия: не установлен; реквизиты документа-основания: решение о согласовании границ охранной зоны объекта элетросетевого хозяйства от 27.05.2022 № 43-17-2022/83200 выдан: Приволжское Управление Федеральной службы по экологическому, технологическому и атомному надзору ; Содержание ограничения (обременения): Ограничения на использование объекта: В охранных зонах запрещается: а) набрасывать на провода и опоры воздушных линий электропередачи посторонние предметы, а также подниматься на опоры воздушных линий электропередачи; б) размещать любые объекты и предметы (материалы) в пределах созданных в соответствии с требованиями нормативно-технических документов проходов и подъездов для доступа к объектам электросетевого хозяйства, а также проводить любые работы и возводить сооружения, которые могут препятствовать доступу к объектам электросетевого хозяйства, без создания необходимых для такого доступа проходов и подъездов; в) находиться в пределах огороженной территории и помещениях распределительных устройств и подстанций, открывать двери и люки распределительных устройств и подстанций, производить переключения и подключения в электрических сетях (указанное требование не распространяется на работников, занятых выполнением разрешенных в установленном порядке работ), разводить огонь в пределах охранных зон вводных и распределительных устройств, подстанций, воздушных линий электропередачи, а также в охранных зонах кабельных линий электропередачи; г) размещать свалки; д) производить работы ударными механизмами, сбрасывать тяжести массой свыше 5 тонн, производить сброс и слив едких и коррозионных веществ и горюче-смазочных материалов (в охранных зонах подземных кабельных линий электропередачи); е) складировать или размещать хранилища любых, в том числе горюче-смазочных, материалов; ж) размещать детские и спортивные площадки, стадионы, рынки, торговые точки, полевые станы, загоны для скота, гаражи и стоянки всех видов машин и механизмов, проводить любые мероприятия, связанные с большим скоплением людей, не занятых выполнением разрешенных в установленном порядке работ (в охранных зонах воздушных линий электропередачи); (в ред. Постановления Правительства РФ от 26.08.2013 N 736) з) использовать (запускать) любые летательные аппараты, в том числе воздушных змеев, спортивные модели летательных аппаратов (в охранных зонах воздушных линий электропередачи); и) бросать якоря с судов и осуществлять их проход с отданными якорями, цепями, лотами, волокушами и тралами (в охранных зонах подводных кабельных линий электропередачи); к) осуществлять проход судов с поднятыми стрелами кранов и других механизмов (в охранных зонах воздушных линий электропередачи); Реестровый номер границы: 16:00-6.4274; Вид объекта

полное наименование должности		 ДОКУМЕНТ ПОДПИСАН ЭЛЕКТРОННОЙ ПОДПИСЬЮ Сертификат: 00BВ056B7401CB38D2B3576ACDC8425108 Владелец: ФЕДЕРАЛЬНАЯ СЛУЖБА ГОСУДАРСТВЕННОЙ РЕГИСТРАЦИИ, КАДАСТРА И КАРТОГРАФИИ Действителен: с 27.06.2023 по 19.09.2024	инициалы, фамилия

Земельный участок			
вид объекта недвижимости			
Лист № 16 раздела 4.1	Всего листов раздела 4.1: 29	Всего разделов: 8	Всего листов выписки: 128
22.08.2023г. № КУВИ-001/2023-191704260			
Кадастровый номер:		16:30:011801:233	
		реестра границ: Зона с особыми условиями использования территории; Вид зоны по документу: Охранная зона объекта "КВЛ 110 кВ Бегеишево – Жарков II цепь"; Тип зоны: Охранная зона инженерных коммуникаций	
16:30:011801:233/20	13460	вид ограничения (обременения): ограничения прав на земельный участок, предусмотренные статьей 56 Земельного кодекса Российской Федерации; Срок действия: не установлен; реквизиты документа-основания: решение о согласовании границ охранной зоны объекта элетросетевого хозяйства от 27.05.2022 № 43-17-2022/824 выдан: Федеральная служба по экологическому, технологическому, и атомному надзору; Содержание ограничения (обременения): Ограничения на использование объекта: В охранных зонах запрещается: а) набрасывать на провода и опоры воздушных линий электропередачи посторонние предметы, а также подниматься на опоры воздушных линий электропередачи; б) размещать любые объекты и предметы (материалы) в пределах созданных в соответствии с требованиями нормативно-технических документов проходов и подъездов для доступа к объектам электросетевого хозяйства, а также проводить любые работы и возводить сооружения, которые могут препятствовать доступу к объектам электросетевого хозяйства, без создания необходимых для такого доступа проходов и подъездов; в) находиться в пределах огороженной территории и помещениях распределительных устройств и подстанций, открывать двери и люки распределительных устройств и подстанций, производить переключения и подключения в электрических сетях (указанное требование не распространяется на работников, занятых выполнением разрешенных в установленном порядке работ), разводить огонь в пределах охранных зон вводных и распределительных устройств, подстанций, воздушных линий электропередачи, а также в охранных зонах кабельных линий электропередачи; г) размещать свалки; д) производить работы ударными механизмами, сбрасывать тяжести массой свыше 5 тонн, производить сброс и слив едких и коррозионных веществ и горюче-смазочных материалов (в охранных зонах подземных кабельных линий электропередачи); е) складировать или размещать хранилища любых, в том числе горюче-смазочных, материалов; ж) размещать детские и спортивные площадки, стадионы, рынки, торговые точки, полевые станы, загоны для скота, гаражи и стоянки всех видов машин и механизмов, проводить любые мероприятия, связанные с большим скоплением людей, не занятых выполнением разрешенных в установленном порядке работ (в охранных зонах воздушных линий электропередачи); (в ред. Постановления Правительства РФ от 26.08.2013 N 736) з) использовать (запускать) любые летательные аппараты, в том числе воздушных змеев, спортивные модели летательных аппаратов (в охранных зонах воздушных линий электропередачи); и) бросать якоря с судов и осуществлять их проход с отданными якорями, цепями, лотами, волокушами и тралами (в охранных зонах подводных кабельных линий электропередачи); к) осуществлять проход судов с поднятыми стрелами кранов и других механизмов (в охранных зонах воздушных линий электропередачи).; Реестровый номер границы: 16:00-6.1514; Вид объекта реестра границ: Зона с особыми условиями использования территории; Вид зоны по документу: Охранная зона «КВЛ 110 кВ Жарков – ПАВ I цепь»; Тип зоны: Охранная зона инженерных коммуникаций	
16:30:011801:233/21	214	вид ограничения (обременения): ограничения прав на земельный участок, предусмотренные статьей 56 Земельного кодекса	



ДОКУМЕНТ ПОДПИСАН
ЭЛЕКТРОННОЙ ПОДПИСЬЮ

Сертификат: 00B056B7401CB38D2B3576ACDC8425108

Владелец: ФЕДЕРАЛЬНАЯ СЛУЖБА ГОСУДАРСТВЕННОЙ
РЕГИСТРАЦИИ, КАДАСТРА И КАРТОГРАФИИ
Действителен: с 27.06.2023 по 19.09.2024

полное наименование должности

инициалы, фамилия

Земельный участок			
вид объекта недвижимости			
Лист № 17 раздела 4.1	Всего листов раздела 4.1: 29	Всего разделов: 8	Всего листов выписки: 128
22.08.2023г. № КУВИ-001/2023-191704260			
Кадастровый номер:		16:30:011801:233	
		<p>Российской Федерации; Срок действия: не установлен; реквизиты документа-основания: решение о согласовании границ охранной зоны объекта элетросетевого хозяйства от 27.05.2022 № 43-17-2022/828 выдан: Федеральная служба по экологическому, технологическому, и атомному надзору; Содержание ограничения (обременения): Ограничения на использование объекта: В охранных зонах запрещается: а) набрасывать на провода и опоры воздушных линий электропередачи посторонние предметы, а также подниматься на опоры воздушных линий электропередачи; б) размещать любые объекты и предметы (материалы) в пределах созданных в соответствии с требованиями нормативно-технических документов проходов и подъездов для доступа к объектам электросетевого хозяйства, а также проводить любые работы и возводить сооружения, которые могут препятствовать доступу к объектам электросетевого хозяйства, без создания необходимых для такого доступа проходов и подъездов; в) находиться в пределах огороженной территории и помещениях распределительных устройств и подстанций, открывать двери и люки распределительных устройств и подстанций, производить переключения и подключения в электрических сетях (указанное требование не распространяется на работников, занятых выполнением разрешенных в установленном порядке работ), разводить огонь в пределах охранных зон вводных и распределительных устройств, подстанций, воздушных линий электропередачи, а также в охранных зонах кабельных линий электропередачи; г) размещать свалки; д) производить работы ударными механизмами, сбрасывать тяжести массой свыше 5 тонн, производить сброс и слив едких и коррозионных веществ и горюче-смазочных материалов (в охранных зонах подземных кабельных линий электропередачи); е) складировать или размещать хранилища любых, в том числе горюче-смазочных, материалов; ж) размещать детские и спортивные площадки, стадионы, рынки, торговые точки, полевые станы, загоны для скота, гаражи и стоянки всех видов машин и механизмов, проводить любые мероприятия, связанные с большим скоплением людей, не занятых выполнением разрешенных в установленном порядке работ (в охранных зонах воздушных линий электропередачи); (в ред. Постановления Правительства РФ от 26.08.2013 N 736) з) использовать (запускать) любые летательные аппараты, в том числе воздушных змеев, спортивные модели летательных аппаратов (в охранных зонах воздушных линий электропередачи); и) бросать якоря с судов и осуществлять их проход с отданными якорями, цепями, лотами, волокушами и тралами (в охранных зонах подводных кабельных линий электропередачи); к) осуществлять проход судов с поднятыми стрелами кранов и других механизмов (в охранных зонах воздушных линий электропередачи).; Реестровый номер границы: 16:00-6.3631; Вид объекта реестра границ: Зона с особыми условиями использования территории; Вид зоны по документу: Охранная зона «КВЛ 110 кВ Нижнекамская – Жарков I цепь»; Тип зоны: Охранная зона инженерных коммуникаций</p>	
16:30:011801:233/22	210	<p>вид ограничения (обременения): ограничения прав на земельный участок, предусмотренные статьей 56 Земельного кодекса Российской Федерации; Срок действия: не установлен; реквизиты документа-основания: решение о согласовании границ охранной зоны объекта элетросетевого хозяйства от 27.05.2022 № 43-17-2022/819 выдан: Федеральная служба по экологическому, технологическому, и атомному надзору; Содержание ограничения (обременения): Ограничения на</p>	



ДОКУМЕНТ ПОДПИСАН
ЭЛЕКТРОННОЙ ПОДПИСЬЮ


Сертификат: 00BV056B7401CB38D2B3576ACDC8425108

Владелец: ФЕДЕРАЛЬНАЯ СЛУЖБА ГОСУДАРСТВЕННОЙ
РЕГИСТРАЦИИ, КАДАСТРА И КАРТОГРАФИИ
Действителен: с 27.06.2023 по 19.09.2024

полное наименование должности

инициалы, фамилия

Земельный участок			
вид объекта недвижимости			
Лист № 18 раздела 4.1	Всего листов раздела 4.1: 29	Всего разделов: 8	Всего листов выписки: 128
22.08.2023г. № КУВИ-001/2023-191704260			
Кадастровый номер:		16:30:011801:233	
		<p>использование объекта: В охранных зонах запрещается: а) набрасывать на провода и опоры воздушных линий электропередачи посторонние предметы, а также подниматься на опоры воздушных линий электропередачи; б) размещать любые объекты и предметы (материалы) в пределах созданных в соответствии с требованиями нормативно-технических документов проходов и подъездов для доступа к объектам электросетевого хозяйства, а также проводить любые работы и возводить сооружения, которые могут препятствовать доступу к объектам электросетевого хозяйства, без создания необходимых для такого доступа проходов и подъездов; в) находиться в пределах огороженной территории и помещениях распределительных устройств и подстанций, открывать двери и люки распределительных устройств и подстанций, производить переключения и подключения в электрических сетях (указанное требование не распространяется на работников, занятых выполнением разрешенных в установленном порядке работ), разводить огонь в пределах охранных зон вводных и распределительных устройств, подстанций, воздушных линий электропередачи, а также в охранных зонах кабельных линий электропередачи; г) размещать свалки; д) производить работы ударными механизмами, сбрасывать тяжести массой свыше 5 тонн, производить сброс и слив едких и коррозионных веществ и горюче-смазочных материалов (в охранных зонах подземных кабельных линий электропередачи); е) складировать или размещать хранилища любых, в том числе горюче-смазочных, материалов; ж) размещать детские и спортивные площадки, стадионы, рынки, торговые точки, полевые станы, загоны для скота, гаражи и стоянки всех видов машин и механизмов, проводить любые мероприятия, связанные с большим скоплением людей, не занятых выполнением разрешенных в установленном порядке работ (в охранных зонах воздушных линий электропередачи); (в ред. Постановления Правительства РФ от 26.08.2013 N 736) з) использовать (запускать) любые летательные аппараты, в том числе воздушных змеев, спортивные модели летательных аппаратов (в охранных зонах воздушных линий электропередачи); и) бросать якоря с судов и осуществлять их проход с отданными якорями, цепями, лотами, волокушами и тралами (в охранных зонах подводных кабельных линий электропередачи); к) осуществлять проход судов с поднятыми стрелами кранов и других механизмов (в охранных зонах воздушных линий электропередачи).; Реестровый номер границы: 16:00-6.4273; Вид объекта реестра границ: Зона с особыми условиями использования территории; Вид зоны по документу: Охранная зона «КВЛ 110 кВ Нижнекамская – Жарков IV цепь»; Тип зоны: Охранная зона инженерных коммуникаций</p>	
16:30:011801:233/23	168	<p>вид ограничения (обременения): ограничения прав на земельный участок, предусмотренные статьей 56 Земельного кодекса Российской Федерации; Срок действия: не установлен; реквизиты документа-основания: решение о согласовании границ охранной зоны объекта элетросетевого хозяйства от 27.05.2022 № 43-17-2022/822 выдан: Федеральная служба по экологическому, технологическому, и атомному надзору; Содержание ограничения (обременения): Ограничения на использование объекта: В охранных зонах запрещается: а) набрасывать на провода и опоры воздушных линий электропередачи посторонние предметы, а также подниматься на опоры воздушных линий электропередачи; б) размещать любые объекты и предметы (материалы) в пределах созданных в соответствии с требованиями нормативно-технических документов проходов и</p>	

		ДОКУМЕНТ ПОДПИСАН	
		ЭЛЕКТРОННОЙ ПОДПИСЬЮ	
Сертификат: 00BV056B7401CB38D2B3576ACDC8425108			
Владелец: ФЕДЕРАЛЬНАЯ СЛУЖБА ГОСУДАРСТВЕННОЙ			
РЕГИСТРАЦИИ, КАДАСТРА И КАРТОГРАФИИ			
Действителен: с 27.06.2023 по 19.09.2024			
полное наименование должности		инициалы, фамилия	

Земельный участок			
вид объекта недвижимости			
Лист № 19 раздела 4.1	Всего листов раздела 4.1: 29	Всего разделов: 8	Всего листов выписки: 128
22.08.2023г. № КУВИ-001/2023-191704260			
Кадастровый номер:		16:30:011801:233	
		<p>подъездов для доступа к объектам электросетевого хозяйства, а также проводить любые работы и возводить сооружения, которые могут препятствовать доступу к объектам электросетевого хозяйства, без создания необходимых для такого доступа проходов и подъездов; в) находиться в пределах огороженной территории и помещениях распределительных устройств и подстанций, открывать двери и люки распределительных устройств и подстанций, производить переключения и подключения в электрических сетях (указанное требование не распространяется на работников, занятых выполнением разрешенных в установленном порядке работ), разводить огонь в пределах охранных зон вводных и распределительных устройств, подстанций, воздушных линий электропередачи, а также в охранных зонах кабельных линий электропередачи; г) размещать свалки; д) производить работы ударными механизмами, сбрасывать тяжести массой свыше 5 тонн, производить сброс и слив едких и коррозионных веществ и горюче-смазочных материалов (в охранных зонах подземных кабельных линий электропередачи); е) складировать или размещать хранилища любых, в том числе горюче-смазочных, материалов; ж) размещать детские и спортивные площадки, стадионы, рынки, торговые точки, полевые станы, загоны для скота, гаражи и стоянки всех видов машин и механизмов, проводить любые мероприятия, связанные с большим скоплением людей, не занятых выполнением разрешенных в установленном порядке работ (в охранных зонах воздушных линий электропередачи); (в ред. Постановления Правительства РФ от 26.08.2013 N 736) з) использовать (запускать) любые летательные аппараты, в том числе воздушных змеев, спортивные модели летательных аппаратов (в охранных зонах воздушных линий электропередачи); и) бросать якоря с судов и осуществлять их проход с отданными якорями, цепями, лотами, волокушами и тралами (в охранных зонах подводных кабельных линий электропередачи); к) осуществлять проход судов с поднятыми стрелами кранов и других механизмов (в охранных зонах воздушных линий электропередачи).; Реестровый номер границы: 16:00-6.3662; Вид объекта реестра границ: Зона с особыми условиями использования территории; Вид зоны по документу: Охранная зона «КВЛ 110 кВ Жарков – Очистные»; Тип зоны: Охранная зона инженерных коммуникаций</p>	
16:30:011801:233/24	11432	<p>вид ограничения (обременения): ограничения прав на земельный участок, предусмотренные статьей 56 Земельного кодекса Российской Федерации; Срок действия: не установлен; реквизиты документа-основания: решение о согласовании границ охранной зоны объекта электросетевого хозяйства от 27.05.2022 № 43-17-2022/823 выдан: Приволжское Управление Федеральной службы по экологическому, технологическому и атомному надзору ; Содержание ограничения (обременения): Ограничения на использование объекта: В охранных зонах запрещается: а) набрасывать на провода и опоры воздушных линий электропередачи посторонние предметы, а также подниматься на опоры воздушных линий электропередачи; б) размещать любые объекты и предметы (материалы) в пределах созданных в соответствии с требованиями нормативно-технических документов проходов и подъездов для доступа к объектам электросетевого хозяйства, а также проводить любые работы и возводить сооружения, которые могут препятствовать доступу к объектам электросетевого хозяйства, без создания необходимых для такого доступа проходов и подъездов; в) находиться в пределах огороженной территории и помещениях распределительных</p>	



ДОКУМЕНТ ПОДПИСАН
ЭЛЕКТРОННОЙ ПОДПИСЬЮ

Сертификат: 00BV056B7401CB38D2B3576ACDC8425108

Владелец: ФЕДЕРАЛЬНАЯ СЛУЖБА ГОСУДАРСТВЕННОЙ
РЕГИСТРАЦИИ, КАДАСТРА И КАРТОГРАФИИ
Действителен: с 27.06.2023 по 19.09.2024

полное наименование должности

инициалы, фамилия

Земельный участок			
вид объекта недвижимости			
Лист № 20 раздела 4.1	Всего листов раздела 4.1: 29	Всего разделов: 8	Всего листов выписки: 128
22.08.2023г. № КУВИ-001/2023-191704260			
Кадастровый номер:		16:30:011801:233	
		устройств и подстанций, открывать двери и люки распределительных устройств и подстанций, производить переключения и подключения в электрических сетях (указанное требование не распространяется на работников, занятых выполнением разрешенных в установленном порядке работ), разводить огонь в пределах охранных зон вводных и распределительных устройств, подстанций, воздушных линий электропередачи, а также в охранных зонах кабельных линий электропередачи; г) размещать свалки; д) производить работы ударными механизмами, сбрасывать тяжести массой свыше 5 тонн, производить сброс и слив едких и коррозионных веществ и горюче-смазочных материалов (в охранных зонах подземных кабельных линий электропередачи); е) складировать или размещать хранилища любых, в том числе горюче-смазочных, материалов; ж) размещать детские и спортивные площадки, стадионы, рынки, торговые точки, полевые станы, загоны для скота, гаражи и стоянки всех видов машин и механизмов, проводить любые мероприятия, связанные с большим скоплением людей, не занятых выполнением разрешенных в установленном порядке работ (в охранных зонах воздушных линий электропередачи); (в ред. Постановления Правительства РФ от 26.08.2013 N 736) з) использовать (запускать) любые летательные аппараты, в том числе воздушных змеев, спортивные модели летательных аппаратов (в охранных зонах воздушных линий электропередачи); и) бросать якоря с судов и осуществлять их проход с отданными якорями, цепями, лотами, волокушами и тралами (в охранных зонах подводных кабельных линий электропередачи); к) осуществлять проход судов с поднятыми стрелами кранов и других механизмов (в охранных зонах воздушных линий электропередачи).; Реестровый номер границы: 16:00-6.3895; Вид объекта реестра границ: Зона с особыми условиями использования территории; Вид зоны по документу: Охранный зона объекта "КВЛ 110 кВ Бегишево – Жарков I цепь"; Тип зоны: Охранный зона инженерных коммуникаций	
16:30:011801:233/25	214	вид ограничения (обременения): ограничения прав на земельный участок, предусмотренные статьей 56 Земельного кодекса Российской Федерации; Срок действия: не установлен; реквизиты документа-основания: решение о согласовании границ охранной зоны объекта электросетевого хозяйства от 27.05.2022 № 43-17-2022/821 выдан: Федеральная служба по экологическому, технологическому, и атомному надзору; Содержание ограничения (обременения): Ограничения на использование объекта: В охранных зонах запрещается: а) набрасывать на провода и опоры воздушных линий электропередачи посторонние предметы, а также подниматься на опоры воздушных линий электропередачи; б) размещать любые объекты и предметы (материалы) в пределах созданных в соответствии с требованиями нормативно-технических документов проходов и подъездов для доступа к объектам электросетевого хозяйства, а также проводить любые работы и возводить сооружения, которые могут препятствовать доступу к объектам электросетевого хозяйства, без создания необходимых для такого доступа проходов и подъездов; в) находиться в пределах огороженной территории и помещениях распределительных устройств и подстанций, открывать двери и люки распределительных устройств и подстанций, производить переключения и подключения в электрических сетях (указанное требование не распространяется на работников, занятых выполнением разрешенных в установленном порядке работ), разводить огонь в пределах охранных зон вводных и распределительных устройств,	



ДОКУМЕНТ ПОДПИСАН
ЭЛЕКТРОННОЙ ПОДПИСЬЮ

Сертификат: 00BV056B7401CB38D2B3576ACDC8425108

Владелец: ФЕДЕРАЛЬНАЯ СЛУЖБА ГОСУДАРСТВЕННОЙ
РЕГИСТРАЦИИ, КАДАСТРА И КАРТОГРАФИИ
Действителен: с 27.06.2023 по 19.09.2024

полное наименование должности

инициалы, фамилия

Земельный участок			
вид объекта недвижимости			
Лист № 21 раздела 4.1	Всего листов раздела 4.1: 29	Всего разделов: 8	Всего листов выписки: 128
22.08.2023г. № КУВИ-001/2023-191704260			
Кадастровый номер:		16:30:011801:233	
		<p>подстанций, воздушных линий электропередачи, а также в охранных зонах кабельных линий электропередачи; г) размещать свалки; д) производить работы ударными механизмами, сбрасывать тяжести массой свыше 5 тонн, производить сброс и слив едких и коррозионных веществ и горюче-смазочных материалов (в охранных зонах подземных кабельных линий электропередачи); е) складировать или размещать хранилища любых, в том числе горюче-смазочных, материалов; ж) размещать детские и спортивные площадки, стадионы, рынки, торговые точки, полевые станы, загоны для скота, гаражи и стоянки всех видов машин и механизмов, проводить любые мероприятия, связанные с большим скоплением людей, не занятых выполнением разрешенных в установленном порядке работ (в охранных зонах воздушных линий электропередачи); (в ред. Постановления Правительства РФ от 26.08.2013 N 736) з) использовать (запускать) любые летательные аппараты, в том числе воздушных змеев, спортивные модели летательных аппаратов (в охранных зонах воздушных линий электропередачи); и) бросать якоря с судов и осуществлять их проход с отданными якорями, цепями, лотами, волокушами и тралами (в охранных зонах подводных кабельных линий электропередачи); к) осуществлять проход судов с поднятыми стрелами кранов и других механизмов (в охранных зонах воздушных линий электропередачи).; Реестровый номер границы: 16:00-6.3790; Вид объекта реестра границ: Зона с особыми условиями использования территории; Вид зоны по документу: Охранная зона «КВЛ 110 кВ Нижнекамская – Жарков III цепь»; Тип зоны: Охранная зона инженерных коммуникаций</p>	
16:30:011801:233/26	114	<p>вид ограничения (обременения): ограничения прав на земельный участок, предусмотренные статьей 56 Земельного кодекса Российской Федерации; Срок действия: не установлен; реквизиты документа-основания: решение о согласовании границ охранной зоны объекта элетросетевого хозяйства от 27.05.2022 № 43-17-2022/831 выдан: Приволжское Управление Федеральной службы по экологическому, технологическому и атомному надзору ; Содержание ограничения (обременения): Ограничения на использование объекта: В охранных зонах запрещается: а) набрасывать на провода и опоры воздушных линий электропередачи посторонние предметы, а также подниматься на опоры воздушных линий электропередачи; б) размещать любые объекты и предметы (материалы) в пределах созданных в соответствии с требованиями нормативно-технических документов проходов и подъездов для доступа к объектам электросетевого хозяйства, а также проводить любые работы и возводить сооружения, которые могут препятствовать доступу к объектам электросетевого хозяйства, без создания необходимых для такого доступа проходов и подъездов; в) находиться в пределах огороженной территории и помещениях распределительных устройств и подстанций, открывать двери и люки распределительных устройств и подстанций, производить переключения и подключения в электрических сетях (указанное требование не распространяется на работников, занятых выполнением разрешенных в установленном порядке работ), разводить огонь в пределах охранных зон вводных и распределительных устройств, подстанций, воздушных линий электропередачи, а также в охранных зонах кабельных линий электропередачи; г) размещать свалки; д) производить работы ударными механизмами, сбрасывать тяжести массой свыше 5 тонн, производить сброс и слив едких и коррозионных веществ и горюче-смазочных материалов (в охранных зонах подземных кабельных линий</p>	



ДОКУМЕНТ ПОДПИСАН
ЭЛЕКТРОННОЙ ПОДПИСЬЮ

Сертификат: 00BV056B7401CB38D2B3576ACDC8425108

Владелец: ФЕДЕРАЛЬНАЯ СЛУЖБА ГОСУДАРСТВЕННОЙ
РЕГИСТРАЦИИ, КАДАСТРА И КАРТОГРАФИИ
Действителен: с 27.06.2023 по 19.09.2024

полное наименование должности

инициалы, фамилия

Земельный участок			
вид объекта недвижимости			
Лист № 22 раздела 4.1	Всего листов раздела 4.1: 29	Всего разделов: 8	Всего листов выписки: 128
22.08.2023г. № КУВИ-001/2023-191704260			
Кадастровый номер:		16:30:011801:233	

		<p>электропередачи); е) складировать или размещать хранилища любых, в том числе горюче-смазочных, материалов; ж) размещать детские и спортивные площадки, стадионы, рынки, торговые точки, полевые станы, загоны для скота, гаражи и стоянки всех видов машин и механизмов, проводить любые мероприятия, связанные с большим скоплением людей, не занятых выполнением разрешенных в установленном порядке работ (в охранных зонах воздушных линий электропередачи); (в ред. Постановления Правительства РФ от 26.08.2013 N 736) з) использовать (запускать) любые летательные аппараты, в том числе воздушных змеев, спортивные модели летательных аппаратов (в охранных зонах воздушных линий электропередачи); и) бросать якоря с судов и осуществлять их проход с отданными якорями, цепями, лотами, волокушами и тралами (в охранных зонах подводных кабельных линий электропередачи); к) осуществлять проход судов с поднятыми стрелами кранов и других механизмов (в охранных зонах воздушных линий электропередачи).; Реестровый номер границы: 16:00-6.1042; Вид объекта реестра границ: Зона с особыми условиями использования территории; Вид зоны по документу: Охранная зона «КВЛ 110 кВ Жарков – Этилен II цепь»; Тип зоны: Охранная зона инженерных коммуникаций</p>
16:30:011801:233/27	189	<p>вид ограничения (обременения): ограничения прав на земельный участок, предусмотренные статьей 56 Земельного кодекса Российской Федерации; Срок действия: не установлен; реквизиты документа-основания: решение о согласовании границ охранной зоны объекта электросетевого хозяйства от 27.05.2022 № 43-17-2022/820 выдан: Федеральная служба по экологическому, технологическому, и атомному надзору; Содержание ограничения (обременения): Ограничения на использование объекта: В охранных зонах запрещается: а) набрасывать на провода и опоры воздушных линий электропередачи посторонние предметы, а также подниматься на опоры воздушных линий электропередачи; б) размещать любые объекты и предметы (материалы) в пределах созданных в соответствии с требованиями нормативно-технических документов проходов и подъездов для доступа к объектам электросетевого хозяйства, а также проводить любые работы и возводить сооружения, которые могут препятствовать доступу к объектам электросетевого хозяйства, без создания необходимых для такого доступа проходов и подъездов; в) находиться в пределах огороженной территории и помещениях распределительных устройств и подстанций, открывать двери и люки распределительных устройств и подстанций, производить переключения и подключения в электрических сетях (указанное требование не распространяется на работников, занятых выполнением разрешенных в установленном порядке работ), разводить огонь в пределах охранных зон вводных и распределительных устройств, подстанций, воздушных линий электропередачи, а также в охранных зонах кабельных линий электропередачи; г) размещать свалки; д) производить работы ударными механизмами, сбрасывать тяжести массой свыше 5 тонн, производить сброс и слив едких и коррозионных веществ и горюче-смазочных материалов (в охранных зонах подземных кабельных линий электропередачи); е) складировать или размещать хранилища любых, в том числе горюче-смазочных, материалов; ж) размещать детские и спортивные площадки, стадионы, рынки, торговые точки, полевые станы, загоны для скота, гаражи и стоянки всех видов машин и механизмов, проводить любые мероприятия, связанные с большим скоплением людей, не занятых</p>

полное наименование должности	 ДОКУМЕНТ ПОДПИСАН ЭЛЕКТРОННОЙ ПОДПИСЬЮ Сертификат: 00BВ056B7401CB38D2B3576ACDC8425108 Владелец: ФЕДЕРАЛЬНАЯ СЛУЖБА ГОСУДАРСТВЕННОЙ РЕГИСТРАЦИИ, КАДАСТРА И КАРТОГРАФИИ Действителен: с 27.06.2023 по 19.09.2024	инициалы, фамилия

Земельный участок			
вид объекта недвижимости			
Лист № 23 раздела 4.1	Всего листов раздела 4.1: 29	Всего разделов: 8	Всего листов выписки: 128
22.08.2023г. № КУВИ-001/2023-191704260			
Кадастровый номер:		16:30:011801:233	

		выполнением разрешенных в установленном порядке работ (в охранных зонах воздушных линий электропередачи); (в ред. Постановления Правительства РФ от 26.08.2013 N 736) з) использовать (запускать) любые летательные аппараты, в том числе воздушных змеев, спортивные модели летательных аппаратов (в охранных зонах воздушных линий электропередачи); и) бросать якоря с судов и осуществлять их проход с отданными якорями, цепями, лотами, волокушами и тралами (в охранных зонах подводных кабельных линий электропередачи); к) осуществлять проход судов с поднятыми стрелами кранов и других механизмов (в охранных зонах воздушных линий электропередачи).; Реестровый номер границы: 16:00-6.1774; Вид объекта реестра границ: Зона с особыми условиями использования территории; Вид зоны по документу: Охранная зона «КВЛ 110 кВ Жарков – ГПП 3,4,5»; Тип зоны: Охранная зона инженерных коммуникаций
16:30:011801:233/28	216	вид ограничения (обременения): ограничения прав на земельный участок, предусмотренные статьей 56 Земельного кодекса Российской Федерации; Срок действия: не установлен; реквизиты документа-основания: решение о согласовании границ охранной зоны объекта элетросетевого хозяйства от 27.05.2022 № 43-17-2022/818 выдан: Федеральная служба по экологическому, технологическому, и атомному надзору; Содержание ограничения (обременения): Ограничения на использование объекта: В охранных зонах запрещается: а) набрасывать на провода и опоры воздушных линий электропередачи посторонние предметы, а также подниматься на опоры воздушных линий электропередачи; б) размещать любые объекты и предметы (материалы) в пределах созданных в соответствии с требованиями нормативно-технических документов проходов и подъездов для доступа к объектам электросетевого хозяйства, а также проводить любые работы и возводить сооружения, которые могут препятствовать доступу к объектам электросетевого хозяйства, без создания необходимых для такого доступа проходов и подъездов; в) находиться в пределах огороженной территории и помещениях распределительных устройств и подстанций, открывать двери и люки распределительных устройств и подстанций, производить переключения и подключения в электрических сетях (указанное требование не распространяется на работников, занятых выполнением разрешенных в установленном порядке работ), разводить огонь в пределах охранных зон вводных и распределительных устройств, подстанций, воздушных линий электропередачи, а также в охранных зонах кабельных линий электропередачи; г) размещать свалки; д) производить работы ударными механизмами, сбрасывать тяжести массой свыше 5 тонн, производить сброс и слив едких и коррозионных веществ и горюче-смазочных материалов (в охранных зонах подземных кабельных линий электропередачи); е) складировать или размещать хранилища любых, в том числе горюче-смазочных, материалов; ж) размещать детские и спортивные площадки, стадионы, рынки, торговые точки, полевые станы, загоны для скота, гаражи и стоянки всех видов машин и механизмов, проводить любые мероприятия, связанные с большим скоплением людей, не занятых выполнением разрешенных в установленном порядке работ (в охранных зонах воздушных линий электропередачи); (в ред. Постановления Правительства РФ от 26.08.2013 N 736) з) использовать (запускать) любые летательные аппараты, в том числе воздушных змеев, спортивные модели летательных аппаратов (в охранных зонах воздушных линий электропередачи); и)

полное наименование должности		 ДОКУМЕНТ ПОДПИСАН ЭЛЕКТРОННОЙ ПОДПИСЬЮ Сертификат: 00B056B7401CB38D2B3576ACDC8425108 Владелец: ФЕДЕРАЛЬНАЯ СЛУЖБА ГОСУДАРСТВЕННОЙ РЕГИСТРАЦИИ, КАДАСТРА И КАРТОГРАФИИ Действителен: с 27.06.2023 по 19.09.2024	инициалы, фамилия

Земельный участок			
вид объекта недвижимости			
Лист № 24 раздела 4.1	Всего листов раздела 4.1: 29	Всего разделов: 8	Всего листов выписки: 128
22.08.2023г. № КУВИ-001/2023-191704260			
Кадастровый номер:		16:30:011801:233	

		бросать якоря с судов и осуществлять их проход с отданными якорями, цепями, лотами, волокушами и тралами (в охранных зонах подводных кабельных линий электропередачи); к) осуществлять проход судов с поднятыми стрелами кранов и других механизмов (в охранных зонах воздушных линий электропередачи); Реестровый номер границы: 16:00-6.4275; Вид объекта реестра границ: Зона с особыми условиями использования территории; Вид зоны по документу: Охранная зона «КВЛ 110 кВ Нижнекамская – Жарков II цепь»; Тип зоны: Охранная зона инженерных коммуникаций
16:30:011801:233/29	166	вид ограничения (обременения): ограничения прав на земельный участок, предусмотренные статьей 56 Земельного кодекса Российской Федерации; Срок действия: не установлен; реквизиты документа-основания: решение о согласовании границ охранной зоны объекта элетросетевого хозяйства от 27.05.2022 № 43-17-2022/830 выдан: Федеральная служба по экологическому, технологическому, и атомному надзору; Содержание ограничения (обременения): Ограничения на использование объекта: В охранных зонах запрещается: а) набрасывать на провода и опоры воздушных линий электропередачи посторонние предметы, а также подниматься на опоры воздушных линий электропередачи; б) размещать любые объекты и предметы (материалы) в пределах созданных в соответствии с требованиями нормативно-технических документов проходов и подъездов для доступа к объектам электросетевого хозяйства, а также проводить любые работы и возводить сооружения, которые могут препятствовать доступу к объектам электросетевого хозяйства, без создания необходимых для такого доступа проходов и подъездов; в) находиться в пределах огороженной территории и помещениях распределительных устройств и подстанций, открывать двери и люки распределительных устройств и подстанций, производить переключения и подключения в электрических сетях (указанное требование не распространяется на работников, занятых выполнением разрешенных в установленном порядке работ), разводить огонь в пределах охранных зон вводных и распределительных устройств, подстанций, воздушных линий электропередачи, а также в охранных зонах кабельных линий электропередачи; г) размещать свалки; д) производить работы ударными механизмами, сбрасывать тяжести массой свыше 5 тонн, производить сброс и слив едких и коррозионных веществ и горюче-смазочных материалов (в охранных зонах подземных кабельных линий электропередачи); е) складировать или размещать хранилища любых, в том числе горюче-смазочных, материалов; ж) размещать детские и спортивные площадки, стадионы, рынки, торговые точки, полевые станы, загоны для скота, гаражи и стоянки всех видов машин и механизмов, проводить любые мероприятия, связанные с большим скоплением людей, не занятых выполнением разрешенных в установленном порядке работ (в охранных зонах воздушных линий электропередачи); (в ред. Постановления Правительства РФ от 26.08.2013 N 736) з) использовать (запускать) любые летательные аппараты, в том числе воздушных змеев, спортивные модели летательных аппаратов (в охранных зонах воздушных линий электропередачи); и) бросать якоря с судов и осуществлять их проход с отданными якорями, цепями, лотами, волокушами и тралами (в охранных зонах подводных кабельных линий электропередачи); к) осуществлять проход судов с поднятыми стрелами кранов и других механизмов (в охранных зонах воздушных линий электропередачи); Реестровый номер границы: 16:00-6.3558; Вид объекта

полное наименование должности		 ДОКУМЕНТ ПОДПИСАН ЭЛЕКТРОННОЙ ПОДПИСЬЮ Сертификат: 00B056B7401CB38D2B3576ACDC8425108 Владелец: ФЕДЕРАЛЬНАЯ СЛУЖБА ГОСУДАРСТВЕННОЙ РЕГИСТРАЦИИ, КАДАСТРА И КАРТОГРАФИИ Действителен: с 27.06.2023 по 19.09.2024	инициалы, фамилия

Земельный участок			
вид объекта недвижимости			
Лист № 25 раздела 4.1	Всего листов раздела 4.1: 29	Всего разделов: 8	Всего листов выписки: 128
22.08.2023г. № КУВИ-001/2023-191704260			
Кадастровый номер:		16:30:011801:233	
		реестра границ: Зона с особыми условиями использования территории; Вид зоны по документу: Охранная зона «КВЛ 110 кВ Жарков – ГПП 10»; Тип зоны: Охранная зона инженерных коммуникаций	
16:30:011801:233/30	248	вид ограничения (обременения): ограничения прав на земельный участок, предусмотренные статьей 56 Земельного кодекса Российской Федерации; Срок действия: не установлен; реквизиты документа-основания: решение о согласовании границ охранной зоны объекта элетросетевого хозяйства от 27.05.2022 № 43-17-2022/817 выдан: Федеральная служба по экологическому, технологическому, и атомному надзору; Содержание ограничения (обременения): Ограничения на использование объекта: В охранных зонах запрещается: а) набрасывать на провода и опоры воздушных линий электропередачи посторонние предметы, а также подниматься на опоры воздушных линий электропередачи; б) размещать любые объекты и предметы (материалы) в пределах созданных в соответствии с требованиями нормативно-технических документов проходов и подъездов для доступа к объектам электросетевого хозяйства, а также проводить любые работы и возводить сооружения, которые могут препятствовать доступу к объектам электросетевого хозяйства, без создания необходимых для такого доступа проходов и подъездов; в) находиться в пределах огороженной территории и помещениях распределительных устройств и подстанций, открывать двери и люки распределительных устройств и подстанций, производить переключения и подключения в электрических сетях (указанное требование не распространяется на работников, занятых выполнением разрешенных в установленном порядке работ), разводить огонь в пределах охранных зон вводных и распределительных устройств, подстанций, воздушных линий электропередачи, а также в охранных зонах кабельных линий электропередачи; г) размещать свалки; д) производить работы ударными механизмами, сбрасывать тяжести массой свыше 5 тонн, производить сброс и слив едких и коррозионных веществ и горюче-смазочных материалов (в охранных зонах подземных кабельных линий электропередачи); е) складировать или размещать хранилища любых, в том числе горюче-смазочных, материалов; ж) размещать детские и спортивные площадки, стадионы, рынки, торговые точки, полевые станы, загоны для скота, гаражи и стоянки всех видов машин и механизмов, проводить любые мероприятия, связанные с большим скоплением людей, не занятых выполнением разрешенных в установленном порядке работ (в охранных зонах воздушных линий электропередачи); (в ред. Постановления Правительства РФ от 26.08.2013 N 736) з) использовать (запускать) любые летательные аппараты, в том числе воздушных змеев, спортивные модели летательных аппаратов (в охранных зонах воздушных линий электропередачи); и) бросать якоря с судов и осуществлять их проход с отданными якорями, цепями, лотами, волокушами и тралами (в охранных зонах подводных кабельных линий электропередачи); к) осуществлять проход судов с поднятыми стрелами кранов и других механизмов (в охранных зонах воздушных линий электропередачи).; Реестровый номер границы: 16:00-6.3756; Вид объекта реестра границ: Зона с особыми условиями использования территории; Вид зоны по документу: Охранная зона «КВЛ 110 кВ Жарков – ГПП 1,2,9»; Тип зоны: Охранная зона инженерных коммуникаций	
16:30:011801:233/31	192	вид ограничения (обременения): ограничения прав на земельный участок, предусмотренные статьей 56 Земельного кодекса	



ДОКУМЕНТ ПОДПИСАН
ЭЛЕКТРОННОЙ ПОДПИСЬЮ

Сертификат: 00BV056B7401CB38D2B3576ACDC8425108

Владелец: ФЕДЕРАЛЬНАЯ СЛУЖБА ГОСУДАРСТВЕННОЙ
РЕГИСТРАЦИИ, КАДАСТРА И КАРТОГРАФИИ
Действителен: с 27.06.2023 по 19.09.2024

полное наименование должности

инициалы, фамилия

Земельный участок			
вид объекта недвижимости			
Лист № 26 раздела 4.1	Всего листов раздела 4.1: 29	Всего разделов: 8	Всего листов выписки: 128
22.08.2023г. № КУВИ-001/2023-191704260			
Кадастровый номер:		16:30:011801:233	
		<p>Российской Федерации; Срок действия: не установлен; реквизиты документа-основания: решение о согласовании границ охранной зоны объекта элетросетевого хозяйства от 27.05.2022 № 43-17-2022/825 выдан: Федеральная служба по экологическому, технологическому, и атомному надзору; Содержание ограничения (обременения): Ограничения на использование объекта: В охранных зонах запрещается: а) набрасывать на провода и опоры воздушных линий электропередачи посторонние предметы, а также подниматься на опоры воздушных линий электропередачи; б) размещать любые объекты и предметы (материалы) в пределах созданных в соответствии с требованиями нормативно-технических документов проходов и подъездов для доступа к объектам электросетевого хозяйства, а также проводить любые работы и возводить сооружения, которые могут препятствовать доступу к объектам электросетевого хозяйства, без создания необходимых для такого доступа проходов и подъездов; в) находиться в пределах огороженной территории и помещениях распределительных устройств и подстанций, открывать двери и люки распределительных устройств и подстанций, производить переключения и подключения в электрических сетях (указанное требование не распространяется на работников, занятых выполнением разрешенных в установленном порядке работ), разводить огонь в пределах охранных зон вводных и распределительных устройств, подстанций, воздушных линий электропередачи, а также в охранных зонах кабельных линий электропередачи; г) размещать свалки; д) производить работы ударными механизмами, сбрасывать тяжести массой свыше 5 тонн, производить сброс и слив едких и коррозионных веществ и горюче-смазочных материалов (в охранных зонах подземных кабельных линий электропередачи); е) складировать или размещать хранилища любых, в том числе горюче-смазочных, материалов; ж) размещать детские и спортивные площадки, стадионы, рынки, торговые точки, полевые станы, загоны для скота, гаражи и стоянки всех видов машин и механизмов, проводить любые мероприятия, связанные с большим скоплением людей, не занятых выполнением разрешенных в установленном порядке работ (в охранных зонах воздушных линий электропередачи); (в ред. Постановления Правительства РФ от 26.08.2013 N 736) з) использовать (запускать) любые летательные аппараты, в том числе воздушных змеев, спортивные модели летательных аппаратов (в охранных зонах воздушных линий электропередачи); и) бросать якоря с судов и осуществлять их проход с отданными якорями, цепями, лотами, волокушами и тралами (в охранных зонах подводных кабельных линий электропередачи); к) осуществлять проход судов с поднятыми стрелами кранов и других механизмов (в охранных зонах воздушных линий электропередачи).; Реестровый номер границы: 16:00-6.21; Вид объекта реестра границ: Зона с особыми условиями использования территории; Вид зоны по документу: Охранная зона «КВЛ 110 кВ Жарков – ГПП 6,7»; Тип зоны: Охранная зона инженерных коммуникаций</p>	
16:30:011801:233/32	7809	<p>вид ограничения (обременения): ограничения прав на земельный участок, предусмотренные статьей 56 Земельного кодекса Российской Федерации; Срок действия: не установлен; реквизиты документа-основания: решение о согласовании границ охранной зоны объекта электросетевого хозяйства от 03.08.2022 № 43-17-2022/1325 выдан: Федеральная служба по экологическому, технологическому, и атомному надзору; Содержание ограничения (обременения): Ограничения на</p>	

полное наименование должности		 ДОКУМЕНТ ПОДПИСАН ЭЛЕКТРОННОЙ ПОДПИСЬЮ Сертификат: 00B056B7401CB38D2B3576ACDC8425108 Владелец: ФЕДЕРАЛЬНАЯ СЛУЖБА ГОСУДАРСТВЕННОЙ РЕГИСТРАЦИИ, КАДАСТРА И КАРТОГРАФИИ Действителен: с 27.06.2023 по 19.09.2024	инициалы, фамилия

Земельный участок			
вид объекта недвижимости			
Лист № 27 раздела 4.1	Всего листов раздела 4.1: 29	Всего разделов: 8	Всего листов выписки: 128
22.08.2023г. № КУВИ-001/2023-191704260			
Кадастровый номер:		16:30:011801:233	
		<p>использование объекта: В охранных зонах запрещается: а) набрасывать на провода и опоры воздушных линий электропередачи посторонние предметы, а также подниматься на опоры воздушных линий электропередачи; б) размещать любые объекты и предметы (материалы) в пределах созданных в соответствии с требованиями нормативно-технических документов проходов и подъездов для доступа к объектам электросетевого хозяйства, а также проводить любые работы и возводить сооружения, которые могут препятствовать доступу к объектам электросетевого хозяйства, без создания необходимых для такого доступа проходов и подъездов; в) находиться в пределах огороженной территории и помещениях распределительных устройств и подстанций, открывать двери и люки распределительных устройств и подстанций, производить переключения и подключения в электрических сетях (указанное требование не распространяется на работников, занятых выполнением разрешенных в установленном порядке работ), разводить огонь в пределах охранных зон вводных и распределительных устройств, подстанций, воздушных линий электропередачи, а также в охранных зонах кабельных линий электропередачи; г) размещать свалки; д) производить работы ударными механизмами, сбрасывать тяжести массой свыше 5 тонн, производить сброс и слив едких и коррозионных веществ и горюче-смазочных материалов (в охранных зонах подземных кабельных линий электропередачи); е) складировать или размещать хранилища любых, в том числе горюче-смазочных, материалов; ж) размещать детские и спортивные площадки, стадионы, рынки, торговые точки, полевые станы, загоны для скота, гаражи и стоянки всех видов машин и механизмов, проводить любые мероприятия, связанные с большим скоплением людей, не занятых выполнением разрешенных в установленном порядке работ (в охранных зонах воздушных линий электропередачи); (в ред. Постановления Правительства РФ от 26.08.2013 N 736) з) использовать (запускать) любые летательные аппараты, в том числе воздушных змеев, спортивные модели летательных аппаратов (в охранных зонах воздушных линий электропередачи); и) бросать якоря с судов и осуществлять их проход с отданными якорями, цепями, лотами, волокушами и тралами (в охранных зонах подводных кабельных линий электропередачи); к) осуществлять проход судов с поднятыми стрелами кранов и других механизмов (в охранных зонах воздушных линий электропередачи).; Реестровый номер границы: 16:00-6.3810; Вид объекта реестра границ: Зона с особыми условиями использования территории; Вид зоны по документу: Охранная зона «ВКЛ 10 кВ Жарков – РП-01 1, 2 цепь»; Тип зоны: Охранная зона инженерных коммуникаций</p>	
16:30:011801:233/33	70754	<p>вид ограничения (обременения): ограничения прав на земельный участок, предусмотренные статьей 56 Земельного кодекса Российской Федерации; Срок действия: не установлен; реквизиты документа-основания: решение от 17.03.2023 № 50-РС33 выдан: Заместитель руководителя Федеральной службы по надзору в сфере защиты прав потребителей и благополучия человека; Содержание ограничения (обременения): В соответствии с Постановлением Правительства Российской Федерации от 03.03.2018 г. №222 «Об утверждении правил установления санитарно-защитных зон и использования земельных участков, расположенных в границах санитарно-защитных зон» в границах указанной санитарно-защитной зоны не допускается использования земельных участков в целях: а) размещения жилой застройки, объектов образовательного и медицинского</p>	



ДОКУМЕНТ ПОДПИСАН
ЭЛЕКТРОННОЙ ПОДПИСЬЮ

Сертификат: 00BV056B7401CB38D2B3576ACDC8425108

Владелец: ФЕДЕРАЛЬНАЯ СЛУЖБА ГОСУДАРСТВЕННОЙ
РЕГИСТРАЦИИ, КАДАСТРА И КАРТОГРАФИИ
Действителен: с 27.06.2023 по 19.09.2024

полное наименование должности

инициалы, фамилия

Земельный участок			
вид объекта недвижимости			
Лист № 28 раздела 4.1	Всего листов раздела 4.1: 29	Всего разделов: 8	Всего листов выписки: 128
22.08.2023г. № КУВИ-001/2023-191704260			
Кадастровый номер:		16:30:011801:233	
		назначения, спортивных сооружений открытого типа, организаций отдыха детей и их оздоровления, зон рекреационного назначения и для ведения садоводства; б) размещения объектов для производства и хранения лекарственных средств, объектов пищевых отраслей промышленности, оптовых складов продовольственного сырья и пищевой продукции, комплексов водопроводных сооружений для подготовки и хранения питьевой воды, использования земельных участков в целях производства, хранения и переработки сельскохозяйственной продукции, предназначенной для дальнейшего использования в качестве пищевой продукции.; Реестровый номер границы: 16:00-6.4457; Вид объекта реестра границ: Зона с особыми условиями использования территории; Вид зоны по документу: Санитарно-защитная зона для АО «ТАИФ-НК»; Тип зоны: Санитарно-защитная зона предприятий, сооружений и иных объектов; Номер: б/н	
	Весь	вид ограничения (обременения): ограничения прав на земельный участок, предусмотренные статьей 56 Земельного кодекса Российской Федерации; Срок действия: не установлен; реквизиты документа-основания: доверенность от 28.04.2017 № 1-8/433 выдан: Генеральный директор; Содержание ограничения (обременения): В соответствии с пунктами 5а, 5б Постановления Правительства РФ от 3 марта 2018 г. N 222: 5а)размещения жилой застройки, объектов образовательного и медицинского назначения, спортивных сооружений открытого типа, организаций отдыха детей и их оздоровления, зон рекреационного назначения и для ведения дачного хозяйства и садоводства;5б)размещения объектов для производства и хранения лекарственных средств, объектов пищевых отраслей промышленности, оптовых складов продовольственного сырья и пищевой продукции, комплексов водопроводных сооружений для подготовки и хранения питьевой воды, использования земельных участков в целях производства, хранения и переработки сельскохозяйственной продукции, предназначенной для дальнейшего использования в качестве пищевой продукции, если химическое, физическое и (или) биологическое воздействие объекта, в отношении которого установлена санитарно-защитная зона, приведет к нарушению качества и безопасности таких средств, сырья, воды и продукции в соответствии с установленными к ним требованиями.; Реестровый номер границы: 16.00.2.3757	
	Весь	вид ограничения (обременения): ограничения прав на земельный участок, предусмотренные статьей 56 Земельного кодекса Российской Федерации; Срок действия: не установлен; реквизиты документа-основания: приказ Росавиации от 18.02.2020 № 195-П "Об установлении приаэродромной территории аэродрома Бегишево (Нижекамск)"я на приаэродромной территории подзон и Правил разрешения разногласий, возникающих между высшими исполнительными органами государственной власти субъектов Российской Федерации и уполномоченными Правительством Российской Федерации федеральными органами исполнительной власти при согласовании проекта решения об установлении приаэродромной территории» №1460 от 02.12.2017 от 18.02.2020 № 195-П выдан: ФЕДЕРАЛЬНОЕ АГЕНТСТВО ВОЗДУШНОГО ТРАНСПОРТА (Росавиация); Содержание ограничения (обременения): В пределах шестой подзоны приаэродромной территории запрещается размещать объекты, способствующие привлечению и массовому скоплению птиц. К таким объектам относятся: объекты размещения отходов, скотомогильники, фермы, зернохранилища,	



ДОКУМЕНТ ПОДПИСАН
ЭЛЕКТРОННОЙ ПОДПИСЬЮ

Сертификат: 00B056B7401CB38D2B3576ACDC8425108

Владелец: ФЕДЕРАЛЬНАЯ СЛУЖБА ГОСУДАРСТВЕННОЙ
РЕГИСТРАЦИИ, КАДАСТРА И КАРТОГРАФИИ
Действителен: с 27.06.2023 по 19.09.2024

полное наименование должности

инициалы, фамилия

Земельный участок			
вид объекта недвижимости			
Лист № 29 раздела 4.1	Всего листов раздела 4.1: 29	Всего разделов: 8	Всего листов выписки: 128
22.08.2023г. № КУВИ-001/2023-191704260			
Кадастровый номер:		16:30:011801:233	
		<p>элеваторы, продуктовые склады, прочие складские помещения, предназначенные для хранения продуктов, теплицы, птицефермы, зверофермы, животноводческие предприятия и другие объекты привлекательные для птиц наличием открытых источников корма. Запрещаются сельскохозяйственные работы на территории аэродрома, за исключением сенокосения. Размещение объектов, потенциально являющихся местами скопления птиц (или сохранение существующих объектов, с выявленными местами скопления птиц) на приаэродромной территории в границах шестой подзоны, допустимо в случае выполнения орнитологического обследования и подготовки заключения по оценке влияния объекта на безопасность полётов, а также при подтверждении регулярного дальнейшего проведения мероприятий по предотвращению скопления птиц на объекте.; Реестровый номер границы: 16:39-6.2606; Вид объекта реестра границ: Зона с особыми условиями использования территории; Вид зоны по документу: Шестая подзона Приаэродромной территории АО «АЭРОПОРТ БЕГИШЕВО»; Тип зоны: Охранная зона транспорта</p>	

		ДОКУМЕНТ ПОДПИСАН ЭЛЕКТРОННОЙ ПОДПИСЬЮ			
		Сертификат: 00BV056B7401CB38D2B3576ACDC8425108			
полное наименование должности		Владелец: ФЕДЕРАЛЬНАЯ СЛУЖБА ГОСУДАРСТВЕННОЙ РЕГИСТРАЦИИ, КАДАСТРА И КАРТОГРАФИИ		инициалы, фамилия	
		Действителен: с 27.06.2023 по 19.09.2024			

Выписка из Единого государственного реестра недвижимости об объекте недвижимости
Сведения о частях земельного участка

Земельный участок			
вид объекта недвижимости			
Лист № 1 раздела 4.2	Всего листов раздела 4.2: 40	Всего разделов: 8	Всего листов выписки: 128
22.08.2023г. № КУВИ-001/2023-191704260			
Кадастровый номер:		16:30:011801:233	

Сведения о характерных точках границы части (частей) земельного участка				
Учетный номер части: 16:30:011801:233/1				
Система координат МСК-16				
Номер точки	Координаты, м		Описание закрепления на местности	Средняя квадратичная погрешность определения координат характерных точек границ земельного участка, м
	X	Y		
1	2	3	4	5
1	451443.83	2296593.66	-	-
2	451446.59	2296598.49	-	-
3	451581.46	2296634.59	-	0.02
4	451595.01	2296653.27	-	-
5	451597.9	2296654.09	-	-
6	451600.8	2296652.03	-	-
7	451584.71	2296629.73	-	-
1	451443.83	2296593.66	-	-

		ДОКУМЕНТ ПОДПИСАН ЭЛЕКТРОННОЙ ПОДПИСЬЮ		
полное наименование должности		Сертификат: 00BV056B7401CB38D2B3576ACDC8425108		инициалы, фамилия
		Владелец: ФЕДЕРАЛЬНАЯ СЛУЖБА ГОСУДАРСТВЕННОЙ РЕГИСТРАЦИИ, КАДАСТРА И КАРТОГРАФИИ		
		Действителен: с 27.06.2023 по 19.09.2024		

Земельный участок				
вид объекта недвижимости				
Лист № 2 раздела 4.2		Всего листов раздела 4.2: 40		Всего разделов: 8
Всего листов выписки: 128				
22.08.2023г. № КУВИ-001/2023-191704260				
Кадастровый номер:			16:30:011801:233	
Сведения о характерных точках границы части (частей) земельного участка				
Учетный номер части: 16:30:011801:233/2				
Система координат МСК-16				
Номер точки	Координаты, м		Описание закрепления на местности	Средняя квадратичная погрешность определения координат характерных точек границ земельного участка, м
	X	Y		
1	2	3	4	5
1	452103.9	2296722.56	-	-
2	452101.73	2296721.95	-	-
3	452109.3	2296753.27	-	0.1
4	452106.23	2296759.52	-	0.1
5	452113.85	2296791.23	-	0.1
6	452115.15	2296791.94	-	0.1
7	452115.79	2296790.76	-	0.1
8	452108.28	2296759.75	-	0.1
9	452111.36	2296753.43	-	0.1
1	452103.9	2296722.56	-	-



ДОКУМЕНТ ПОДПИСАН
ЭЛЕКТРОННОЙ ПОДПИСЬЮ

Сертификат: 00BV056B7401CB38D2B3576ACDC8425108

Владелец: ФЕДЕРАЛЬНАЯ СЛУЖБА ГОСУДАРСТВЕННОЙ
РЕГИСТРАЦИИ, КАДАСТРА И КАРТОГРАФИИ
Действителен: с 27.06.2023 по 19.09.2024

полное наименование должности

инициалы, фамилия

Земельный участок			
вид объекта недвижимости			
Лист № 3 раздела 4.2	Всего листов раздела 4.2: 40	Всего разделов: 8	Всего листов выписки: 128

22.08.2023г. № КУВИ-001/2023-191704260

Кадастровый номер: 16:30:011801:233

Сведения о характерных точках границы части (частей) земельного участка				
Учетный номер части: 16:30:011801:233/3				
Система координат МСК-16				
Номер точки	Координаты, м		Описание закрепления на местности	Средняя квадратичная погрешность определения координат характерных точек границ земельного участка, м
	X	Y		
1	2	3	4	5
1	452104.23	2296722.66	-	-
2	452101.52	2296721.89	-	-
3	452109.31	2296754.09	-	0.1
4	452114.84	2296758.21	-	0.1
5	452122.34	2296789.17	-	0.1
6	452123.82	2296790.11	-	0.1
7	452124.79	2296788.58	-	0.1
8	452117.05	2296756.84	-	0.1
9	452111.48	2296752.64	-	0.1
1	452104.23	2296722.66	-	-



ДОКУМЕНТ ПОДПИСАН
ЭЛЕКТРОННОЙ ПОДПИСЬЮ

Сертификат: 00BV056B7401CB38D2B3576ACDC8425108

Владелец: ФЕДЕРАЛЬНАЯ СЛУЖБА ГОСУДАРСТВЕННОЙ
РЕГИСТРАЦИИ, КАДАСТРА И КАРТОГРАФИИ
Действителен: с 27.06.2023 по 19.09.2024

полное наименование должности

инициалы, фамилия

Земельный участок			
вид объекта недвижимости			

Лист № 4 раздела 4.2	Всего листов раздела 4.2: 40	Всего разделов: 8	Всего листов выписки: 128
----------------------	------------------------------	-------------------	---------------------------

22.08.2023г. № КУВИ-001/2023-191704260

Кадастровый номер: 16:30:011801:233

Сведения о характерных точках границы части (частей) земельного участка			
Учетный номер части: 16:30:011801:233/4			
Система координат МСК-16			

Номер точки	Координаты, м		Описание закрепления на местности	Средняя квадратичная погрешность определения координат характерных точек границ земельного участка, м
	X	Y		
1	2	3	4	5
1	451748.36	2296573.45	-	-
2	451739.97	2296571.36	-	-
3	451750.97	2296617.9	-	-
4	451865.19	2296698.01	-	-
5	451866.76	2296704.5	-	-
6	451745.61	2296619.52	-	-
7	451745.85	2296620.5	-	0.1
8	451748.77	2296623.68	-	0.1
9	451859.89	2296701.63	-	0.1
10	451878.4	2296777.43	-	-
11	451885.68	2296782.53	-	-
12	451892.58	2296811.02	-	-
13	451891.7	2296812.46	-	-
14	451890.18	2296815.66	-	-
15	451889.16	2296821.51	-	-
16	451902.19	2296874.88	-	-
17	451921.07	2296873.78	-	-
18	451922.75	2296876.17	-	-
19	451883.87	2296716.5	-	-
20	451876.68	2296711.45	-	-
21	451872.25	2296693.19	-	-
22	451758.05	2296613.09	-	-
23	451753.58	2296594.57	-	-
1	451748.36	2296573.45	-	-



ДОКУМЕНТ ПОДПИСАН
ЭЛЕКТРОННОЙ ПОДПИСЬЮ

Сертификат: 00BV056B7401CB38D2B3576ACDC8425108

Владелец: ФЕДЕРАЛЬНАЯ СЛУЖБА ГОСУДАРСТВЕННОЙ
РЕГИСТРАЦИИ, КАДАСТРА И КАРТОГРАФИИ
Действителен: с 27.06.2023 по 19.09.2024

полное наименование должности

инициалы, фамилия

Земельный участок

вид объекта недвижимости

Лист № 5 раздела 4.2

Всего листов раздела 4.2: 40

Всего разделов: 8

Всего листов выписки: 128

22.08.2023г. № КУВИ-001/2023-191704260

Кадастровый номер:

16:30:011801:233

1	2	3	4	5
1	452035.41	2296874.23	-	0.1
2	452033.94	2296874.82	-	0.1
3	452034.11	2296876.2	-	0.1
4	452035.48	2296877.24	-	0.1
5	452038.05	2296890.46	-	0.1
6	452032.16	2296890.66	-	0.1
7	452028.33	2296879.17	-	0.1
8	452029.81	2296877.85	-	0.1
9	452029.95	2296876.35	-	0.1
10	452028.19	2296876.15	-	0.1
11	452025.46	2296878.47	-	0.1
12	452027.78	2296887.43	-	0.1
13	452029.84	2296891.58	-	0.1
14	452025.23	2296900.18	-	0.1
15	452027.94	2296914.5	-	0.1
16	452025.84	2296927.82	-	0.1
17	452005.19	2296935.21	-	0.1
18	451964.31	2296933.59	-	0.1
19	451961.99	2296932.04	-	-
20	451977.07	2296953.51	-	-
21	451985.29	2296948.43	-	-
22	451999.25	2296948.87	-	-
23	452004	2296954.91	-	-
24	452008.62	2296955.1	-	0.1
25	452040.56	2296943.42	-	0.1
26	452043.93	2296939.33	-	0.1
27	452050.34	2296900.71	-	0.1
28	452049.36	2296895.4	-	0.1
29	452040.44	2296889.85	-	0.1



ДОКУМЕНТ ПОДПИСАН
ЭЛЕКТРОННОЙ ПОДПИСЬЮ

Сертификат: 00BV056B7401CB38D2B3576ACDC8425108

Владелец: ФЕДЕРАЛЬНАЯ СЛУЖБА ГОСУДАРСТВЕННОЙ

РЕГИСТРАЦИИ, КАДАСТРА И КАРТОГРАФИИ

Действителен: с 27.06.2023 по 19.09.2024

полное наименование должности

инициалы, фамилия

Земельный участок					
вид объекта недвижимости					
Лист № 6 раздела 4.2		Всего листов раздела 4.2: 40		Всего разделов: 8	Всего листов выписки: 128
22.08.2023г. № КУВИ-001/2023-191704260					
Кадастровый номер:			16:30:011801:233		
1	2	3	4	5	
30	452039.8	2296884.23	-	0.1	
31	452037.63	2296875.78	-	0.1	
1	452035.41	2296874.23	-	0.1	



ДОКУМЕНТ ПОДПИСАН
ЭЛЕКТРОННОЙ ПОДПИСЬЮ

Сертификат: 00BV056B7401CB38D2B3576ACDC8425108

Владелец: ФЕДЕРАЛЬНАЯ СЛУЖБА ГОСУДАРСТВЕННОЙ
РЕГИСТРАЦИИ, КАДАСТРА И КАРТОГРАФИИ
Действителен: с 27.06.2023 по 19.09.2024

полное наименование должности

инициалы, фамилия

Земельный участок				
вид объекта недвижимости				
Лист № 7 раздела 4.2		Всего листов раздела 4.2: 40		Всего разделов: 8
Всего листов выписки: 128				
22.08.2023г. № КУВИ-001/2023-191704260				
Кадастровый номер:		16:30:011801:233		
Сведения о характерных точках границы части (частей) земельного участка				
Учетный номер части: 16:30:011801:233/5				
Система координат МСК-16				
Номер точки	Координаты, м		Описание закрепления на местности	Средняя квадратичная погрешность определения координат характерных точек границ земельного участка, м
	X	Y		
1	2	3	4	5
1	452086.45	2296717.61	-	-
2	452084.31	2296717.01	-	-
3	452091.81	2296757.43	-	0.1
4	452088.89	2296764.55	-	0.1
5	452096.52	2296795.83	-	0.1
6	452098.34	2296795.33	-	0.1
7	452090.94	2296764.61	-	0.1
8	452093.85	2296757.51	-	0.1
1	452086.45	2296717.61	-	-



ДОКУМЕНТ ПОДПИСАН
ЭЛЕКТРОННОЙ ПОДПИСЬЮ

Сертификат: 00BV056B7401CB38D2B3576ACDC8425108

Владелец: ФЕДЕРАЛЬНАЯ СЛУЖБА ГОСУДАРСТВЕННОЙ
РЕГИСТРАЦИИ, КАДАСТРА И КАРТОГРАФИИ
Действителен: с 27.06.2023 по 19.09.2024

полное наименование должности

инициалы, фамилия

Земельный участок			
вид объекта недвижимости			
Лист № 8 раздела 4.2	Всего листов раздела 4.2: 40	Всего разделов: 8	Всего листов выписки: 128

22.08.2023г. № КУВИ-001/2023-191704260

Кадастровый номер: 16:30:011801:233

Сведения о характерных точках границы части (частей) земельного участка				
Учетный номер части: 16:30:011801:233/6				
Система координат МСК-16				
Номер точки	Координаты, м		Описание закрепления на местности	Средняя квадратичная погрешность определения координат характерных точек границ земельного участка, м
	X	Y		
1	2	3	4	5
1	452142.7	2296733.56	-	-
2	452138.22	2296737.91	-	0.1
3	452137.88	2296739.11	-	0.1
4	452148.71	2296783.34	-	0.1
5	452150.32	2296784.33	-	0.1
6	452151.16	2296782.74	-	0.1
7	452140.5	2296739.21	-	0.1
8	452145.5	2296734.36	-	-
1	452142.7	2296733.56	-	-



ДОКУМЕНТ ПОДПИСАН
ЭЛЕКТРОННОЙ ПОДПИСЬЮ

Сертификат: 00BV056B7401CB38D2B3576ACDC8425108

Владелец: ФЕДЕРАЛЬНАЯ СЛУЖБА ГОСУДАРСТВЕННОЙ
РЕГИСТРАЦИИ, КАДАСТРА И КАРТОГРАФИИ
Действителен: с 27.06.2023 по 19.09.2024

полное наименование должности

инициалы, фамилия

Земельный участок			
вид объекта недвижимости			
Лист № 9 раздела 4.2	Всего листов раздела 4.2: 40	Всего разделов: 8	Всего листов выписки: 128

22.08.2023г. № КУВИ-001/2023-191704260

Кадастровый номер: 16:30:011801:233

Сведения о характерных точках границы части (частей) земельного участка			
Учетный номер части: 16:30:011801:233/7			
Система координат МСК-16			

Номер точки	Координаты, м		Описание закрепления на местности	Средняя квадратичная погрешность определения координат характерных точек границ земельного участка, м
	X	Y		
1	2	3	4	5
1	452337.78	2296788.87	-	-
2	452275.24	2296849.64	-	0.1
3	452262.85	2296844.16	-	0.1
4	452254.89	2296845.43	-	0.1
5	452093.17	2296906.41	-	0.1
6	452033.41	2296904.28	-	0.1
7	452033.33	2296883.71	-	0.1
8	452024.52	2296870.62	-	0.1
9	452001.69	2296871.42	-	0.1
10	451993.81	2296885.08	-	0.1
11	451993.46	2296927.36	-	0.1
12	451999.35	2296939.19	-	0.1
13	452010.32	2296943.37	-	0.1
14	452098.39	2296946.45	-	0.1
15	452103.52	2296945.26	-	0.1
16	452272.63	2296881.05	-	0.1
17	452281.57	2296868.05	-	0.1
18	452277.13	2296851.17	-	0.1
19	452340.52	2296789.64	-	-
1	452337.78	2296788.87	-	-



ДОКУМЕНТ ПОДПИСАН
ЭЛЕКТРОННОЙ ПОДПИСЬЮ

Сертификат: 00BV056B7401CB38D2B3576ACDC8425108

Владелец: ФЕДЕРАЛЬНАЯ СЛУЖБА ГОСУДАРСТВЕННОЙ
РЕГИСТРАЦИИ, КАДАСТРА И КАРТОГРАФИИ
Действителен: с 27.06.2023 по 19.09.2024

полное наименование должности

инициалы, фамилия

Земельный участок			
вид объекта недвижимости			
Лист № 10 раздела 4.2	Всего листов раздела 4.2: 40	Всего разделов: 8	Всего листов выписки: 128

22.08.2023г. № КУВИ-001/2023-191704260

Кадастровый номер: 16:30:011801:233

Сведения о характерных точках границы части (частей) земельного участка				
Учетный номер части: 16:30:011801:233/8				
Система координат МСК-16				
Номер точки	Координаты, м		Описание закрепления на местности	Средняя квадратичная погрешность определения координат характерных точек границ земельного участка, м
	X	Y		
1	2	3	4	5
1	451447.36	2296599.84	-	-
2	451448.78	2296602.32	-	-
3	451594.92	2296643.88	-	-
4	451593.04	2296641.27	-	-
1	451447.36	2296599.84	-	-
1	451742.77	2296619.88	-	-
2	451826.56	2296739.2	-	-
3	451916.57	2296802.46	-	0.1
4	451926.16	2296841.27	-	0.1
5	451940.19	2296854.95	-	0.1
6	451967.82	2296848.36	-	0.1
7	451973.55	2296825.84	-	0.1
8	451961.76	2296777.81	-	0.1
9	451956.14	2296769.54	-	0.1
1	451742.77	2296619.88	-	-



ДОКУМЕНТ ПОДПИСАН
ЭЛЕКТРОННОЙ ПОДПИСЬЮ

Сертификат: 00BV056B7401CB38D2B3576ACDC8425108

Владелец: ФЕДЕРАЛЬНАЯ СЛУЖБА ГОСУДАРСТВЕННОЙ
РЕГИСТРАЦИИ, КАДАСТРА И КАРТОГРАФИИ
Действителен: с 27.06.2023 по 19.09.2024

полное наименование должности

инициалы, фамилия

Земельный участок			
вид объекта недвижимости			
Лист № 11 раздела 4.2	Всего листов раздела 4.2: 40	Всего разделов: 8	Всего листов выписки: 128

22.08.2023г. № КУВИ-001/2023-191704260

Кадастровый номер: 16:30:011801:233

Сведения о характерных точках границы части (частей) земельного участка				
Учетный номер части: 16:30:011801:233/9				
Система координат МСК-16				
Номер точки	Координаты, м		Описание закрепления на местности	Средняя квадратичная погрешность определения координат характерных точек границ земельного участка, м
	X	Y		
1	2	3	4	5
1	452036.95	2296703.58	-	-
2	452034.74	2296702.95	-	-
3	452039.3	2296723.14	-	0.1
4	452066.73	2296787.85	-	0.1
5	452070.15	2296801.95	-	0.1
6	452071.35	2296802.55	-	0.1
7	452072.08	2296801.48	-	0.1
8	452068.63	2296787.22	-	0.1
9	452041.21	2296722.53	-	0.1
1	452036.95	2296703.58	-	-



ДОКУМЕНТ ПОДПИСАН
ЭЛЕКТРОННОЙ ПОДПИСЬЮ

Сертификат: 00BV056B7401CB38D2B3576ACDC8425108


Владелец: ФЕДЕРАЛЬНАЯ СЛУЖБА ГОСУДАРСТВЕННОЙ
РЕГИСТРАЦИИ, КАДАСТРА И КАРТОГРАФИИ
Действителен: с 27.06.2023 по 19.09.2024

полное наименование должности

инициалы, фамилия

Земельный участок			
вид объекта недвижимости			
Лист № 12 раздела 4.2	Всего листов раздела 4.2: 40	Всего разделов: 8	Всего листов выписки: 128
22.08.2023г. № КУВИ-001/2023-191704260			
Кадастровый номер:		16:30:011801:233	

Сведения о характерных точках границы части (частей) земельного участка				
Учетный номер части: 16:30:011801:233/10				
Система координат МСК-16				
Номер точки	Координаты, м		Описание закрепления на местности	Средняя квадратичная погрешность определения координат характерных точек границ земельного участка, м
	X	Y		
1	2	3	4	5
1	452064.27	2296711.32	-	-
2	452062.06	2296710.7	-	-
3	452074.42	2296761.74	-	0.1
4	452071.36	2296768.05	-	0.1
5	452079.15	2296800.05	-	0.1
6	452080.41	2296800.72	-	0.1
7	452080.95	2296799.55	-	0.1
8	452073.41	2296768.22	-	0.1
9	452075.8	2296763.29	-	0.1
10	452080.21	2296766.52	-	0.1
11	452087.9	2296797.93	-	0.1
12	452089.17	2296798.66	-	0.1
13	452089.69	2296797.43	-	0.1
14	452081.88	2296765.31	-	0.1
15	452076.36	2296761.26	-	0.1
1	452064.27	2296711.32	-	-

полное наименование должности	 ДОКУМЕНТ ПОДПИСАН ЭЛЕКТРОННОЙ ПОДПИСЬЮ Сертификат: 00BV056B7401CB38D2B3576ACDC8425108 Владелец: ФЕДЕРАЛЬНАЯ СЛУЖБА ГОСУДАРСТВЕННОЙ РЕГИСТРАЦИИ, КАДАСТРА И КАРТОГРАФИИ Действителен: с 27.06.2023 по 19.09.2024	инициалы, фамилия

Земельный участок				
вид объекта недвижимости				
Лист № 13 раздела 4.2		Всего листов раздела 4.2: 40		Всего разделов: 8
Всего листов выписки: 128				
22.08.2023г. № КУВИ-001/2023-191704260				
Кадастровый номер:			16:30:011801:233	
Сведения о характерных точках границы части (частей) земельного участка				
Учетный номер части: 16:30:011801:233/11				
Система координат МСК-16				
Номер точки	Координаты, м		Описание закрепления на местности	Средняя квадратичная погрешность определения координат характерных точек границ земельного участка, м
	X	Y		
1	2	3	4	5
1	452028.66	2296755.64	-	0.1
2	452017.48	2296723.33	-	-
3	452016.32	2296726.07	-	-
4	452026.73	2296756.16	-	0.1
5	452030.61	2296772.28	-	0.1
6	452027.44	2296778.57	-	0.1
7	452035.16	2296810.42	-	0.1
8	452036.49	2296810.98	-	0.1
9	452037.09	2296809.95	-	0.1
10	452029.56	2296778.82	-	0.1
11	452032.02	2296773.92	-	0.1
12	452036.35	2296777.11	-	0.1
13	452043.91	2296808.3	-	0.1
14	452045.11	2296808.9	-	0.1
15	452045.83	2296807.83	-	0.1
16	452038.14	2296775.95	-	0.1
17	452032.55	2296771.82	-	0.1
1	452028.66	2296755.64	-	0.1



ДОКУМЕНТ ПОДПИСАН
ЭЛЕКТРОННОЙ ПОДПИСЬЮ

Сертификат: 00BV056B7401CB38D2B3576ACDC8425108

Владелец: ФЕДЕРАЛЬНАЯ СЛУЖБА ГОСУДАРСТВЕННОЙ
РЕГИСТРАЦИИ, КАДАСТРА И КАРТОГРАФИИ
Действителен: с 27.06.2023 по 19.09.2024

полное наименование должности

инициалы, фамилия

Земельный участок			
вид объекта недвижимости			
Лист № 14 раздела 4.2	Всего листов раздела 4.2: 40	Всего разделов: 8	Всего листов выписки: 128

22.08.2023г. № КУВИ-001/2023-191704260

Кадастровый номер: 16:30:011801:233

Сведения о характерных точках границы части (частей) земельного участка				
Учетный номер части: 16:30:011801:233/12				
Система координат МСК-16				
Номер точки	Координаты, м		Описание закрепления на местности	Средняя квадратичная погрешность определения координат характерных точек границ земельного участка, м
	X	Y		
1	2	3	4	5
1	452079	2296850.44	-	0.1
2	452051.4	2296857.12	-	0.1
3	452045.12	2296875.68	-	0.1
4	452052.86	2296909.02	-	0.1
5	452049.97	2296929.88	-	0.1
6	452036.18	2296912.37	-	0.1
7	452027.97	2296879.84	-	0.1
8	452013.89	2296866.2	-	0.1
9	451986.28	2296872.89	-	0.1
10	451980	2296891.45	-	0.1
11	451993.53	2296939.03	-	0.1
12	452049.48	2297009.54	-	0.1
13	452209.92	2297128.97	-	-
14	452209.73	2297119.52	-	-
15	452235.18	2297120.54	-	-
16	452233.41	2297172.96	-	-
17	452236.77	2297187.43	-	-
18	452242.77	2297206.42	-	-
19	452253.8	2297231.9	-	-
20	452257.22	2297239.8	-	-
21	452263.05	2297247.73	-	-
22	452266.72	2297118.36	-	0.1
23	452256.85	2297101.56	-	0.1
24	452093.04	2296979.8	-	0.1



ДОКУМЕНТ ПОДПИСАН
ЭЛЕКТРОННОЙ ПОДПИСЬЮ

Сертификат: 00BV056B7401CB38D2B3576ACDC8425108

Владелец: ФЕДЕРАЛЬНАЯ СЛУЖБА ГОСУДАРСТВЕННОЙ
РЕГИСТРАЦИИ, КАДАСТРА И КАРТОГРАФИИ
Действителен: с 27.06.2023 по 19.09.2024

полное наименование должности

инициалы, фамилия

Земельный участок			
вид объекта недвижимости			

Лист № 15 раздела 4.2	Всего листов раздела 4.2: 40	Всего разделов: 8	Всего листов выписки: 128
-----------------------	------------------------------	-------------------	---------------------------

22.08.2023г. № КУВИ-001/2023-191704260

Кадастровый номер: 16:30:011801:233

1	2	3	4	5
25	452103.03	2296911.31	-	0.1
26	452093.08	2296864.07	-	0.1
1	452079	2296850.44	-	0.1
1	452939.06	2298231.37	-	-
2	452261.51	2297489.76	-	-
3	452243.69	2297505.73	-	-
4	452922.47	2298230.06	-	-
1	452939.06	2298231.37	-	-
1	453327.23	2298656.24	-	0.1
2	452959.07	2298253.28	-	-
3	452958.25	2298270.21	-	-
4	453056.73	2298370.95	-	-
5	453160.01	2298483.39	-	-
6	453220.03	2298556.95	-	-
7	453282.23	2298640.06	-	-
8	453301.97	2298662.24	-	-
9	453321.51	2298677.42	-	-
11	453800.84	2298682.38	-	-
10	453431.91	2298676.3	-	-
12	453923.96	2298686.65	-	-
13	453928.74	2298683.18	-	-
14	454317.12	2298691.8	-	-
15	454565.67	2298698.7	-	-
16	454830.7	2298697.22	-	-
17	455244.87	2298702.83	-	-
18	455259.3	2298672.79	-	-
19	455222.91	2298655.4	-	0.1
20	455216.25	2298654.51	-	0.1
1	453327.23	2298656.24	-	0.1



ДОКУМЕНТ ПОДПИСАН
ЭЛЕКТРОННОЙ ПОДПИСЬЮ

Сертификат: 00BV056B7401CB38D2B3576ACDC8425108

Владелец: ФЕДЕРАЛЬНАЯ СЛУЖБА ГОСУДАРСТВЕННОЙ

РЕГИСТРАЦИИ, КАДАСТРА И КАРТОГРАФИИ

Действителен: с 27.06.2023 по 19.09.2024

полное наименование должности

инициалы, фамилия

Земельный участок			
вид объекта недвижимости			
Лист № 16 раздела 4.2	Всего листов раздела 4.2: 40	Всего разделов: 8	Всего листов выписки: 128

22.08.2023г. № КУВИ-001/2023-191704260

Кадастровый номер: 16:30:011801:233

Сведения о характерных точках границы части (частей) земельного участка				
Учетный номер части: 16:30:011801:233/13				
Система координат МСК-16				
Номер точки	Координаты, м		Описание закрепления на местности	Средняя квадратичная погрешность определения координат характерных точек границ земельного участка, м
	X	Y		
1	2	3	4	5
1	452161.1	2296738.78	-	-
2	452156.23	2296739.95	-	-
3	451898.58	2296802.75	-	0.1
4	451891.89	2296808.18	-	-
5	451892.58	2296811.02	-	-
6	451891.7	2296812.46	-	-
7	451890.18	2296815.66	-	-
8	451888.36	2296826.09	-	-
9	451888.86	2296830.2	-	-
10	451899.9	2296875.01	-	-
11	451921.07	2296873.78	-	-
12	451961.23	2296930.95	-	-
13	452206.84	2296871.09	-	0.1
14	452214.2	2296865.12	-	0.1
15	452217.98	2296856.44	-	0.1
16	452217.85	2296852.34	-	-
17	452216.85	2296852.72	-	-
18	452216.49	2296843.32	-	-
19	452192.96	2296747.8	-	-
20	452185.97	2296745.82	-	-
1	452161.1	2296738.78	-	-



ДОКУМЕНТ ПОДПИСАН
ЭЛЕКТРОННОЙ ПОДПИСЬЮ

Сертификат: 00BV056B7401CB38D2B3576ACDC8425108

Владелец: ФЕДЕРАЛЬНАЯ СЛУЖБА ГОСУДАРСТВЕННОЙ
РЕГИСТРАЦИИ, КАДАСТРА И КАРТОГРАФИИ
Действителен: с 27.06.2023 по 19.09.2024

полное наименование должности

инициалы, фамилия

Земельный участок				
вид объекта недвижимости				
Лист № 17 раздела 4.2		Всего листов раздела 4.2: 40		Всего разделов: 8
Всего листов выписки: 128				
22.08.2023г. № КУВИ-001/2023-191704260				
Кадастровый номер:		16:30:011801:233		
Сведения о характерных точках границы части (частей) земельного участка				
Учетный номер части: 16:30:011801:233/14				
Система координат МСК-16				
Номер точки	Координаты, м		Описание закрепления на местности	Средняя квадратичная погрешность определения координат характерных точек границ земельного участка, м
	X	Y		
1	2	3	4	5
1	452086.46	2296717.62	-	-
3	452091.94	2296758.33	-	0.1
2	452084.29	2296717	-	-
4	452097.74	2296762.96	-	0.1
5	452105.27	2296794.18	-	0.1
6	452107.24	2296793.75	-	0.1
7	452099.55	2296761.87	-	0.1
8	452093.77	2296757.01	-	0.1
1	452086.46	2296717.62	-	-



ДОКУМЕНТ ПОДПИСАН
ЭЛЕКТРОННОЙ ПОДПИСЬЮ

Сертификат: 00BV056B7401CB38D2B3576ACDC8425108

Владелец: ФЕДЕРАЛЬНАЯ СЛУЖБА ГОСУДАРСТВЕННОЙ
РЕГИСТРАЦИИ, КАДАСТРА И КАРТОГРАФИИ
Действителен: с 27.06.2023 по 19.09.2024

полное наименование должности

инициалы, фамилия

Земельный участок				
вид объекта недвижимости				
Лист № 18 раздела 4.2		Всего листов раздела 4.2: 40		Всего разделов: 8
Всего листов выписки: 128				
22.08.2023г. № КУВИ-001/2023-191704260				
Кадастровый номер:		16:30:011801:233		
Сведения о характерных точках границы части (частей) земельного участка				
Учетный номер части: 16:30:011801:233/15				
Система координат МСК-16				
Номер точки	Координаты, м		Описание закрепления на местности	Средняя квадратичная погрешность определения координат характерных точек границ земельного участка, м
	X	Y		
1	2	3	4	5
1	452113.87	2296725.39	-	-
2	452027.09	2296700.78	-	-
3	452024.7	2296706.4	-	-
4	452040.45	2296709.43	-	0.5
5	452115.12	2296730.54	-	-
1	452113.87	2296725.39	-	-
1	452149.69	2296735.55	-	-
2	452138.55	2296732.38	-	-
3	452134.73	2296736.09	-	-
4	452145.86	2296739.23	-	-
1	452149.69	2296735.55	-	-
1	452161.1	2296738.78	-	-
2	452152.01	2296740.97	-	-
3	452201.79	2296755.05	-	-
4	452203.16	2296750.7	-	-
5	452185.97	2296745.82	-	-
1	452161.1	2296738.78	-	-
1	452368.69	2296797.63	-	-
2	452309.57	2296780.87	-	-
3	452305.86	2296784.47	-	-
4	452365.01	2296801.2	-	-
1	452368.69	2296797.63	-	-



ДОКУМЕНТ ПОДПИСАН
ЭЛЕКТРОННОЙ ПОДПИСЬЮ

Сертификат: 00BV056B7401CB38D2B3576ACDC8425108

Владелец: ФЕДЕРАЛЬНАЯ СЛУЖБА ГОСУДАРСТВЕННОЙ
РЕГИСТРАЦИИ, КАДАСТРА И КАРТОГРАФИИ
Действителен: с 27.06.2023 по 19.09.2024

полное наименование должности

инициалы, фамилия

Земельный участок			
вид объекта недвижимости			

Лист № 19 раздела 4.2	Всего листов раздела 4.2: 40	Всего разделов: 8	Всего листов выписки: 128
-----------------------	------------------------------	-------------------	---------------------------

22.08.2023г. № КУВИ-001/2023-191704260

Кадастровый номер: 16:30:011801:233

Сведения о характерных точках границы части (частей) земельного участка

Учетный номер части: 16:30:011801:233/16

Система координат МСК-16

Номер точки	Координаты, м		Описание закрепления на местности	Средняя квадратичная погрешность определения координат характерных точек границ земельного участка, м
	X	Y		
1	2	3	4	5
1	451831.15	2296664.36	-	-
2	451828.85	2296672.52	-	-
3	451865.19	2296698.01	-	-
4	451866.76	2296704.5	-	-
5	451827.58	2296677.02	-	-
6	451816.02	2296718.03	-	0.5
7	451934.02	2296751.72	-	-
8	451876.68	2296711.45	-	-
9	451872.25	2296693.19	-	-
1	451831.15	2296664.36	-	-
1	452054.23	2296708.48	-	-
2	452027.09	2296700.78	-	-
3	452014.99	2296729.19	-	-
4	452008.87	2296732.1	-	-
5	452018.08	2296758.7	-	-
6	452021.46	2296772.56	-	-
7	452013.64	2296774.45	-	-
8	452034.16	2296780.31	-	0.5
1	452054.23	2296708.48	-	-
1	451992.71	2296760.13	-	-
2	451983.67	2296746.93	-	-
3	451964.13	2296760.31	-	-
4	451984.11	2296766.02	-	-
1	451992.71	2296760.13	-	-



ДОКУМЕНТ ПОДПИСАН
ЭЛЕКТРОННОЙ ПОДПИСЬЮ

Сертификат: 00BV056B7401CB38D2B3576ACDC8425108

Владелец: ФЕДЕРАЛЬНАЯ СЛУЖБА ГОСУДАРСТВЕННОЙ

РЕГИСТРАЦИИ, КАДАСТРА И КАРТОГРАФИИ

Действителен: с 27.06.2023 по 19.09.2024

полное наименование должности

инициалы, фамилия

Земельный участок			
вид объекта недвижимости			

Лист № 20 раздела 4.2	Всего листов раздела 4.2: 40	Всего разделов: 8	Всего листов выписки: 128
-----------------------	------------------------------	-------------------	---------------------------

22.08.2023г. № КУВИ-001/2023-191704260

Кадастровый номер: 16:30:011801:233

Сведения о характерных точках границы части (частей) земельного участка

Учетный номер части: 16:30:011801:233/17

Система координат

Номер точки	Координаты, м		Описание закрепления на местности	Средняя квадратичная погрешность определения координат характерных точек границ земельного участка, м
	X	Y		
1	2	3	4	5
1	452255.62	2297236.1	-	-
2	452253.8	2297231.9	-	-
3	452242.77	2297206.42	-	-
4	452236.77	2297187.43	-	-
5	452233.41	2297172.96	-	-
6	452235.18	2297120.54	-	-
7	452209.73	2297119.52	-	-
8	452209.96	2297131.06	-	-
9	452100.42	2297049.54	-	-
10	452049.03	2297011.36	-	-
11	452047.73	2297010.16	-	-
12	452046.5	2297008.87	-	-
13	452045.47	2297007.64	-	-
14	451999.25	2296948.87	-	-
15	451993.42	2296948.69	-	-
16	451987.72	2296941.58	-	-
17	451975.85	2296881.74	-	-
18	451979.9	2296864.23	-	-
19	451999.61	2296853.27	-	-
20	452020.12	2296862.63	-	-
21	452031.17	2296915.94	-	-
22	452079.68	2296977.53	-	-
23	452258.28	2297113.76	-	-
1	452255.62	2297236.1	-	-



ДОКУМЕНТ ПОДПИСАН
ЭЛЕКТРОННОЙ ПОДПИСЬЮ

Сертификат: 00BV056B7401CB38D2B3576ACDC8425108

Владелец: ФЕДЕРАЛЬНАЯ СЛУЖБА ГОСУДАРСТВЕННОЙ

РЕГИСТРАЦИИ, КАДАСТРА И КАРТОГРАФИИ

Действителен: с 27.06.2023 по 19.09.2024

полное наименование должности

инициалы, фамилия

Земельный участок				
вид объекта недвижимости				
Лист № 21 раздела 4.2		Всего листов раздела 4.2: 40		Всего разделов: 8
Всего листов выписки: 128				
22.08.2023г. № КУВИ-001/2023-191704260				
Кадастровый номер:			16:30:011801:233	
1	2	3	4	5
1	455256	2298679.66	-	-
2	455244.87	2298702.83	-	-
3	454830.7	2298697.22	-	-
4	454565.67	2298698.7	-	-
5	454317.12	2298691.8	-	-
6	453928.74	2298683.18	-	-
7	453923.96	2298686.65	-	-
8	453800.84	2298682.38	-	-
9	453431.91	2298676.3	-	-
10	453321.51	2298677.42	-	-
11	453301.97	2298662.24	-	-
12	453282.23	2298640.06	-	-
13	453220.03	2298556.95	-	-
14	453160.01	2298483.39	-	-
15	453056.73	2298370.95	-	-
16	452958.25	2298270.21	-	-
17	452958.65	2298261.92	-	-
18	453324.51	2298662.38	-	-
19	455214.8	2298660.66	-	-
1	455256	2298679.66	-	-
1	452930.09	2298230.66	-	-
2	452922.47	2298230.06	-	-
3	452243.69	2297505.73	-	-
4	452256.94	2297493.85	-	-
1	452930.09	2298230.66	-	-



ДОКУМЕНТ ПОДПИСАН
ЭЛЕКТРОННОЙ ПОДПИСЬЮ

Сертификат: 00BV056B7401CB38D2B3576ACDC8425108

Владелец: ФЕДЕРАЛЬНАЯ СЛУЖБА ГОСУДАРСТВЕННОЙ
РЕГИСТРАЦИИ, КАДАСТРА И КАРТОГРАФИИ
Действителен: с 27.06.2023 по 19.09.2024

полное наименование должности

инициалы, фамилия

Земельный участок			
вид объекта недвижимости			

Лист № 22 раздела 4.2	Всего листов раздела 4.2: 40	Всего разделов: 8	Всего листов выписки: 128
-----------------------	------------------------------	-------------------	---------------------------

22.08.2023г. № КУВИ-001/2023-191704260

Кадастровый номер:	16:30:011801:233
--------------------	------------------

Сведения о характерных точках границы части (частей) земельного участка

Учетный номер части: 16:30:011801:233/18

Система координат

Номер точки	Координаты, м		Описание закрепления на местности	Средняя квадратичная погрешность определения координат характерных точек границ земельного участка, м
	X	Y		
1	2	3	4	5
1	452103.03	2296952.13	-	-
2	452101.8	2296952.6	-	-
3	452098.65	2296953.03	-	-
4	452094.92	2296979.26	-	-
5	452205.86	2297061.72	-	-
6	452210.01	2297059.19	-	-
7	452221.84	2297067.9	-	-
8	452228.07	2297078.23	-	-
9	452257.73	2297100.28	-	-
10	452261.76	2297103.97	-	-
11	452263.99	2297106.86	-	-
12	452268.05	2297116.95	-	-
13	452268.44	2297120.58	-	-
14	452268.45	2297122.4	-	-
15	452267.81	2297144.18	-	-
16	452271.8	2297150.81	-	-
17	452270.86	2297183.8	-	-
18	452266.59	2297185.81	-	-
19	452264.72	2297250	-	-
20	452257.22	2297239.8	-	-
21	452253.8	2297231.9	-	-
22	452242.77	2297206.42	-	-
23	452236.77	2297187.43	-	-
24	452233.41	2297172.96	-	-



ДОКУМЕНТ ПОДПИСАН
ЭЛЕКТРОННОЙ ПОДПИСЬЮ

Сертификат: 00BV056B7401CB38D2B3576ACDC8425108

Владелец: ФЕДЕРАЛЬНАЯ СЛУЖБА ГОСУДАРСТВЕННОЙ
РЕГИСТРАЦИИ, КАДАСТРА И КАРТОГРАФИИ
Действителен: с 27.06.2023 по 19.09.2024

полное наименование должности

инициалы, фамилия

Земельный участок			
вид объекта недвижимости			

Лист № 23 раздела 4.2	Всего листов раздела 4.2: 40	Всего разделов: 8	Всего листов выписки: 128
-----------------------	------------------------------	-------------------	---------------------------

22.08.2023г. № КУВИ-001/2023-191704260

Кадастровый номер: 16:30:011801:233

1	2	3	4	5
25	452235.18	2297120.54	-	-
26	452209.73	2297119.52	-	-
27	452209.77	2297121.54	-	-
28	452141.41	2297070.78	-	-
29	452046.3	2296997.15	-	-
30	452058.85	2296908.81	-	-
31	452050.04	2296872.06	-	-
32	452056.09	2296851.5	-	-
33	452079.84	2296843.69	-	-
34	452098.48	2296860.35	-	-
35	452109.24	2296906.39	-	-
1	452103.03	2296952.13	-	-
1	455216.18	2298652.91	-	-
2	455222.11	2298653.57	-	-
3	455227.74	2298655.54	-	-
4	455260.11	2298671.11	-	-
5	455244.87	2298702.83	-	-
6	455219.82	2298702.49	-	-
7	455211.85	2298698.66	-	-
8	454954.1	2298698.89	-	-
9	454830.7	2298697.22	-	-
10	454565.67	2298698.7	-	-
11	454317.12	2298691.8	-	-
12	453928.74	2298683.18	-	-
13	453923.96	2298686.65	-	-
14	453800.84	2298682.38	-	-
15	453431.91	2298676.3	-	-
16	453321.51	2298677.42	-	-
17	453301.97	2298662.24	-	-



ДОКУМЕНТ ПОДПИСАН
ЭЛЕКТРОННОЙ ПОДПИСЬЮ

Сертификат: 00BV056B7401CB38D2B3576ACDC8425108

Владелец: ФЕДЕРАЛЬНАЯ СЛУЖБА ГОСУДАРСТВЕННОЙ
РЕГИСТРАЦИИ, КАДАСТРА И КАРТОГРАФИИ
Действителен: с 27.06.2023 по 19.09.2024

полное наименование должности

инициалы, фамилия

Земельный участок			
вид объекта недвижимости			

Лист № 24 раздела 4.2	Всего листов раздела 4.2: 40	Всего разделов: 8	Всего листов выписки: 128
-----------------------	------------------------------	-------------------	---------------------------

22.08.2023г. № КУВИ-001/2023-191704260

Кадастровый номер: 16:30:011801:233

1	2	3	4	5
18	453282.23	2298640.06	-	-
19	453220.03	2298556.95	-	-
20	453160.01	2298483.39	-	-
21	453056.73	2298370.95	-	-
22	452958.25	2298270.21	-	-
23	452959.18	2298251.1	-	-
24	453327.87	2298654.64	-	-
1	455216.18	2298652.91	-	-
1	452405.94	2297645.57	-	-
2	452941.35	2298231.55	-	-
3	452922.47	2298230.06	-	-
4	452243.69	2297505.73	-	-
5	452262.66	2297488.73	-	-
1	452405.94	2297645.57	-	-



ДОКУМЕНТ ПОДПИСАН
ЭЛЕКТРОННОЙ ПОДПИСЬЮ

Сертификат: 00BV056B7401CB38D2B3576ACDC8425108

Владелец: ФЕДЕРАЛЬНАЯ СЛУЖБА ГОСУДАРСТВЕННОЙ

РЕГИСТРАЦИИ, КАДАСТРА И КАРТОГРАФИИ

Действителен: с 27.06.2023 по 19.09.2024

полное наименование должности

инициалы, фамилия

Земельный участок			
вид объекта недвижимости			
Лист № 25 раздела 4.2	Всего листов раздела 4.2: 40	Всего разделов: 8	Всего листов выписки: 128

22.08.2023г. № КУВИ-001/2023-191704260

Кадастровый номер: 16:30:011801:233

Сведения о характерных точках границы части (частей) земельного участка				
Учетный номер части: 16:30:011801:233/19				
Система координат				
Номер точки	Координаты, м		Описание закрепления на местности	Средняя квадратичная погрешность определения координат характерных точек границ земельного участка, м
	X	Y		
1	2	3	4	5
1	451826.99	2296739.8	-	-
2	451757.94	2296641.48	-	-
3	451947.67	2296774.33	-	-
4	451953.25	2296781.27	-	-
5	451964.7	2296827.86	-	-
6	451961.59	2296850.84	-	-
7	451943.46	2296855.97	-	-
8	451925.75	2296840.42	-	-
9	451916.39	2296802.48	-	-
1	451826.99	2296739.8	-	-
1	451593.42	2296641.8	-	-
2	451595.35	2296644.48	-	-
3	451594.11	2296644.47	-	-
4	451449.61	2296603.76	-	-
5	451447.91	2296600.8	-	-
1	451593.42	2296641.8	-	-



ДОКУМЕНТ ПОДПИСАН
ЭЛЕКТРОННОЙ ПОДПИСЬЮ

Сертификат: 00BV056B7401CB38D2B3576ACDC8425108

Владелец: ФЕДЕРАЛЬНАЯ СЛУЖБА ГОСУДАРСТВЕННОЙ
РЕГИСТРАЦИИ, КАДАСТРА И КАРТОГРАФИИ
Действителен: с 27.06.2023 по 19.09.2024

полное наименование должности

инициалы, фамилия

Земельный участок			
вид объекта недвижимости			
Лист № 26 раздела 4.2	Всего листов раздела 4.2: 40	Всего разделов: 8	Всего листов выписки: 128

22.08.2023г. № КУВИ-001/2023-191704260

Кадастровый номер: 16:30:011801:233

Сведения о характерных точках границы части (частей) земельного участка			
Учетный номер части: 16:30:011801:233/20			
Система координат			

Номер точки	Координаты, м		Описание закрепления на местности	Средняя квадратичная погрешность определения координат характерных точек границ земельного участка, м
	X	Y		
1	2	3	4	5
1	452338.02	2296788.94	-	-
2	452340.64	2296789.68	-	-
3	452302.87	2296829.46	-	-
4	452277.53	2296852.69	-	-
5	452281.57	2296868.05	-	-
6	452272.63	2296881.05	-	-
7	452103.52	2296945.26	-	-
8	452098.39	2296946.45	-	-
9	452008.56	2296943.15	-	-
10	451999.35	2296939.19	-	-
11	451993.56	2296927.3	-	-
12	451986.6	2296878.87	-	-
13	451995.68	2296860.62	-	-
14	452011.06	2296857.93	-	-
15	452025.81	2296872	-	-
16	452030.47	2296904.25	-	-
17	452093.17	2296906.41	-	-
18	452254.89	2296845.43	-	-
19	452262.85	2296844.16	-	-
20	452276.45	2296850.62	-	-
21	452301.15	2296827.79	-	-
1	452338.02	2296788.94	-	-



ДОКУМЕНТ ПОДПИСАН
ЭЛЕКТРОННОЙ ПОДПИСЬЮ

Сертификат: 00BV056B7401CB38D2B3576ACDC8425108

Владелец: ФЕДЕРАЛЬНАЯ СЛУЖБА ГОСУДАРСТВЕННОЙ
РЕГИСТРАЦИИ, КАДАСТРА И КАРТОГРАФИИ
Действителен: с 27.06.2023 по 19.09.2024

полное наименование должности

инициалы, фамилия

Земельный участок				
вид объекта недвижимости				
Лист № 27 раздела 4.2		Всего листов раздела 4.2: 40		Всего разделов: 8
Всего листов выписки: 128				
22.08.2023г. № КУВИ-001/2023-191704260				
Кадастровый номер:		16:30:011801:233		
Сведения о характерных точках границы части (частей) земельного участка				
Учетный номер части: 16:30:011801:233/21				
Система координат				
Номер точки	Координаты, м		Описание закрепления на местности	Средняя квадратичная погрешность определения координат характерных точек границ земельного участка, м
	X	Y		
1	2	3	4	5
1	452065.12	2296711.56	-	-
2	452076.46	2296759.5	-	-
3	452077.41	2296762.26	-	-
4	452081.76	2296767.08	-	-
5	452084.92	2296777.41	-	-
6	452089.5	2296796.84	-	-
7	452088.7	2296797.85	-	-
8	452087.45	2296797.56	-	-
9	452082.61	2296778.06	-	-
10	452079.8	2296768.48	-	-
11	452075.46	2296763.68	-	-
12	452074.17	2296760.22	-	-
13	452062.48	2296710.82	-	-
1	452065.12	2296711.56	-	-



ДОКУМЕНТ ПОДПИСАН
ЭЛЕКТРОННОЙ ПОДПИСЬЮ

Сертификат: 00BV056B7401CB38D2B3576ACDC8425108

Владелец: ФЕДЕРАЛЬНАЯ СЛУЖБА ГОСУДАРСТВЕННОЙ
РЕГИСТРАЦИИ, КАДАСТРА И КАРТОГРАФИИ
Действителен: с 27.06.2023 по 19.09.2024

полное наименование должности

инициалы, фамилия

Земельный участок				
вид объекта недвижимости				
Лист № 28 раздела 4.2		Всего листов раздела 4.2: 40		Всего разделов: 8
Всего листов выписки: 128				
22.08.2023г. № КУВИ-001/2023-191704260				
Кадастровый номер:		16:30:011801:233		
Сведения о характерных точках границы части (частей) земельного участка				
Учетный номер части: 16:30:011801:233/22				
Система координат				
Номер точки	Координаты, м		Описание закрепления на местности	Средняя квадратичная погрешность определения координат характерных точек границ земельного участка, м
	X	Y		
1	2	3	4	5
1	452016.48	2296725.7	-	-
2	452017.91	2296722.33	-	-
3	452032.66	2296768.17	-	-
4	452033.1	2296771.26	-	-
5	452030.08	2296778.86	-	-
6	452037.04	2296809.56	-	-
7	452036.24	2296810.57	-	-
8	452034.99	2296810.27	-	-
9	452027.66	2296778.99	-	-
10	452030.68	2296771.26	-	-
11	452030.35	2296768.81	-	-
1	452016.48	2296725.7	-	-



ДОКУМЕНТ ПОДПИСАН
ЭЛЕКТРОННОЙ ПОДПИСЬЮ

Сертификат: 00BV056B7401CB38D2B3576ACDC8425108

Владелец: ФЕДЕРАЛЬНАЯ СЛУЖБА ГОСУДАРСТВЕННОЙ
РЕГИСТРАЦИИ, КАДАСТРА И КАРТОГРАФИИ
Действителен: с 27.06.2023 по 19.09.2024

полное наименование должности

инициалы, фамилия

Земельный участок				
вид объекта недвижимости				
Лист № 29 раздела 4.2		Всего листов раздела 4.2: 40		Всего разделов: 8
Всего листов выписки: 128				
22.08.2023г. № КУВИ-001/2023-191704260				
Кадастровый номер:		16:30:011801:233		
Сведения о характерных точках границы части (частей) земельного участка				
Учетный номер части: 16:30:011801:233/23				
Система координат				
Номер точки	Координаты, м		Описание закрепления на местности	Средняя квадратичная погрешность определения координат характерных точек границ земельного участка, м
	X	Y		
1	2	3	4	5
1	452100.56	2296721.62	-	-
2	452103.2	2296722.36	-	-
3	452111.15	2296755.1	-	-
4	452111.07	2296759.88	-	-
5	452112.42	2296776.82	-	-
6	452115.77	2296789.95	-	-
7	452115.45	2296791.11	-	-
8	452114.29	2296791.41	-	-
9	452113.45	2296790.55	-	-
10	452110.07	2296777.32	-	-
11	452108.67	2296760.02	-	-
12	452108.75	2296755.21	-	-
1	452100.56	2296721.62	-	-



ДОКУМЕНТ ПОДПИСАН
ЭЛЕКТРОННОЙ ПОДПИСЬЮ

Сертификат: 00BV056B7401CB38D2B3576ACDC8425108

Владелец: ФЕДЕРАЛЬНАЯ СЛУЖБА ГОСУДАРСТВЕННОЙ
РЕГИСТРАЦИИ, КАДАСТРА И КАРТОГРАФИИ
Действителен: с 27.06.2023 по 19.09.2024

полное наименование должности

инициалы, фамилия

Земельный участок			
вид объекта недвижимости			
Лист № 30 раздела 4.2	Всего листов раздела 4.2: 40	Всего разделов: 8	Всего листов выписки: 128

22.08.2023г. № КУВИ-001/2023-191704260

Кадастровый номер: 16:30:011801:233

Сведения о характерных точках границы части (частей) земельного участка				
Учетный номер части: 16:30:011801:233/24				
Система координат				
Номер точки	Координаты, м		Описание закрепления на местности	Средняя квадратичная погрешность определения координат характерных точек границ земельного участка, м
	X	Y		
1	2	3	4	5
1	451811.99	2296718.45	-	-
2	451739.78	2296615.62	-	-
3	451954.73	2296768.43	-	-
4	451961.82	2296778.47	-	-
5	451973.59	2296826.35	-	-
6	451966.23	2296849.87	-	-
7	451950.58	2296855.03	-	-
8	451934.13	2296837.69	-	-
9	451924.17	2296797.18	-	-
1	451811.99	2296718.45	-	-
1	451592.3	2296640.25	-	-
2	451594.48	2296643.26	-	-
3	451594.24	2296643.26	-	-
4	451448.75	2296602.27	-	-
5	451447.07	2296599.32	-	-
1	451592.3	2296640.25	-	-



ДОКУМЕНТ ПОДПИСАН
ЭЛЕКТРОННОЙ ПОДПИСЬЮ

Сертификат: 00BV056B7401CB38D2B3576ACDC8425108

Владелец: ФЕДЕРАЛЬНАЯ СЛУЖБА ГОСУДАРСТВЕННОЙ
РЕГИСТРАЦИИ, КАДАСТРА И КАРТОГРАФИИ
Действителен: с 27.06.2023 по 19.09.2024

полное наименование должности

инициалы, фамилия

Земельный участок				
вид объекта недвижимости				
Лист № 31 раздела 4.2		Всего листов раздела 4.2: 40		Всего разделов: 8
Всего листов выписки: 128				
22.08.2023г. № КУВИ-001/2023-191704260				
Кадастровый номер:		16:30:011801:233		
Сведения о характерных точках границы части (частей) земельного участка				
Учетный номер части: 16:30:011801:233/25				
Система координат				
Номер точки	Координаты, м		Описание закрепления на местности	Средняя квадратичная погрешность определения координат характерных точек границ земельного участка, м
	X	Y		
1	2	3	4	5
1	452017.18	2296724.06	-	-
2	452018.61	2296720.7	-	-
3	452034.64	2296770.96	-	-
4	452039.1	2296777.68	-	-
5	452045.9	2296807.38	-	-
6	452045.03	2296808.75	-	-
7	452043.58	2296807.77	-	-
8	452036.97	2296778.81	-	-
9	452032.53	2296772.12	-	-
1	452017.18	2296724.06	-	-



ДОКУМЕНТ ПОДПИСАН
ЭЛЕКТРОННОЙ ПОДПИСЬЮ

Сертификат: 00BV056B7401CB38D2B3576ACDC8425108

Владелец: ФЕДЕРАЛЬНАЯ СЛУЖБА ГОСУДАРСТВЕННОЙ
РЕГИСТРАЦИИ, КАДАСТРА И КАРТОГРАФИИ
Действителен: с 27.06.2023 по 19.09.2024

полное наименование должности

инициалы, фамилия

Земельный участок				
вид объекта недвижимости				
Лист № 32 раздела 4.2		Всего листов раздела 4.2: 40		Всего разделов: 8
Всего листов выписки: 128				
22.08.2023г. № КУВИ-001/2023-191704260				
Кадастровый номер:		16:30:011801:233		
Сведения о характерных точках границы части (частей) земельного участка				
Учетный номер части: 16:30:011801:233/26				
Система координат				
Номер точки	Координаты, м		Описание закрепления на местности	Средняя квадратичная погрешность определения координат характерных точек границ земельного участка, м
	X	Y		
1	2	3	4	5
1	452144.18	2296733.98	-	-
2	452146.79	2296734.72	-	-
3	452140.31	2296741.45	-	-
4	452149.6	2296777.3	-	-
5	452148.62	2296778.79	-	-
6	452147.28	2296777.9	-	-
7	452137.8	2296741.32	-	-
8	452138.01	2296740.39	-	-
1	452144.18	2296733.98	-	-



ДОКУМЕНТ ПОДПИСАН
ЭЛЕКТРОННОЙ ПОДПИСЬЮ

Сертификат: 00BV056B7401CB38D2B3576ACDC8425108

Владелец: ФЕДЕРАЛЬНАЯ СЛУЖБА ГОСУДАРСТВЕННОЙ
РЕГИСТРАЦИИ, КАДАСТРА И КАРТОГРАФИИ
Действителен: с 27.06.2023 по 19.09.2024

полное наименование должности

инициалы, фамилия

Земельный участок				
вид объекта недвижимости				
Лист № 33 раздела 4.2		Всего листов раздела 4.2: 40		Всего разделов: 8
Всего листов выписки: 128				
22.08.2023г. № КУВИ-001/2023-191704260				
Кадастровый номер:		16:30:011801:233		
Сведения о характерных точках границы части (частей) земельного участка				
Учетный номер части: 16:30:011801:233/27				
Система координат				
Номер точки	Координаты, м		Описание закрепления на местности	Средняя квадратичная погрешность определения координат характерных точек границ земельного участка, м
	X	Y		
1	2	3	4	5
1	452087.3	2296717.85	-	-
2	452093.05	2296753.04	-	-
3	452094.32	2296757.38	-	-
4	452099.88	2296763.92	-	-
5	452102.36	2296773.28	-	-
6	452106.97	2296792.08	-	-
7	452106.05	2296793.54	-	-
8	452104.63	2296792.66	-	-
9	452100.04	2296773.87	-	-
10	452097.73	2296765.05	-	-
11	452092.18	2296758.53	-	-
12	452090.73	2296753.65	-	-
13	452084.75	2296717.13	-	-
1	452087.3	2296717.85	-	-



ДОКУМЕНТ ПОДПИСАН
ЭЛЕКТРОННОЙ ПОДПИСЬЮ

Сертификат: 00BV056B7401CB38D2B3576ACDC8425108

Владелец: ФЕДЕРАЛЬНАЯ СЛУЖБА ГОСУДАРСТВЕННОЙ
РЕГИСТРАЦИИ, КАДАСТРА И КАРТОГРАФИИ
Действителен: с 27.06.2023 по 19.09.2024

полное наименование должности

инициалы, фамилия

Земельный участок			
вид объекта недвижимости			
Лист № 34 раздела 4.2	Всего листов раздела 4.2: 40	Всего разделов: 8	Всего листов выписки: 128

22.08.2023г. № КУВИ-001/2023-191704260

Кадастровый номер: 16:30:011801:233

Сведения о характерных точках границы части (частей) земельного участка			
Учетный номер части: 16:30:011801:233/28			
Система координат			

Номер точки	Координаты, м		Описание закрепления на местности	Средняя квадратичная погрешность определения координат характерных точек границ земельного участка, м
	X	Y		
1	2	3	4	5
1	452061.29	2296710.48	-	-
2	452063.93	2296711.23	-	-
3	452075.42	2296760.28	-	-
4	452075.53	2296763.9	-	-
5	452074.97	2296773	-	-
6	452076.05	2296779.83	-	-
7	452080.8	2296799	-	-
8	452080.01	2296800.02	-	-
9	452078.75	2296799.73	-	-
10	452073.71	2296780.36	-	-
11	452072.57	2296773.25	-	-
12	452073.13	2296763.91	-	-
13	452073.05	2296760.7	-	-
1	452061.29	2296710.48	-	-



ДОКУМЕНТ ПОДПИСАН
ЭЛЕКТРОННОЙ ПОДПИСЬЮ

Сертификат: 00BV056B7401CB38D2B3576ACDC8425108

Владелец: ФЕДЕРАЛЬНАЯ СЛУЖБА ГОСУДАРСТВЕННОЙ
РЕГИСТРАЦИИ, КАДАСТРА И КАРТОГРАФИИ
Действителен: с 27.06.2023 по 19.09.2024

полное наименование должности

инициалы, фамилия

Земельный участок				
вид объекта недвижимости				
Лист № 35 раздела 4.2		Всего листов раздела 4.2: 40		Всего разделов: 8
Всего листов выписки: 128				
22.08.2023г. № КУВИ-001/2023-191704260				
Кадастровый номер:		16:30:011801:233		
Сведения о характерных точках границы части (частей) земельного участка				
Учетный номер части: 16:30:011801:233/29				
Система координат				
Номер точки	Координаты, м		Описание закрепления на местности	Средняя квадратичная погрешность определения координат характерных точек границ земельного участка, м
	X	Y		
1	2	3	4	5
1	452102.53	2296722.17	-	-
2	452105.2	2296722.93	-	-
3	452113.22	2296754	-	-
4	452116.45	2296758.82	-	-
5	452121.2	2296774.61	-	-
6	452124.56	2296787.8	-	-
7	452124.24	2296788.96	-	-
8	452123.08	2296789.26	-	-
9	452122.24	2296788.4	-	-
10	452118.88	2296775.23	-	-
11	452114.2	2296759.69	-	-
12	452110.95	2296754.8	-	-
1	452102.53	2296722.17	-	-



ДОКУМЕНТ ПОДПИСАН
ЭЛЕКТРОННОЙ ПОДПИСЬЮ

Сертификат: 00BV056B7401CB38D2B3576ACDC8425108

Владелец: ФЕДЕРАЛЬНАЯ СЛУЖБА ГОСУДАРСТВЕННОЙ
РЕГИСТРАЦИИ, КАДАСТРА И КАРТОГРАФИИ
Действителен: с 27.06.2023 по 19.09.2024

полное наименование должности

инициалы, фамилия

Земельный участок				
вид объекта недвижимости				
Лист № 36 раздела 4.2		Всего листов раздела 4.2: 40		Всего разделов: 8
Всего листов выписки: 128				
22.08.2023г. № КУВИ-001/2023-191704260				
Кадастровый номер:		16:30:011801:233		
Сведения о характерных точках границы части (частей) земельного участка				
Учетный номер части: 16:30:011801:233/30				
Система координат				
Номер точки	Координаты, м		Описание закрепления на местности	Средняя квадратичная погрешность определения координат характерных точек границ земельного участка, м
	X	Y		
1	2	3	4	5
1	452036.21	2296703.37	-	-
2	452039.01	2296704.16	-	-
3	452041.42	2296711.43	-	-
4	452055.9	2296753.52	-	-
5	452062.34	2296772.63	-	-
6	452065.93	2296781.67	-	-
7	452072	2296800.61	-	-
8	452071.75	2296801.79	-	-
9	452070.61	2296802.15	-	-
10	452069.72	2296801.35	-	-
11	452063.66	2296782.45	-	-
12	452060.09	2296773.48	-	-
13	452053.63	2296754.3	-	-
14	452039.15	2296712.2	-	-
1	452036.21	2296703.37	-	-



ДОКУМЕНТ ПОДПИСАН
ЭЛЕКТРОННОЙ ПОДПИСЬЮ

Сертификат: 00BV056B7401CB38D2B3576ACDC8425108

Владелец: ФЕДЕРАЛЬНАЯ СЛУЖБА ГОСУДАРСТВЕННОЙ
РЕГИСТРАЦИИ, КАДАСТРА И КАРТОГРАФИИ
Действителен: с 27.06.2023 по 19.09.2024

полное наименование должности

инициалы, фамилия

Земельный участок			
вид объекта недвижимости			
Лист № 37 раздела 4.2	Всего листов раздела 4.2: 40	Всего разделов: 8	Всего листов выписки: 128

22.08.2023г. № КУВИ-001/2023-191704260

Кадастровый номер: 16:30:011801:233

Сведения о характерных точках границы части (частей) земельного участка				
Учетный номер части: 16:30:011801:233/31				
Система координат				
Номер точки	Координаты, м		Описание закрепления на местности	Средняя квадратичная погрешность определения координат характерных точек границ земельного участка, м
	X	Y		
1	2	3	4	5
1	452082.73	2296716.56	-	-
2	452085.31	2296717.29	-	-
3	452092.12	2296753.45	-	-
4	452092.6	2296758.29	-	-
5	452090.87	2296765.32	-	-
6	452093.19	2296775.49	-	-
7	452098.26	2296794.32	-	-
8	452097.45	2296795.78	-	-
9	452095.94	2296794.94	-	-
10	452090.87	2296776.09	-	-
11	452088.44	2296765.34	-	-
12	452090.19	2296758.09	-	-
13	452089.74	2296753.74	-	-
1	452082.73	2296716.56	-	-



ДОКУМЕНТ ПОДПИСАН
ЭЛЕКТРОННОЙ ПОДПИСЬЮ

Сертификат: 00BV056B7401CB38D2B3576ACDC8425108

Владелец: ФЕДЕРАЛЬНАЯ СЛУЖБА ГОСУДАРСТВЕННОЙ
РЕГИСТРАЦИИ, КАДАСТРА И КАРТОГРАФИИ
Действителен: с 27.06.2023 по 19.09.2024

полное наименование должности

инициалы, фамилия

Земельный участок			
вид объекта недвижимости			
Лист № 38 раздела 4.2	Всего листов раздела 4.2: 40	Всего разделов: 8	Всего листов выписки: 128

22.08.2023г. № КУВИ-001/2023-191704260

Кадастровый номер: 16:30:011801:233

Сведения о характерных точках границы части (частей) земельного участка				
Учетный номер части: 16:30:011801:233/32				
Система координат				
Номер точки	Координаты, м		Описание закрепления на местности	Средняя квадратичная погрешность определения координат характерных точек границ земельного участка, м
	X	Y		
1	2	3	4	5
1	451924.04	2296878.01	-	-
2	451921.07	2296873.78	-	-
3	451900.68	2296874.97	-	-
4	451890.67	2296833.85	-	-
5	451888.55	2296824.99	-	-
6	451890.18	2296815.66	-	-
7	451891.7	2296812.46	-	-
8	451892.58	2296811.02	-	-
9	451885.68	2296782.53	-	-
10	451876.95	2296776.41	-	-
11	451859.33	2296702.65	-	-
12	451764.37	2296636.13	-	-
13	451746.61	2296623.62	-	-
14	451744.55	2296620.59	-	-
15	451744	2296618.39	-	-
16	451866.76	2296704.5	-	-
17	451865.19	2296698.01	-	-
18	451750.97	2296617.9	-	-
19	451739.97	2296571.36	-	-
20	451748.36	2296573.45	-	-
21	451753.58	2296594.57	-	-
22	451758.05	2296613.09	-	-
23	451872.25	2296693.19	-	-
24	451876.68	2296711.45	-	-



ДОКУМЕНТ ПОДПИСАН
ЭЛЕКТРОННОЙ ПОДПИСЬЮ

Сертификат: 00BV056B7401CB38D2B3576ACDC8425108

Владелец: ФЕДЕРАЛЬНАЯ СЛУЖБА ГОСУДАРСТВЕННОЙ

РЕГИСТРАЦИИ, КАДАСТРА И КАРТОГРАФИИ

Действителен: с 27.06.2023 по 19.09.2024

полное наименование должности

инициалы, фамилия

Земельный участок				
вид объекта недвижимости				
Лист № 39 раздела 4.2		Всего листов раздела 4.2: 40		Всего разделов: 8
Всего листов выписки: 128				
22.08.2023г. № КУВИ-001/2023-191704260				
Кадастровый номер:			16:30:011801:233	
1	2	3	4	5
25	451885.54	2296717.67	-	-
1	451924.04	2296878.01	-	-
1	452005.19	2296956.42	-	-
2	451999.25	2296948.87	-	-
3	451985.29	2296948.43	-	-
4	451977.07	2296953.51	-	-
5	451960.14	2296929.41	-	-
6	451964.7	2296932.27	-	-
7	452005.3	2296934.42	-	-
8	452024.92	2296927.14	-	-
9	452026.39	2296915.62	-	-
10	452024.48	2296899.68	-	-
11	452027.3	2296893.03	-	-
12	452033.93	2296889.26	-	-
13	452038.61	2296887.99	-	-
14	452044	2296889.9	-	-
15	452049.61	2296894.45	-	-
16	452051.2	2296901.49	-	-
17	452048.36	2296917.27	-	-
18	452045.6	2296938	-	-
19	452043.46	2296942.38	-	-
20	452038.81	2296945.45	-	-
21	452009.46	2296956.24	-	-
22	452006.55	2296956.49	-	-
1	452005.19	2296956.42	-	-



ДОКУМЕНТ ПОДПИСАН
ЭЛЕКТРОННОЙ ПОДПИСЬЮ

Сертификат: 00BV056B7401CB38D2B3576ACDC8425108

Владелец: ФЕДЕРАЛЬНАЯ СЛУЖБА ГОСУДАРСТВЕННОЙ
РЕГИСТРАЦИИ, КАДАСТРА И КАРТОГРАФИИ
Действителен: с 27.06.2023 по 19.09.2024

полное наименование должности

инициалы, фамилия

Земельный участок			
вид объекта недвижимости			
Лист № 40 раздела 4.2	Всего листов раздела 4.2: 40	Всего разделов: 8	Всего листов выписки: 128

22.08.2023г. № КУВИ-001/2023-191704260

Кадастровый номер: 16:30:011801:233

Сведения о характерных точках границы части (частей) земельного участка				
Учетный номер части: 16:30:011801:233/33				
Система координат				
Номер точки	Координаты, м		Описание закрепления на местности	Средняя квадратичная погрешность определения координат характерных точек границ земельного участка, м
	X	Y		
1	2	3	4	5
1	455216.18	2298652.91	-	-
2	455222.11	2298653.57	-	-
3	455227.74	2298655.54	-	-
4	455260.11	2298671.11	-	-
5	455244.87	2298702.83	-	-
6	454830.7	2298697.22	-	-
7	454565.67	2298698.7	-	-
8	454317.12	2298691.8	-	-
9	453928.74	2298683.18	-	-
10	453923.96	2298686.65	-	-
11	453800.84	2298682.38	-	-
12	453431.91	2298676.3	-	-
13	453330.16	2298677.33	-	-
14	453273.17	2298594.77	-	-
15	453327.87	2298654.64	-	-
16	455216.18	2298652.91	-	-



ДОКУМЕНТ ПОДПИСАН
ЭЛЕКТРОННОЙ ПОДПИСЬЮ

Сертификат: 00BV056B7401CB38D2B3576ACDC8425108

Владелец: ФЕДЕРАЛЬНАЯ СЛУЖБА ГОСУДАРСТВЕННОЙ
РЕГИСТРАЦИИ, КАДАСТРА И КАРТОГРАФИИ
Действителен: с 27.06.2023 по 19.09.2024

полное наименование должности

инициалы, фамилия

Филиал публично-правовой компании "Роскадастр" по Республике Татарстан
полное наименование органа регистрации прав
Выписка из Единого государственного реестра недвижимости об объекте недвижимости

Сведения о характеристиках объекта недвижимости

На основании запроса от 22.08.2023, поступившего на рассмотрение 22.08.2023, сообщаем, что согласно записям Единого государственного реестра недвижимости:

Раздел 1 Лист 1

Земельный участок			
вид объекта недвижимости			
Лист № 1 раздела 1	Всего листов раздела 1: 4	Всего разделов: 8	Всего листов выписки: 25
22.08.2023г. № КУВИ-001/2023-191705744			
Кадастровый номер:	16:30:011801:236		
Номер кадастрового квартала:	16:30:011801		
Дата присвоения кадастрового номера:	14.08.2019		
Ранее присвоенный государственный учетный номер:	данные отсутствуют		
Местоположение:	Местоположение установлено относительно ориентира, расположенного в границах участка. Почтовый адрес ориентира: Республика Татарстан, р-н. Нижнекамский.		
Площадь:	27610 +/- 2907.84		
Кадастровая стоимость, руб.:	19879.2		
Кадастровые номера расположенных в пределах земельного участка объектов недвижимости:	данные отсутствуют		
Кадастровые номера объектов недвижимости, из которых образован объект недвижимости:	16:30:000000:1238		
Кадастровые номера образованных объектов недвижимости:	данные отсутствуют		
Категория земель:	Земли лесного фонда		
Виды разрешенного использования:	заготовка древесины, заготовка пищевых лесных ресурсов и сбор лекарственных растений, заготовка и сбор недревесных ресурсов, ведение охотничьего хозяйства, осуществление научно-исследовательской деятельности, выполнение работ по геологическому изучению недр, строительство и эксплуатация водохранилищ, строительство и реконструкция линии электропередач, осуществление религиозной деятельности, ведение сельского хозяйства, переработка древесины		
Сведения о кадастровом инженерере:	данные отсутствуют		
Сведения о лесах, водных объектах и об иных природных объектах, расположенных в пределах земельного участка:	Защитные леса, леса, расположенные в водоохранных зонах		

полное наименование должности	 ДОКУМЕНТ ПОДПИСАН ЭЛЕКТРОННОЙ ПОДПИСЬЮ Сертификат: 00BВ056B7401CB38D2B3576ACDC8425108 Владелец: ФЕДЕРАЛЬНАЯ СЛУЖБА ГОСУДАРСТВЕННОЙ РЕГИСТРАЦИИ, КАДАСТРА И КАРТОГРАФИИ Действителен: с 27.06.2023 по 19.09.2024	инициалы, фамилия

Земельный участок			
вид объекта недвижимости			
Лист № 2 раздела 1	Всего листов раздела 1: 4	Всего разделов: 8	Всего листов выписки: 25
22.08.2023г. № КУВИ-001/2023-191705744			
Кадастровый номер:		16:30:011801:236	
Сведения о том, что земельный участок полностью расположен в границах зоны с особыми условиями использования территории, территории объекта культурного наследия, публичного сервитута:		<p>Земельный участок полностью расположен в границах зоны с реестровым номером 16:39-6.2606 от 12.01.2023, ограничение использования земельного участка в пределах зоны: В пределах шестой подзоны приаэродромной территории запрещается размещать объекты, способствующие привлечению и массовому скоплению птиц.</p> <p>К таким объектам относятся:</p> <p>объекты размещения отходов, скотомогильники, фермы, зернохранилища, элеваторы, продуктовые склады, прочие складские помещения, предназначенные для хранения продуктов, теплицы, птицефермы, зверофермы, животноводческие предприятия и другие объекты привлекательные для птиц наличием открытых источников корма.</p> <p>Запрещаются сельскохозяйственные работы на территории аэродрома, за исключением сенокошения.</p> <p>Размещение объектов, потенциально являющихся местами скопления птиц (или сохранение существующих объектов, с выявленными местами скопления птиц) на приаэродромной территории в границах шестой подзоны, допустимо в случае выполнения орнитологического обследования и подготовки заключения по оценке влияния объекта на безопасность полётов, а также при подтверждении регулярного дальнейшего проведения мероприятий по предотвращению скопления птиц на объекте., вид/наименование: Шестая подзона Приаэродромной территории АО «АЭРОПОРТ БЕГИШЕВО», тип: Охранная зона транспорта, дата решения: 18.02.2020, номер решения: 195-П, наименование ОГВ/ОМСУ: ФЕДЕРАЛЬНОЕ АГЕНТСТВО ВОЗДУШНОГО ТРАНСПОРТА (Росавиация)</p>	
Сведения о том, что земельный участок расположен в границах особой экономической зоны, территории опережающего социально-экономического развития, зоны территориального развития в Российской Федерации, игровой зоны:		данные отсутствуют	
Сведения о том, что земельный участок расположен в границах особо охраняемой природной территории, охотничьих угодий, лесничеств:		данные отсутствуют	
Сведения о результатах проведения государственного земельного надзора:		данные отсутствуют	
Сведения о расположении земельного участка в границах территории, в отношении которой утвержден проект межевания территории:		данные отсутствуют	
Условный номер земельного участка:		данные отсутствуют	



ДОКУМЕНТ ПОДПИСАН
ЭЛЕКТРОННОЙ ПОДПИСЬЮ

Сертификат: 00BV056B7401CB38D2B3576ACDC8425108

Владелец: ФЕДЕРАЛЬНАЯ СЛУЖБА ГОСУДАРСТВЕННОЙ
РЕГИСТРАЦИИ, КАДАСТРА И КАРТОГРАФИИ
Действителен: с 27.06.2023 по 19.09.2024

полное наименование должности

инициалы, фамилия

Земельный участок			
вид объекта недвижимости			
Лист № 3 раздела 1	Всего листов раздела 1: 4	Всего разделов: 8	Всего листов выписки: 25
22.08.2023г. № КУВИ-001/2023-191705744			
Кадастровый номер:		16:30:011801:236	
Сведения о принятии акта и (или) заключении договора, предусматривающих предоставление в соответствии с земельным законодательством исполнительным органом государственным органом власти или органом местного самоуправления, находящегося в государственной или муниципальной собственности земельного участка для строительства наемного дома социального использования или наемного дома коммерческого использования:	данные отсутствуют		
Сведения о том, что земельный участок или земельные участки образованы на основании решения об изъятии земельного участка и (или) расположенного на нем объекта недвижимости для государственных или муниципальных нужд:	данные отсутствуют		
Сведения о том, что земельный участок образован из земель или земельного участка, государственная собственность на которые не разграничена:	данные отсутствуют		
Сведения о наличии земельного спора о местоположении границ земельных участков:	данные отсутствуют		
Статус записи об объекте недвижимости:	Сведения об объекте недвижимости имеют статус "актуальные"		
Особые отметки:	Сведения об ограничениях права на объект недвижимости, обременениях данного объекта, не зарегистрированных в реестре прав, ограничений прав и обременений недвижимого имущества: вид ограничения (обременения): ограничения прав на земельный участок, предусмотренные статьей 56 Земельного кодекса Российской Федерации; срок действия: с 12.08.2019; реквизиты документа-основания: карта (план) объекта землеустройства от 27.06.2019 № б/н выдан: ООО НПК "НЕФТЕХИМЭКОПРОЕКТ". вид ограничения (обременения): ограничения прав на земельный участок, предусмотренные статьей 56 Земельного кодекса Российской Федерации; срок действия: с 21.01.2020; реквизиты документа-основания: доверенность от 28.04.2017 № 1-8/433 выдан: Генеральный директор. вид ограничения (обременения): ограничения прав на земельный участок, предусмотренные статьей 56 Земельного кодекса Российской Федерации; срок действия: с 09.12.2019; реквизиты документа-основания: решение о согласовании границ охранной зоны объекта электросетевого хозяйства от 26.09.2019 № 16/2019 выдан: Федеральная служба по экологическому, технологическому и атомному надзору (Ростехнадзор) Приволжское управление. вид ограничения (обременения): ограничения прав на земельный участок, предусмотренные статьей 56 Земельного кодекса Российской Федерации; срок действия: с 29.07.2021; реквизиты документа-основания:		



ДОКУМЕНТ ПОДПИСАН
ЭЛЕКТРОННОЙ ПОДПИСЬЮ

Сертификат: 00BV056B7401CB38D2B3576ACDC8425108

Владелец: ФЕДЕРАЛЬНАЯ СЛУЖБА ГОСУДАРСТВЕННОЙ
РЕГИСТРАЦИИ, КАДАСТРА И КАРТОГРАФИИ
Действителен: с 27.06.2023 по 19.09.2024

полное наименование должности

инициалы, фамилия

Земельный участок			
вид объекта недвижимости			
Лист № 4 раздела 1	Всего листов раздела 1: 4	Всего разделов: 8	Всего листов выписки: 25
22.08.2023г. № КУВИ-001/2023-191705744			
Кадастровый номер:		16:30:011801:236	
		<p>решение о согласовании границ охранной зоны объекта элетросетевого хозяйства от 27.05.2022 № 43-17-2022/829 выдан: Федеральная служба по экологическому, технологическому, и атомному надзору. вид ограничения (обременения): ограничения прав на земельный участок, предусмотренные статьей 56 Земельного кодекса Российской Федерации; срок действия: с 29.07.2021; реквизиты документа-основания: решение о согласовании границ охранной зоны объекта элетросетевого хозяйства от 27.05.2022 № 43-17-2022/833 выдан: Приволжское Управление Федеральной службы по экологическому, технологическому и атомному надзору . вид ограничения (обременения): ограничения прав на земельный участок, предусмотренные статьей 56 Земельного кодекса Российской Федерации; срок действия: с 20.06.2023; реквизиты документа-основания: решение от 17.03.2023 № 50-РС33 выдан: Заместитель руководителя Федеральной службы по надзору в сфере защиты прав потребителей и благополучия человека. вид ограничения (обременения): ограничения прав на земельный участок, предусмотренные статьей 56 Земельного кодекса Российской Федерации; срок действия: с 23.06.2023; реквизиты документа-основания: приказ Росавиации от 18.02.2020 № 195-П "Об установлении приаэродромной территории аэродрома Бегишево (Нижнекамск)"я на приаэродромной территории подзон и Правил разрешения разногласий, возникающих между высшими исполнительными органами государственной власти субъектов Российской Федерации и уполномоченными Правительством Российской Федерации федеральными органами исполнительной власти при согласовании проекта решения об установлении приаэродромной территории» №1460 от 02.12.2017 от 18.02.2020 № 195-П выдан: ФЕДЕРАЛЬНОЕ АГЕНТСТВО ВОЗДУШНОГО ТРАНСПОРТА (Росавиация).</p>	
Получатель выписки:		Гарифуллина Регина Ринатовна	

полное наименование должности	 ДОКУМЕНТ ПОДПИСАН ЭЛЕКТРОННОЙ ПОДПИСЬЮ Сертификат: 00BV056B7401CB38D2B3576ACDC8425108 Владелец: ФЕДЕРАЛЬНАЯ СЛУЖБА ГОСУДАРСТВЕННОЙ РЕГИСТРАЦИИ, КАДАСТРА И КАРТОГРАФИИ Действителен: с 27.06.2023 по 19.09.2024	инициалы, фамилия

Выписка из Единого государственного реестра недвижимости об объекте недвижимости
Сведения о зарегистрированных правах

Земельный участок			
вид объекта недвижимости			
Лист № 1 раздела 2		Всего листов раздела 2: 2	Всего разделов: 8
Всего листов выписки: 25			
22.08.2023г. № КУВИ-001/2023-191705744			
Кадастровый номер:		16:30:011801:236	
1	Правообладатель (правообладатели):	1.1	Российская Федерация
	Сведения о возможности предоставления третьим лицам персональных данных физического лица:	1.1.1	данные отсутствуют
2	Вид, номер, дата и время государственной регистрации права:	2.1	Собственность 16:30:011801:236-16/015/2019-1 14.08.2019 14:09:26
3	Сведения об осуществлении государственной регистрации сделки, права без необходимого в силу закона согласия третьего лица, органа:	3.1	данные отсутствуют
4	Ограничение прав и обременение объекта недвижимости:		
	4.1 вид:	Аренда	
	дата государственной регистрации:	20.09.2021 15:18:08	
	номер государственной регистрации:	16:30:011801:236-16/137/2021-2	
	срок, на который установлены ограничение прав и обременение объекта недвижимости:	Срок действия с 20.09.2021 49 лет	
	лицо, в пользу которого установлены ограничение прав и обременение объекта недвижимости:	Публичное акционерное общество "Нижнекамскнефтехим", ИНН: 1651000010	
	сведения о возможности предоставления третьим лицам персональных данных физического лица	данные отсутствуют	
	основание государственной регистрации:	Договор аренды лесного участка для строительства, реконструкции, эксплуатации линейных объектов, № 25/2021/1623, выдан 04.05.2021	
	сведения об осуществлении государственной регистрации сделки, права, ограничения права без необходимого в силу закона согласия третьего лица, органа:	данные отсутствуют	
	сведения об управляющем залогом и о договоре управления залогом, если такой договор заключен для управления ипотекой:	данные отсутствуют	
	сведения о депозитарии, который осуществляет хранение обездвиженной документарной закладной или электронной закладной:		



ДОКУМЕНТ ПОДПИСАН
ЭЛЕКТРОННОЙ ПОДПИСЬЮ

Сертификат: 00BВ056В7401СВ38D2В3576ACDC8425108
Владелец: ФЕДЕРАЛЬНАЯ СЛУЖБА ГОСУДАРСТВЕННОЙ
РЕГИСТРАЦИИ, КАДАСТРА И КАРТОГРАФИИ
Действителен: с 27.06.2023 по 19.09.2024

полное наименование должности	инициалы, фамилия
-------------------------------	-------------------

Земельный участок		
вид объекта недвижимости		
Лист № 2 раздела 2	Всего листов раздела 2: 2	Всего разделов: 8
Всего листов выписки: 25		
22.08.2023г. № КУВИ-001/2023-191705744		
Кадастровый номер:		16:30:011801:236
	ведения о внесении изменений или дополнений в регистрационную запись об ипотеке:	
5	Договоры участия в долевом строительстве:	не зарегистрировано
6	Заявленные в судебном порядке права требования:	данные отсутствуют
7	Сведения о возможности предоставления третьим лицам персональных данных физического лица	данные отсутствуют
8	Сведения о возражении в отношении зарегистрированного права:	данные отсутствуют
9	Сведения о наличии решения об изъятии объекта недвижимости для государственных и муниципальных нужд:	данные отсутствуют
10	Сведения о невозможности государственной регистрации без личного участия правообладателя или его законного представителя:	данные отсутствуют
11	Правопритязания и сведения о наличии поступивших, но не рассмотренных заявлений о проведении государственной регистрации права (перехода, прекращения права), ограничения права или обременения объекта недвижимости, сделки в отношении объекта недвижимости:	отсутствуют
11	Сведения о невозможности государственной регистрации перехода, прекращения, ограничения права на земельный участок из земель сельскохозяйственного назначения:	данные отсутствуют



ДОКУМЕНТ ПОДПИСАН
ЭЛЕКТРОННОЙ ПОДПИСЬЮ

Сертификат: 00BV056B7401CB38D2B3576ACDC8425108

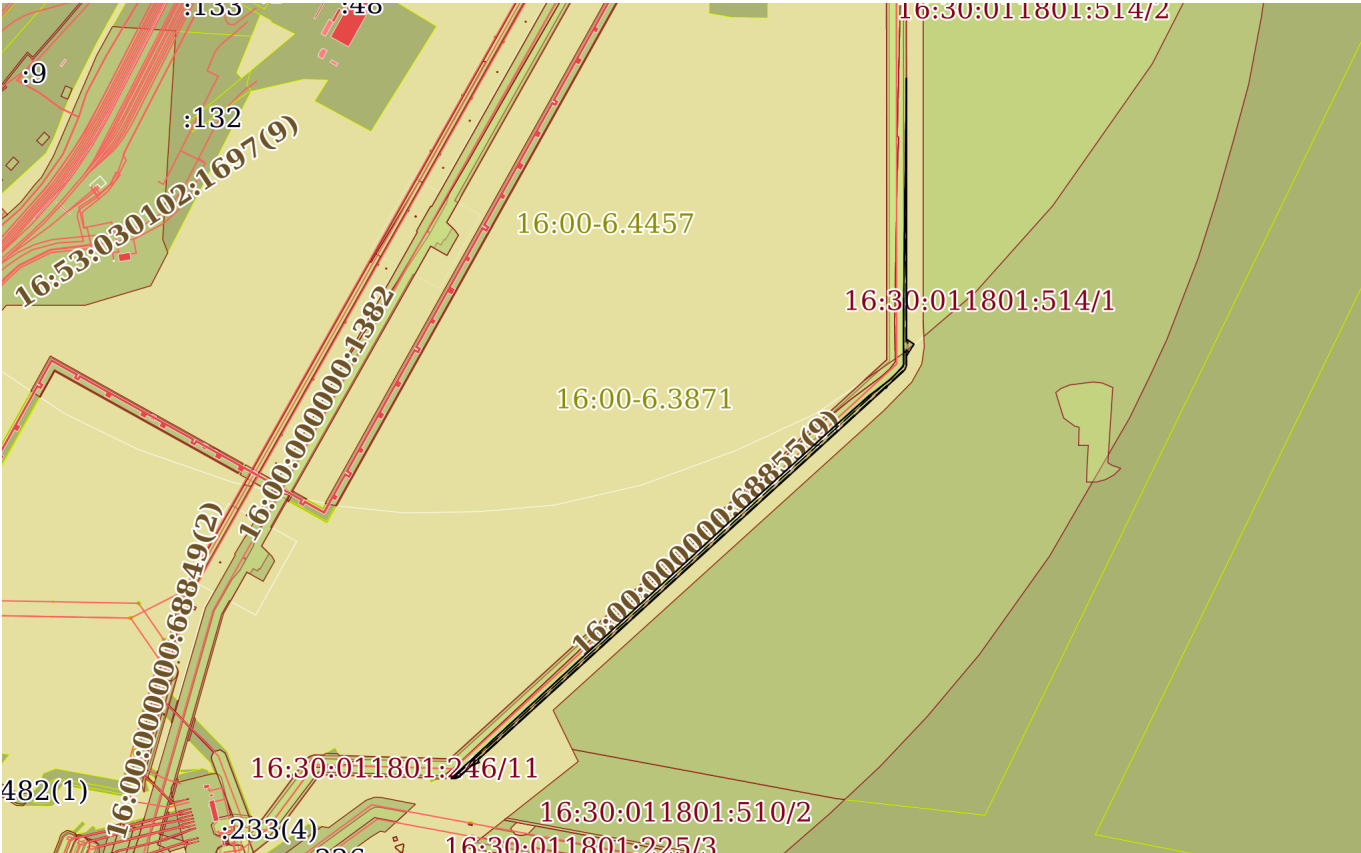
Владелец: ФЕДЕРАЛЬНАЯ СЛУЖБА ГОСУДАРСТВЕННОЙ
РЕГИСТРАЦИИ, КАДАСТРА И КАРТОГРАФИИ
Действителен: с 27.06.2023 по 19.09.2024

полное наименование должности

инициалы, фамилия

Выписка из Единого государственного реестра недвижимости об объекте недвижимости
Описание местоположения земельного участка

Земельный участок			
вид объекта недвижимости			
Лист № 1 раздела 3	Всего листов раздела 3: 1	Всего разделов: 8	Всего листов выписки: 25
22.08.2023г. № КУВИ-001/2023-191705744			
Кадастровый номер:		16:30:011801:236	

План (чертеж, схема) земельного участка			
			
Масштаб 1:20000		Условные обозначения:	

полное наименование должности		ДОКУМЕНТ ПОДПИСАН ЭЛЕКТРОННОЙ ПОДПИСЬЮ Сертификат: 00BV056B7401CB38D2B3576ACDC8425108 Владелец: ФЕДЕРАЛЬНАЯ СЛУЖБА ГОСУДАРСТВЕННОЙ РЕГИСТРАЦИИ, КАДАСТРА И КАРТОГРАФИИ Действителен: с 27.06.2023 по 19.09.2024		инициалы, фамилия	
-------------------------------	--	--	--	-------------------	--

Выписка из Единого государственного реестра недвижимости об объекте недвижимости
Описание местоположения земельного участка

Земельный участок			
вид объекта недвижимости			
Лист № 1 раздела 3.1		Всего листов раздела 3.1: 2	Всего разделов: 8
Всего листов выписки: 25			
22.08.2023г. № КУВИ-001/2023-191705744			
Кадастровый номер:		16:30:011801:236	

Описание местоположения границ земельного участка							
№ п/п	Номер точки		Дирекционный угол	Горизонтальное проложение, м	Описание закрепления на местности	Кадастровые номера смежных участков	Сведения об адресах правообладателей смежных земельных участков
	начальн ая	конечн ая					
1	2	3	4	5	6	7	8
1	1.1.1	1.1.2	179°57.8`	702.74	данные отсутствуют	16:30:011801:237	данные отсутствуют
2	1.1.2	1.1.3	20°26.0`	2.72	данные отсутствуют	данные отсутствуют	данные отсутствуют
3	1.1.3	1.1.4	123°30.1`	22.74	данные отсутствуют	данные отсутствуют	данные отсутствуют
4	1.1.4	1.1.5	212°21.5`	37.13	данные отсутствуют	данные отсутствуют	данные отсутствуют
5	1.1.5	1.1.6	179°56.9`	21.94	данные отсутствуют	данные отсутствуют	данные отсутствуют
6	1.1.6	1.1.7	183°19.8`	2.75	данные отсутствуют	данные отсутствуют	данные отсутствуют
7	1.1.7	1.1.8	194°39.5`	8.26	данные отсутствуют	данные отсутствуют	данные отсутствуют
8	1.1.8	1.1.9	207°49.0`	3.69	данные отсутствуют	данные отсутствуют	данные отсутствуют
9	1.1.9	1.1.10	215°35.5`	3.68	данные отсутствуют	данные отсутствуют	данные отсутствуют
10	1.1.10	1.1.11	223°34.3`	3.69	данные отсутствуют	данные отсутствуют	данные отсутствуют
11	1.1.11	1.1.12	227°34.9`	56.99	данные отсутствуют	данные отсутствуют	данные отсутствуют
12	1.1.12	1.1.13	212°22.7`	8.12	данные отсутствуют	данные отсутствуют	данные отсутствуют
13	1.1.13	1.1.14	302°15.2`	2.21	данные отсутствуют	данные отсутствуют	данные отсутствуют
14	1.1.14	1.1.15	227°35.0`	1478.67	данные отсутствуют	данные отсутствуют	данные отсутствуют
15	1.1.15	1.1.16	157°24.1`	8.15	данные отсутствуют	данные отсутствуют	данные отсутствуют
16	1.1.16	1.1.17	247°55.4`	22.06	данные отсутствуют	данные отсутствуют	данные отсутствуют
17	1.1.17	1.1.18	227°34.8`	41.32	данные отсутствуют	данные отсутствуют	данные отсутствуют
18	1.1.18	1.1.19	229°48.0`	1.86	данные отсутствуют	данные отсутствуют	данные отсутствуют
19	1.1.19	1.1.20	235°37.6`	3.72	данные отсутствуют	данные отсутствуют	данные отсутствуют
20	1.1.20	1.1.21	241°30.7`	1.87	данные отсутствуют	данные отсутствуют	данные отсутствуют
21	1.1.21	1.1.22	247°30.7`	3.71	данные отсутствуют	данные отсутствуют	данные отсутствуют
22	1.1.22	1.1.23	255°42.2`	3.73	данные отсутствуют	16:30:011801:237	данные отсутствуют

полное наименование должности	 ДОКУМЕНТ ПОДПИСАН ЭЛЕКТРОННОЙ ПОДПИСЬЮ Сертификат: 00BВ056В7401СВ38D2В3576АСDС8425108 Владелец: ФЕДЕРАЛЬНАЯ СЛУЖБА ГОСУДАРСТВЕННОЙ РЕГИСТРАЦИИ, КАДАСТРА И КАРТОГРАФИИ Действителен: с 27.06.2023 по 19.09.2024	инициалы, фамилия

Земельный участок							
вид объекта недвижимости							
Лист № 2 раздела 3.1				Всего листов раздела 3.1: 2		Всего разделов: 8	Всего листов выписки: 25
22.08.2023г. № КУВИ-001/2023-191705744							
Кадастровый номер:				16:30:011801:236			
1	2	3	4	5	6	7	8
23	1.1.23	1.1.24	261°39.1`	1.86	данные отсутствуют	16:30:011801:237	данные отсутствуют
24	1.1.24	1.1.25	267°41.1`	3.71	данные отсутствуют	16:30:011801:237	данные отсутствуют
25	1.1.25	1.1.26	271°20.7`	6.39	данные отсутствуют	16:30:011801:237	данные отсутствуют
26	1.1.26	1.1.27	47°11.2`	0.93	данные отсутствуют	16:30:011801:237	данные отсутствуют
27	1.1.27	1.1.28	47°20.0`	1000.61	данные отсутствуют	16:30:011801:237	данные отсутствуют
28	1.1.28	1.1.29	47°41.8`	400.35	данные отсутствуют	16:30:011801:237	данные отсутствуют
29	1.1.29	1.1.30	48°26.8`	116.79	данные отсутствуют	16:30:011801:237	данные отсутствуют
30	1.1.30	1.1.31	52°27.9`	75.11	данные отсутствуют	16:30:011801:237	данные отсутствуют
31	1.1.31	1.1.32	43°49.5`	24.82	данные отсутствуют	16:30:011801:237	данные отсутствуют
32	1.1.32	1.1.33	42°52.6`	18.5	данные отсутствуют	16:30:011801:237	данные отсутствуют
33	1.1.33	1.1.34	30°4.9`	8.68	данные отсутствуют	16:30:011801:237	данные отсутствуют
34	1.1.34	1.1.35	359°14.9`	73.12	данные отсутствуют	16:30:011801:237	данные отсутствуют
35	1.1.35	1.1.1	0°41.3`	694.17	данные отсутствуют	16:30:011801:237	данные отсутствуют



ДОКУМЕНТ ПОДПИСАН
ЭЛЕКТРОННОЙ ПОДПИСЬЮ

Сертификат: 00BВ056B7401CB38D2B3576ACDC8425108

Владелец: ФЕДЕРАЛЬНАЯ СЛУЖБА ГОСУДАРСТВЕННОЙ
РЕГИСТРАЦИИ, КАДАСТРА И КАРТОГРАФИИ
Действителен: с 27.06.2023 по 19.09.2024

полное наименование должности

инициалы, фамилия

Выписка из Единого государственного реестра недвижимости об объекте недвижимости
Описание местоположения земельного участка

Земельный участок			
вид объекта недвижимости			
Лист № 1 раздела 3.2	Всего листов раздела 3.2: 2	Всего разделов: 8	Всего листов выписки: 25
22.08.2023г. № КУВИ-001/2023-191705744			
Кадастровый номер:		16:30:011801:236	

Сведения о характерных точках границы земельного участка				
Система координат МСК-16				
Номер точки	Координаты, м		Описание закрепления на местности	Средняя квадратичная погрешность определения координат характерных точек границ земельного участка, м
	X	Y		
1	2	3	4	5
1	454082.21	2298707.34	Нет закрепления	5
2	453379.47	2298707.79	Нет закрепления	5
3	453382.02	2298708.74	Нет закрепления	5
4	453369.47	2298727.7	Нет закрепления	5
5	453338.11	2298707.83	Нет закрепления	5
6	453316.17	2298707.85	Нет закрепления	5
7	453313.42	2298707.69	Нет закрепления	5
8	453305.43	2298705.6	Нет закрепления	5
9	453302.17	2298703.88	Нет закрепления	5
10	453299.18	2298701.74	Нет закрепления	5
11	453296.51	2298699.2	Нет закрепления	5
12	453258.07	2298657.13	Нет закрепления	5
13	453251.21	2298652.78	Нет закрепления	5
14	453252.39	2298650.91	Нет закрепления	5
15	452255.02	2297559.25	Нет закрепления	5
16	452247.5	2297562.38	Нет закрепления	5
17	452239.21	2297541.94	Нет закрепления	5
18	452211.34	2297511.44	Нет закрепления	5
19	452210.14	2297510.02	Нет закрепления	5
20	452208.04	2297506.95	Нет закрепления	5
21	452207.15	2297505.31	Нет закрепления	5
22	452205.73	2297501.88	Нет закрепления	5

полное наименование должности	<div><div>ДОКУМЕНТ ПОДПИСАН ЭЛЕКТРОННОЙ ПОДПИСЬЮ</div><div>Сертификат: 00BV056B7401CB38D2B3576ACDC8425108</div><div>Владелец: ФЕДЕРАЛЬНАЯ СЛУЖБА ГОСУДАРСТВЕННОЙ РЕГИСТРАЦИИ, КАДАСТРА И КАРТОГРАФИИ</div><div>Действителен: с 27.06.2023 по 19.09.2024</div></div>	инициалы, фамилия

Земельный участок			
вид объекта недвижимости			
Лист № 2 раздела 3.2	Всего листов раздела 3.2: 2	Всего разделов: 8	Всего листов выписки: 25
22.08.2023г. № КУВИ-001/2023-191705744			
Кадастровый номер:		16:30:011801:236	

1	2	3	4	5
23	452204.81	2297498.27	Нет закрепления	5
24	452204.54	2297496.43	Нет закрепления	5
25	452204.39	2297492.72	Нет закрепления	5
26	452204.54	2297486.33	Нет закрепления	5
27	452205.17	2297487.01	Нет закрепления	5
28	452883.31	2298222.77	Нет закрепления	5
29	453152.77	2298518.86	Нет закрепления	5
30	453230.24	2298606.26	Нет закрепления	5
31	453276	2298665.82	Нет закрепления	5
32	453293.91	2298683.01	Нет закрепления	5
33	453307.47	2298695.6	Нет закрепления	5
34	453314.98	2298699.95	Нет закрепления	5
35	453388.09	2298698.99	Нет закрепления	5
1	454082.21	2298707.34	Нет закрепления	5



ДОКУМЕНТ ПОДПИСАН
ЭЛЕКТРОННОЙ ПОДПИСЬЮ

Сертификат: 00BV056B7401CB38D2B3576ACDC8425108

Владелец: ФЕДЕРАЛЬНАЯ СЛУЖБА ГОСУДАРСТВЕННОЙ
РЕГИСТРАЦИИ, КАДАСТРА И КАРТОГРАФИИ
Действителен: с 27.06.2023 по 19.09.2024

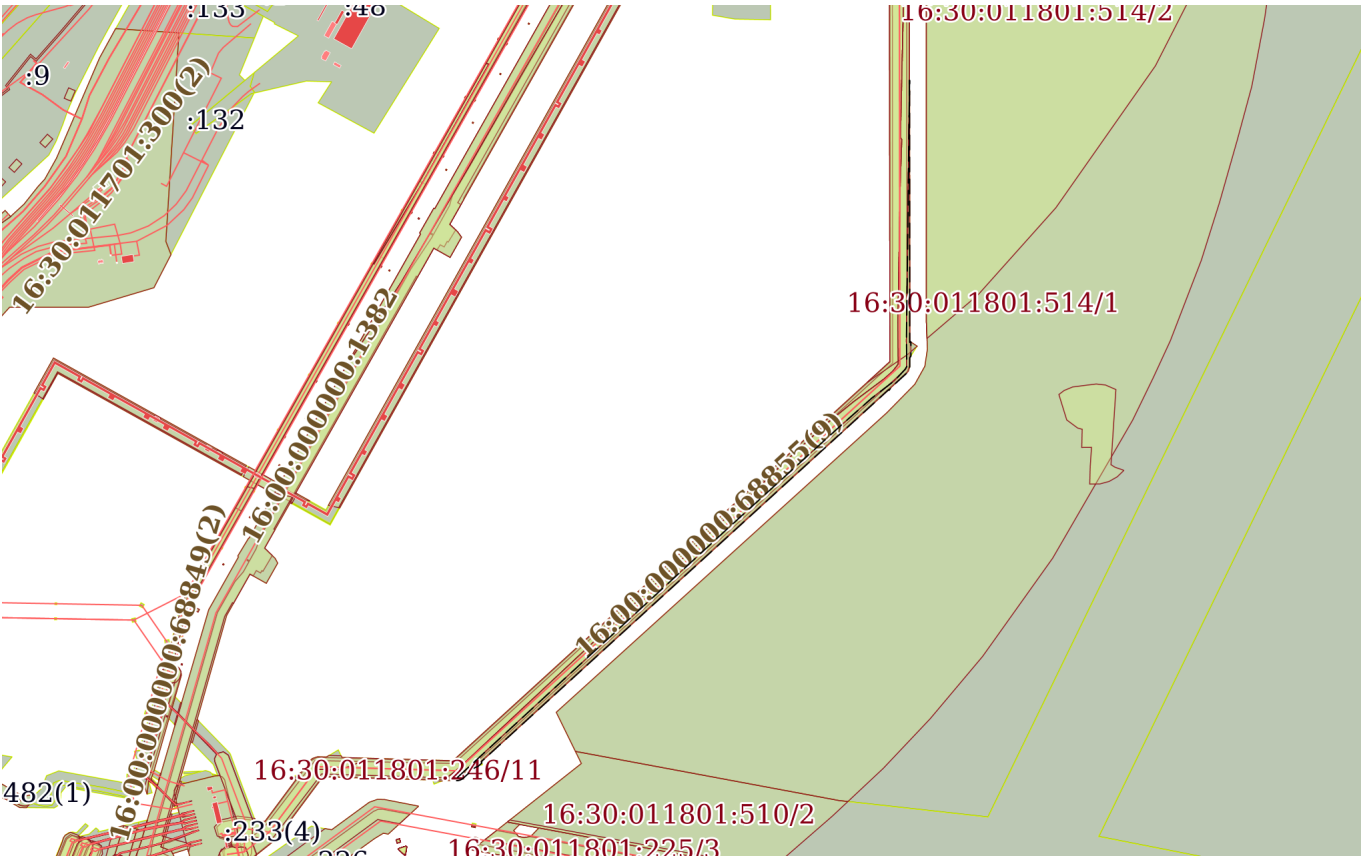
полное наименование должности

инициалы, фамилия

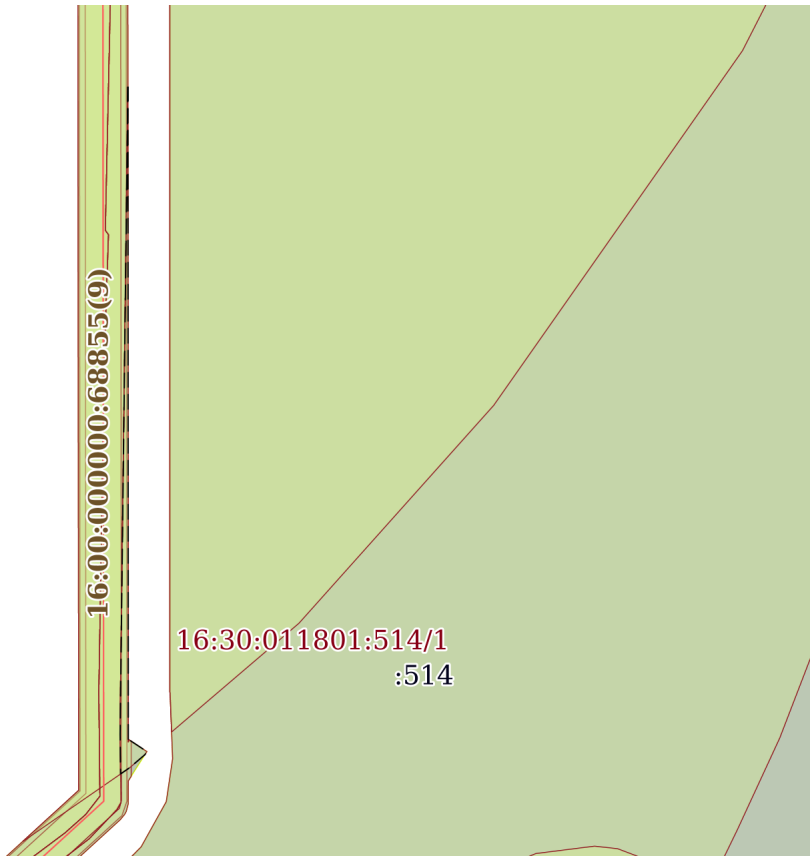
Выписка из Единого государственного реестра недвижимости об объекте недвижимости
Сведения о частях земельного участка

Земельный участок			
вид объекта недвижимости			
Лист № 1 раздела 4	Всего листов раздела 4: 4	Всего разделов: 8	Всего листов выписки: 25
22.08.2023г. № КУВИ-001/2023-191705744			
Кадастровый номер:		16:30:011801:236	
План (чертеж, схема) части земельного участка		Учетный номер части: 16:30:011801:236/1	
Масштаб 1:20000		Условные обозначения:	

полное наименование должности		ДОКУМЕНТ ПОДПИСАН ЭЛЕКТРОННОЙ ПОДПИСЬЮ	инициалы, фамилия
	Сертификат: 00BV056B7401CB38D2B3576ACDC8425108		
	Владелец: ФЕДЕРАЛЬНАЯ СЛУЖБА ГОСУДАРСТВЕННОЙ РЕГИСТРАЦИИ, КАДАСТРА И КАРТОГРАФИИ Действителен: с 27.06.2023 по 19.09.2024		

Земельный участок			
вид объекта недвижимости			
Лист № 2 раздела 4	Всего листов раздела 4: 4	Всего разделов: 8	Всего листов выписки: 25
22.08.2023г. № КУВИ-001/2023-191705744			
Кадастровый номер:		16:30:011801:236	
План (чертеж, схема) части земельного участка		Учетный номер части: 16:30:011801:236/2	
			
Масштаб 1:20000		Условные обозначения:	

полное наименование должности	 ДОКУМЕНТ ПОДПИСАН ЭЛЕКТРОННОЙ ПОДПИСЬЮ Сертификат: 00BV056B7401CB38D2B3576ACDC8425108 Владелец: ФЕДЕРАЛЬНАЯ СЛУЖБА ГОСУДАРСТВЕННОЙ РЕГИСТРАЦИИ, КАДАСТРА И КАРТОГРАФИИ Действителен: с 27.06.2023 по 19.09.2024	инициалы, фамилия

Земельный участок			
вид объекта недвижимости			
Лист № 4 раздела 4	Всего листов раздела 4: 4	Всего разделов: 8	Всего листов выписки: 25
22.08.2023г. № КУВИ-001/2023-191705744			
Кадастровый номер:		16:30:011801:236	
План (чертеж, схема) части земельного участка		Учетный номер части: 16:30:011801:236/4	
			
Масштаб 1:8000		Условные обозначения:	

полное наименование должности	 ДОКУМЕНТ ПОДПИСАН ЭЛЕКТРОННОЙ ПОДПИСЬЮ Сертификат: 00BV056B7401CB38D2B3576ACDC8425108 Владелец: ФЕДЕРАЛЬНАЯ СЛУЖБА ГОСУДАРСТВЕННОЙ РЕГИСТРАЦИИ, КАДАСТРА И КАРТОГРАФИИ Действителен: с 27.06.2023 по 19.09.2024	инициалы, фамилия

Выписка из Единого государственного реестра недвижимости об объекте недвижимости
Сведения о частях земельного участка

Земельный участок			
вид объекта недвижимости			
Лист № 1 раздела 4.1	Всего листов раздела 4.1: 5	Всего разделов: 8	Всего листов выписки: 25
22.08.2023г. № КУВИ-001/2023-191705744			
Кадастровый номер:		16:30:011801:236	

Учетный номер части	Площадь, м2	Содержание ограничения в использовании или ограничения права на объект недвижимости или обременения объекта недвижимости
1	2	3
16:30:011801:236/1	22568	вид ограничения (обременения): ограничения прав на земельный участок, предусмотренные статьей 56 Земельного кодекса Российской Федерации; Срок действия: не установлен; реквизиты документа-основания: решение о согласовании границ охранной зоны объекта электросетевого хозяйства от 26.09.2019 № 16/2019 выдан: Федеральная служба по экологическому, технологическому и атомному надзору (Ростехнадзор) Приволжское управление; Содержание ограничения (обременения): а) набрасывать на провода и опоры воздушных линий электропередачи посторонние предметы, а также подниматься на опоры воздушных линий электропередачи; б) размещать любые объекты и предметы (материалы) в пределах созданных в соответствии с требованиями нормативно-технических документов проходов и подъездов для доступа к объектам электросетевого хозяйства, а также проводить любые работы и возводить сооружения, которые могут препятствовать доступу к объектам электросетевого хозяйства, без создания необходимых для такого доступа проходов и подъездов; в) находиться в пределах огороженной территории и помещениях распределительных устройств и подстанций, открывать двери и люки распределительных устройств и подстанций, производить переключения и подключения в электрических сетях (указанное требование не распространяется на работников, занятых выполнением разрешенных в установленном порядке работ), разводить огонь в пределах охранных зон вводных и распределительных устройств, подстанций, воздушных линий электропередачи, а также в охранных зонах кабельных линий электропередачи; г) размещать свалки; д) производить работы ударными механизмами, сбрасывать тяжести массой свыше 5 тонн, производить сброс и слив едких и коррозионных веществ и горюче-смазочных материалов (в охранных зонах подземных кабельных линий электропередачи); е) складировать или размещать хранилища любых, в том числе горюче-смазочных, материалов; ж) размещать детские и спортивные площадки, стадионы, рынки, торговые точки, полевые станы, загоны для скота, гаражи и стоянки всех видов машин и механизмов, проводить любые мероприятия, связанные с большим скоплением людей, не занятых выполнением разрешенных в установленном порядке работ (в охранных зонах воздушных линий электропередачи); (в ред. Постановления Правительства РФ от 26.08.2013 N 736) з) использовать (запускать) любые летательные аппараты, в том числе воздушных змеев, спортивные модели летательных аппаратов (в охранных зонах воздушных линий электропередачи); и) бросать якоря с судов и осуществлять их проход с отданными якорями, цепями, лотами, волокушами и тралами (в охранных зонах подводных кабельных линий электропередачи); к) осуществлять проход судов с поднятыми стрелами кранов и других механизмов (в охранных зонах воздушных линий

полное наименование должности	 ДОКУМЕНТ ПОДПИСАН ЭЛЕКТРОННОЙ ПОДПИСЬЮ Сертификат: 00BВ056В7401СВ38D2В3576ACDC8425108 Владелец: ФЕДЕРАЛЬНАЯ СЛУЖБА ГОСУДАРСТВЕННОЙ РЕГИСТРАЦИИ, КАДАСТРА И КАРТОГРАФИИ Действителен: с 27.06.2023 по 19.09.2024	инициалы, фамилия

Земельный участок			
вид объекта недвижимости			
Лист № 2 раздела 4.1	Всего листов раздела 4.1: 5	Всего разделов: 8	Всего листов выписки: 25
22.08.2023г. № КУВИ-001/2023-191705744			
Кадастровый номер:		16:30:011801:236	
		электропередачи).; Реестровый номер границы: 16.00.2.3728	
16:30:011801:236/2	27266	<p>вид ограничения (обременения): ограничения прав на земельный участок, предусмотренные статьей 56 Земельного кодекса Российской Федерации; Срок действия: не установлен; реквизиты документа-основания: решение о согласовании границ охранной зоны объекта элетросетевого хозяйства от 27.05.2022 № 43-17-2022/829 выдан: Федеральная служба по экологическому, технологическому, и атомному надзору; Содержание ограничения (обременения): Ограничения на использование объекта: В охранных зонах запрещается: а) набрасывать на провода и опоры воздушных линий электропередачи посторонние предметы, а также подниматься на опоры воздушных линий электропередачи; б) размещать любые объекты и предметы (материалы) в пределах созданных в соответствии с требованиями нормативно-технических документов проходов и подъездов для доступа к объектам электросетевого хозяйства, а также проводить любые работы и возводить сооружения, которые могут препятствовать доступу к объектам электросетевого хозяйства, без создания необходимых для такого доступа проходов и подъездов; в) находиться в пределах огороженной территории и помещениях распределительных устройств и подстанций, открывать двери и люки распределительных устройств и подстанций, производить переключения и подключения в электрических сетях (указанное требование не распространяется на работников, занятых выполнением разрешенных в установленном порядке работ), разводить огонь в пределах охранных зон вводных и распределительных устройств, подстанций, воздушных линий электропередачи, а также в охранных зонах кабельных линий электропередачи; г) размещать свалки; д) производить работы ударными механизмами, сбрасывать тяжести массой свыше 5 тонн, производить сброс и слив едких и коррозионных веществ и горюче-смазочных материалов (в охранных зонах подземных кабельных линий электропередачи); е) складировать или размещать хранилища любых, в том числе горюче-смазочных, материалов; ж) размещать детские и спортивные площадки, стадионы, рынки, торговые точки, полевые станы, загоны для скота, гаражи и стоянки всех видов машин и механизмов, проводить любые мероприятия, связанные с большим скоплением людей, не занятых выполнением разрешенных в установленном порядке работ (в охранных зонах воздушных линий электропередачи); (в ред. Постановления Правительства РФ от 26.08.2013 N 736) з) использовать (запускать) любые летательные аппараты, в том числе воздушных змеев, спортивные модели летательных аппаратов (в охранных зонах воздушных линий электропередачи); и) бросать якоря с судов и осуществлять их проход с отданными якорями, цепями, лотами, волокушами и тралами (в охранных зонах подводных кабельных линий электропередачи); к) осуществлять проход судов с поднятыми стрелами кранов и других механизмов (в охранных зонах воздушных линий электропередачи).; Реестровый номер границы: 16:00-6.4163; Вид объекта реестра границ: Зона с особыми условиями использования территории; Вид зоны по документу: Охранная зона «КВЛ 110 кВ ПГУ Нижнекамскнефтехим – Жарков II цепь»; Тип зоны: Охранная зона инженерных коммуникаций</p>	
16:30:011801:236/3	10059	<p>вид ограничения (обременения): ограничения прав на земельный участок, предусмотренные статьей 56 Земельного кодекса Российской Федерации; Срок действия: не установлен; реквизиты документа-основания: решение о согласовании границ</p>	



ДОКУМЕНТ ПОДПИСАН
ЭЛЕКТРОННОЙ ПОДПИСЬЮ

Сертификат: 00BV056B7401CB38D2B3576ACDC8425108

Владелец: ФЕДЕРАЛЬНАЯ СЛУЖБА ГОСУДАРСТВЕННОЙ
РЕГИСТРАЦИИ, КАДАСТРА И КАРТОГРАФИИ
Действителен: с 27.06.2023 по 19.09.2024

полное наименование должности

инициалы, фамилия

Земельный участок			
вид объекта недвижимости			
Лист № 3 раздела 4.1	Всего листов раздела 4.1: 5	Всего разделов: 8	Всего листов выписки: 25
22.08.2023г. № КУВИ-001/2023-191705744			
Кадастровый номер:		16:30:011801:236	
		<p>охранной зоны объекта элетросетевого хозяйства от 27.05.2022 № 43-17-2022/833 выдан: Приволжское Управление Федеральной службы по экологическому, технологическому и атомному надзору ; Содержание ограничения (обременения): Ограничения на использование объекта: В охранных зонах запрещается: а) набрасывать на провода и опоры воздушных линий электропередачи посторонние предметы, а также подниматься на опоры воздушных линий электропередачи; б) размещать любые объекты и предметы (материалы) в пределах созданных в соответствии с требованиями нормативно-технических документов проходов и подъездов для доступа к объектам электросетевого хозяйства, а также проводить любые работы и возводить сооружения, которые могут препятствовать доступу к объектам электросетевого хозяйства, без создания необходимых для такого доступа проходов и подъездов; в) находиться в пределах огороженной территории и помещениях распределительных устройств и подстанций, открывать двери и люки распределительных устройств и подстанций, производить переключения и подключения в электрических сетях (указанное требование не распространяется на работников, занятых выполнением разрешенных в установленном порядке работ), разводить огонь в пределах охранных зон вводных и распределительных устройств, подстанций, воздушных линий электропередачи, а также в охранных зонах кабельных линий электропередачи; г) размещать свалки; д) производить работы ударными механизмами, сбрасывать тяжести массой свыше 5 тонн, производить сброс и слив едких и коррозионных веществ и горюче-смазочных материалов (в охранных зонах подземных кабельных линий электропередачи); е) складировать или размещать хранилища любых, в том числе горюче-смазочных, материалов; ж) размещать детские и спортивные площадки, стадионы, рынки, торговые точки, полевые станы, загоны для скота, гаражи и стоянки всех видов машин и механизмов, проводить любые мероприятия, связанные с большим скоплением людей, не занятых выполнением разрешенных в установленном порядке работ (в охранных зонах воздушных линий электропередачи); (в ред. Постановления Правительства РФ от 26.08.2013 N 736) з) использовать (запускать) любые летательные аппараты, в том числе воздушных змеев, спортивные модели летательных аппаратов (в охранных зонах воздушных линий электропередачи); и) бросать якоря с судов и осуществлять их проход с отданными якорями, цепями, лотами, волокушами и тралами (в охранных зонах подводных кабельных линий электропередачи); к) осуществлять проход судов с поднятыми стрелами кранов и других механизмов (в охранных зонах воздушных линий электропередачи).; Реестровый номер границы: 16:00-6.3636; Вид объекта реестра границ: Зона с особыми условиями использования территории; Вид зоны по документу: Охранная зона объекта "КВЛ 110 кВ ПГУ Нижнекамскнефтехим – Жарков I цепь"; Тип зоны: Охранная зона инженерных коммуникаций</p>	
16:30:011801:236/4	3719	<p>вид ограничения (обременения): ограничения прав на земельный участок, предусмотренные статьей 56 Земельного кодекса Российской Федерации; Срок действия: не установлен; реквизиты документа-основания: решение от 17.03.2023 № 50-РСЗЗ выдан: Заместитель руководителя Федеральной службы по надзору в сфере защиты прав потребителей и благополучия человека; Содержание ограничения (обременения): В соответствии с Постановлением Правительства Российской Федерации от 03.03.2018 г. №222 «Об утверждении правил установления санитарно-защитных зон и использования земельных участков,</p>	



ДОКУМЕНТ ПОДПИСАН
ЭЛЕКТРОННОЙ ПОДПИСЬЮ

Сертификат: 00BV056B7401CB38D2B3576ACDC8425108

Владелец: ФЕДЕРАЛЬНАЯ СЛУЖБА ГОСУДАРСТВЕННОЙ
РЕГИСТРАЦИИ, КАДАСТРА И КАРТОГРАФИИ
Действителен: с 27.06.2023 по 19.09.2024

полное наименование должности

инициалы, фамилия

Земельный участок			
вид объекта недвижимости			
Лист № 4 раздела 4.1	Всего листов раздела 4.1: 5	Всего разделов: 8	Всего листов выписки: 25
22.08.2023г. № КУВИ-001/2023-191705744			
Кадастровый номер:		16:30:011801:236	

		расположенных в границах санитарно-защитных зон» в границах указанной санитарно-защитной зоны не допускается использования земельных участков в целях: а) размещения жилой застройки, объектов образовательного и медицинского назначения, спортивных сооружений открытого типа, организаций отдыха детей и их оздоровления, зон рекреационного назначения и для ведения садоводства; б) размещения объектов для производства и хранения лекарственных средств, объектов пищевых отраслей промышленности, оптовых складов продовольственного сырья и пищевой продукции, комплексов водопроводных сооружений для подготовки и хранения питьевой воды, использования земельных участков в целях производства, хранения и переработки сельскохозяйственной продукции, предназначенной для дальнейшего использования в качестве пищевой продукции.; Реестровый номер границы: 16:00-6.4457; Вид объекта реестра границ: Зона с особыми условиями использования территории; Вид зоны по документу: Санитарно-защитная зона для АО «ТАИФ-НК»; Тип зоны: Санитарно-защитная зона предприятий, сооружений и иных объектов; Номер: б/н
	Весь	вид ограничения (обременения): ограничения прав на земельный участок, предусмотренные статьей 56 Земельного кодекса Российской Федерации; Срок действия: не установлен; реквизиты документа-основания: карта (план) объекта землеустройства от 27.06.2019 № б/н выдан: ООО НПК "НЕФТЕХИМЭКОПРОЕКТ"; Содержание ограничения (обременения): В границах санитарно-защитной зоны не допускается использования земельных участков в целях: а) размещения жилой застройки, объектов образовательного и медицинского назначения, спортивных сооружений открытого типа, организаций отдыха детей и их оздоровления, зон рекреационного назначения и для ведения садоводства (С 1 января 2019г. в редакции Постановления Правительства Российской Федерации от 21.12.2018 г. № 1622); б) размещения объектов для производства и хранения лекарственных средств, объектов пищевых отраслей промышленности, оптовых складов продовольственного сырья и пищевой продукции, комплексов водопроводных сооружений для подготовки и хранения питьевой воды, использования земельных участков в целях производства, хранения и переработки сельскохозяйственной продукции, предназначенной для дальнейшего использования в качестве пищевой продукции, если химическое, физическое и (или) биологическое воздействие объекта, в отношении которого установлена санитарно-защитная зона, приведет к нарушению качества и безопасности таких средств, сырья, воды и продукции в соответствии с установленными к ним требованиями.; Реестровый номер границы: 16.00.2.3594
	Весь	вид ограничения (обременения): ограничения прав на земельный участок, предусмотренные статьей 56 Земельного кодекса Российской Федерации; Срок действия: не установлен; реквизиты документа-основания: доверенность от 28.04.2017 № 1-8/433 выдан: Генеральный директор; Содержание ограничения (обременения): В соответствии с пунктами 5а, 5б Постановления Правительства РФ от 3 марта 2018 г. N 222: 5а) размещения жилой застройки, объектов образовательного и медицинского назначения, спортивных сооружений открытого типа, организаций отдыха детей и их оздоровления, зон рекреационного назначения и для ведения дачного хозяйства и садоводства; 5б) размещения объектов для производства и хранения лекарственных средств, объектов пищевых отраслей промышленности, оптовых складов продовольственного сырья и



ДОКУМЕНТ ПОДПИСАН
ЭЛЕКТРОННОЙ ПОДПИСЬЮ

Сертификат: 00BV056B7401CB38D2B3576ACDC8425108

Владелец: ФЕДЕРАЛЬНАЯ СЛУЖБА ГОСУДАРСТВЕННОЙ
РЕГИСТРАЦИИ, КАДАСТРА И КАРТОГРАФИИ
Действителен: с 27.06.2023 по 19.09.2024

полное наименование должности

инициалы, фамилия

Земельный участок			
вид объекта недвижимости			
Лист № 5 раздела 4.1	Всего листов раздела 4.1: 5	Всего разделов: 8	Всего листов выписки: 25
22.08.2023г. № КУВИ-001/2023-191705744			
Кадастровый номер:		16:30:011801:236	
		пищевой продукции, комплексов водопроводных сооружений для подготовки и хранения питьевой воды, использования земельных участков в целях производства, хранения и переработки сельскохозяйственной продукции, предназначенной для дальнейшего использования в качестве пищевой продукции, если химическое, физическое и (или) биологическое воздействие объекта, в отношении которого установлена санитарно-защитная зона, приведет к нарушению качества и безопасности таких средств, сырья, воды и продукции в соответствии с установленными к ним требованиями.; Реестровый номер границы: 16.00.2.3757	
	Весь	<p>вид ограничения (обременения): ограничения прав на земельный участок, предусмотренные статьей 56 Земельного кодекса Российской Федерации; Срок действия: не установлен; реквизиты документа-основания: приказ Росавиации от 18.02.2020 № 195-П "Об установлении приаэродромной территории аэродрома Бегишево (Нижекамск)"я на приаэродромной территории подзон и Правил разрешения разногласий, возникающих между высшими исполнительными органами государственной власти субъектов Российской Федерации и уполномоченными Правительством Российской Федерации федеральными органами исполнительной власти</p> <p>при согласовании проекта решения об установлении приаэродромной территории» №1460 от 02.12.2017 от 18.02.2020 № 195-П выдан: ФЕДЕРАЛЬНОЕ АГЕНТСТВО ВОЗДУШНОГО ТРАНСПОРТА (Росавиация); Содержание ограничения (обременения): В пределах</p> <p>шестой подзоны приаэродромной территории запрещается размещать объекты, способствующие привлечению и массовому скоплению птиц. К таким объектам относятся: объекты размещения отходов, скотомогильники, фермы, зернохранилища, элеваторы, продуктовые склады, прочие складские помещения, предназначенные для хранения продуктов, теплицы, птицефермы, зверофермы, животноводческие предприятия и другие объекты привлекательные для птиц наличием открытых источников корма. Запрещаются сельскохозяйственные работы на территории аэродрома, за исключением сенокосения.</p> <p>Размещение объектов, потенциально являющихся местами скопления птиц (или сохранение существующих объектов, с выявленными местами скопления птиц) на приаэродромной территории в границах шестой подзоны, допустимо в случае выполнения орнитологического обследования и подготовки заключения по оценке влияния объекта на безопасность полётов, а также при подтверждении регулярного дальнейшего проведения мероприятий по предотвращению скопления птиц на объекте.; Реестровый номер границы: 16:39-6.2606; Вид объекта реестра границ: Зона с особыми условиями использования территории; Вид зоны по документу: Шестая подзона Приаэродромной территории АО «АЭРОПОРТ БЕГИШЕВО»; Тип зоны: Охранная зона транспорта</p>	



ДОКУМЕНТ ПОДПИСАН
ЭЛЕКТРОННОЙ ПОДПИСЬЮ

Сертификат: 00BV056B7401CB38D2B3576ACDC8425108

Владелец: ФЕДЕРАЛЬНАЯ СЛУЖБА ГОСУДАРСТВЕННОЙ
РЕГИСТРАЦИИ, КАДАСТРА И КАРТОГРАФИИ
Действителен: с 27.06.2023 по 19.09.2024

полное наименование должности

инициалы, фамилия

Выписка из Единого государственного реестра недвижимости об объекте недвижимости
Сведения о частях земельного участка

Земельный участок			
вид объекта недвижимости			
Лист № 1 раздела 4.2	Всего листов раздела 4.2: 5	Всего разделов: 8	Всего листов выписки: 25
22.08.2023г. № КУВИ-001/2023-191705744			
Кадастровый номер:		16:30:011801:236	

Сведения о характерных точках границы части (частей) земельного участка				
Учетный номер части: 16:30:011801:236/1				
Система координат МСК-16				
Номер точки	Координаты, м		Описание закрепления на местности	Средняя квадратичная погрешность определения координат характерных точек границ земельного участка, м
	X	Y		
1	2	3	4	5
1	452206.54	2297488.5	-	-
2	452206.3	2297497.02	-	0.1
3	452209.99	2297506.97	-	0.1
4	453300.81	2298700.94	-	0.1
5	453316.24	2298706.25	-	0.1
6	453943.69	2298705.67	-	-
7	453388.09	2298698.99	Нет закрепления	5
8	453314.98	2298699.95	Нет закрепления	5
9	453307.47	2298695.6	Нет закрепления	5
10	453293.91	2298683.01	Нет закрепления	5
11	453276	2298665.82	Нет закрепления	5
12	453230.24	2298606.26	Нет закрепления	5
13	453152.77	2298518.86	Нет закрепления	5
14	452883.31	2298222.77	Нет закрепления	5
1	452206.54	2297488.5	-	-

полное наименование должности	 ДОКУМЕНТ ПОДПИСАН ЭЛЕКТРОННОЙ ПОДПИСЬЮ Сертификат: 00BВ056В7401СВ38D2В3576ACDC8425108 Владелец: ФЕДЕРАЛЬНАЯ СЛУЖБА ГОСУДАРСТВЕННОЙ РЕГИСТРАЦИИ, КАДАСТРА И КАРТОГРАФИИ Действителен: с 27.06.2023 по 19.09.2024	инициалы, фамилия

Земельный участок			
вид объекта недвижимости			

Лист № 2 раздела 4.2	Всего листов раздела 4.2: 5	Всего разделов: 8	Всего листов выписки: 25
----------------------	-----------------------------	-------------------	--------------------------

22.08.2023г. № КУВИ-001/2023-191705744

Кадастровый номер:	16:30:011801:236
--------------------	------------------

Сведения о характерных точках границы части (частей) земельного участка

Учетный номер части: 16:30:011801:236/2

Система координат

Номер точки	Координаты, м		Описание закрепления на местности	Средняя квадратичная погрешность определения координат характерных точек границ земельного участка, м
	X	Y		
1	2	3	4	5
1	454082.21	2298707.34	-	-
2	453379.47	2298707.79	-	-
3	453382.02	2298708.74	-	-
4	453380.59	2298710.9	-	-
5	453342.96	2298710.91	-	-
6	453338.11	2298707.83	-	-
7	453316.17	2298707.85	-	-
8	453313.42	2298707.69	-	-
9	453305.43	2298705.6	-	-
10	453302.17	2298703.88	-	-
11	453299.18	2298701.74	-	-
12	453296.51	2298699.2	-	-
13	453258.07	2298657.13	-	-
14	453252.59	2298653.65	-	-
15	453251.45	2298652.41	-	-
16	453252.39	2298650.91	-	-
17	452255.02	2297559.25	-	-
18	452251.68	2297560.64	-	-
19	452242.91	2297551.07	-	-
20	452239.21	2297541.94	-	-
21	452211.34	2297511.44	-	-
22	452210.14	2297510.02	-	-
23	452208.04	2297506.95	-	-
24	452207.15	2297505.31	-	-



ДОКУМЕНТ ПОДПИСАН
ЭЛЕКТРОННОЙ ПОДПИСЬЮ

Сертификат: 00BV056B7401CB38D2B3576ACDC8425108

Владелец: ФЕДЕРАЛЬНАЯ СЛУЖБА ГОСУДАРСТВЕННОЙ

РЕГИСТРАЦИИ, КАДАСТРА И КАРТОГРАФИИ


Действителен: с 27.06.2023 по 19.09.2024

полное наименование должности

инициалы, фамилия

Земельный участок			
вид объекта недвижимости			
Лист № 3 раздела 4.2	Всего листов раздела 4.2: 5	Всего разделов: 8	Всего листов выписки: 25
22.08.2023г. № КУВИ-001/2023-191705744			
Кадастровый номер:		16:30:011801:236	

1	2	3	4	5
25	452205.73	2297501.88	-	-
26	452204.81	2297498.27	-	-
27	452204.54	2297496.43	-	-
28	452204.39	2297492.72	-	-
29	452204.54	2297486.33	-	-
30	452205.17	2297487.01	-	-
31	452883.31	2298222.77	-	-
32	453152.77	2298518.86	-	-
33	453230.24	2298606.26	-	-
34	453276	2298665.82	-	-
35	453293.91	2298683.01	-	-
36	453307.47	2298695.6	-	-
37	453314.98	2298699.95	-	-
38	453388.09	2298698.99	-	-
1	454082.21	2298707.34	-	-

полное наименование должности	 ДОКУМЕНТ ПОДПИСАН ЭЛЕКТРОННОЙ ПОДПИСЬЮ Сертификат: 00BV056B7401CB38D2B3576ACDC8425108 Владелец: ФЕДЕРАЛЬНАЯ СЛУЖБА ГОСУДАРСТВЕННОЙ РЕГИСТРАЦИИ, КАДАСТРА И КАРТОГРАФИИ Действителен: с 27.06.2023 по 19.09.2024	инициалы, фамилия

Земельный участок			
вид объекта недвижимости			
Лист № 4 раздела 4.2	Всего листов раздела 4.2: 5	Всего разделов: 8	Всего листов выписки: 25

22.08.2023г. № КУВИ-001/2023-191705744

Кадастровый номер: 16:30:011801:236

Сведения о характерных точках границы части (частей) земельного участка			
Учетный номер части: 16:30:011801:236/3			
Система координат			

Номер точки	Координаты, м		Описание закрепления на местности	Средняя квадратичная погрешность определения координат характерных точек границ земельного участка, м
	X	Y		
1	2	3	4	5
1	452211.21	2297493.56	-	-
2	452883.31	2298222.77	-	-
3	453152.77	2298518.86	-	-
4	453230.24	2298606.26	-	-
5	453260.93	2298646.21	-	-
6	452650.2	2297980.58	-	-
7	452432.32	2297742.15	-	-
8	452323.4	2297622.94	-	-
9	452211.07	2297498	-	-
1	452211.21	2297493.56	-	-
1	453299.23	2298687.95	-	-
2	453307.47	2298695.6	-	-
3	453314.7	2298699.79	-	-
4	453308.7	2298698.27	-	-
1	453299.23	2298687.95	-	-
1	453315.33	2298699.95	-	-
2	453388.09	2298698.99	-	-
3	453489.28	2298700.21	-	-
4	453475.08	2298700.22	-	-
5	453316.73	2298700.3	-	-
1	453315.33	2298699.95	-	-



ДОКУМЕНТ ПОДПИСАН
ЭЛЕКТРОННОЙ ПОДПИСЬЮ

Сертификат: 00BV056B7401CB38D2B3576ACDC8425108

Владелец: ФЕДЕРАЛЬНАЯ СЛУЖБА ГОСУДАРСТВЕННОЙ
РЕГИСТРАЦИИ, КАДАСТРА И КАРТОГРАФИИ
Действителен: с 27.06.2023 по 19.09.2024

полное наименование должности

инициалы, фамилия

Земельный участок				
вид объекта недвижимости				
Лист № 5 раздела 4.2		Всего листов раздела 4.2: 5		Всего разделов: 8
Всего листов выписки: 25				
22.08.2023г. № КУВИ-001/2023-191705744				
Кадастровый номер:		16:30:011801:236		
Сведения о характерных точках границы части (частей) земельного участка				
Учетный номер части: 16:30:011801:236/4				
Система координат				
Номер точки	Координаты, м		Описание закрепления на местности	Средняя квадратичная погрешность определения координат характерных точек границ земельного участка, м
	X	Y		
1	2	3	4	5
1	454082.21	2298707.34	-	-
2	453379.47	2298707.79	-	-
3	453382.02	2298708.74	-	-
4	453369.47	2298727.7	-	-
5	453366.13	2298725.59	-	-
6	453352.26	2298709.34	-	-
7	453345.5	2298699.55	-	-
8	453388.09	2298698.99	-	-
9	454082.21	2298707.34	-	-



ДОКУМЕНТ ПОДПИСАН
ЭЛЕКТРОННОЙ ПОДПИСЬЮ

Сертификат: 00BV056B7401CB38D2B3576ACDC8425108

Владелец: ФЕДЕРАЛЬНАЯ СЛУЖБА ГОСУДАРСТВЕННОЙ
РЕГИСТРАЦИИ, КАДАСТРА И КАРТОГРАФИИ
Действителен: с 27.06.2023 по 19.09.2024

полное наименование должности

инициалы, фамилия

Филиал публично-правовой компании "Роскадастр" по Республике Татарстан
полное наименование органа регистрации прав
Выписка из Единого государственного реестра недвижимости об объекте недвижимости

Сведения о характеристиках объекта недвижимости

На основании запроса от 22.08.2023, поступившего на рассмотрение 22.08.2023, сообщаем, что согласно записям Единого государственного реестра недвижимости:

Раздел 1 Лист 1

Земельный участок			
вид объекта недвижимости			
Лист № 1 раздела 1	Всего листов раздела 1: 4	Всего разделов: 8	Всего листов выписки: 27
22.08.2023г. № КУВИ-001/2023-191704820			
Кадастровый номер:	16:30:011801:237		
Номер кадастрового квартала:	16:30:011801		
Дата присвоения кадастрового номера:	14.08.2019		
Ранее присвоенный государственный учетный номер:	данные отсутствуют		
Местоположение:	Местоположение установлено относительно ориентира, расположенного в границах участка. Почтовый адрес ориентира: Республика Татарстан, Нижнекамский муниципальный район, МО "г Нижнекамск".		
Площадь:	65462 +/- 4477.47		
Кадастровая стоимость, руб.:	1484678.16		
Кадастровые номера расположенных в пределах земельного участка объектов недвижимости:	16:00:000000:68855		
Кадастровые номера объектов недвижимости, из которых образован объект недвижимости:	16:30:000000:2186		
Кадастровые номера образованных объектов недвижимости:	данные отсутствуют		
Категория земель:	Земли лесного фонда		
Виды разрешенного использования:	строительство, реконструкция, эксплуатация линий электропередачи, линий связи, дорог, трубопроводов и других линейных объектов		
Сведения о кадастровом инженере:	26697, 0588СП-ТНП, 2019-03-01		
Сведения о лесах, водных объектах и об иных природных объектах, расположенных в пределах земельного участка:	Защитные леса Защитные леса, леса, расположенные в водоохранных зонах		

полное наименование должности	 ДОКУМЕНТ ПОДПИСАН ЭЛЕКТРОННОЙ ПОДПИСЬЮ Сертификат: 00BВ056B7401CB38D2B3576ACDC8425108 Владелец: ФЕДЕРАЛЬНАЯ СЛУЖБА ГОСУДАРСТВЕННОЙ РЕГИСТРАЦИИ, КАДАСТРА И КАРТОГРАФИИ Действителен: с 27.06.2023 по 19.09.2024	инициалы, фамилия

Земельный участок			
вид объекта недвижимости			
Лист № 2 раздела 1	Всего листов раздела 1: 4	Всего разделов: 8	Всего листов выписки: 27
22.08.2023г. № КУВИ-001/2023-191704820			
Кадастровый номер:		16:30:011801:237	
Сведения о том, что земельный участок полностью расположен в границах зоны с особыми условиями использования территории, территории объекта культурного наследия, публичного сервитута:		<p>Земельный участок полностью расположен в границах зоны с реестровым номером 16:39-6.2606 от 12.01.2023, ограничение использования земельного участка в пределах зоны: В пределах шестой подзоны приаэродромной территории запрещается размещать объекты, способствующие привлечению и массовому скоплению птиц.</p> <p>К таким объектам относятся:</p> <p>объекты размещения отходов, скотомогильники, фермы, зернохранилища, элеваторы, продуктовые склады, прочие складские помещения, предназначенные для хранения продуктов, теплицы, птицефермы, зверофермы, животноводческие предприятия и другие объекты привлекательные для птиц наличием открытых источников корма.</p> <p>Запрещаются сельскохозяйственные работы на территории аэродрома, за исключением сенокошения.</p> <p>Размещение объектов, потенциально являющихся местами скопления птиц (или сохранение существующих объектов, с выявленными местами скопления птиц) на приаэродромной территории в границах шестой подзоны, допустимо в случае выполнения орнитологического обследования и подготовки заключения по оценке влияния объекта на безопасность полётов, а также при подтверждении регулярного дальнейшего проведения мероприятий по предотвращению скопления птиц на объекте., вид/наименование: Шестая подзона Приаэродромной территории АО «АЭРОПОРТ БЕГИШЕВО», тип: Охранная зона транспорта, дата решения: 18.02.2020, номер решения: 195-П, наименование ОГВ/ОМСУ: ФЕДЕРАЛЬНОЕ АГЕНТСТВО ВОЗДУШНОГО ТРАНСПОРТА (Росавиация)</p>	
Сведения о том, что земельный участок расположен в границах особой экономической зоны, территории опережающего социально-экономического развития, зоны территориального развития в Российской Федерации, игровой зоны:		данные отсутствуют	
Сведения о том, что земельный участок расположен в границах особо охраняемой природной территории, охотничьих угодий, лесничеств:		данные отсутствуют	
Сведения о результатах проведения государственного земельного надзора:		данные отсутствуют	
Сведения о расположении земельного участка в границах территории, в отношении которой утвержден проект межевания территории:		данные отсутствуют	
Условный номер земельного участка:		данные отсутствуют	



ДОКУМЕНТ ПОДПИСАН
ЭЛЕКТРОННОЙ ПОДПИСЬЮ

Сертификат: 00BV056B7401CB38D2B3576ACDC8425108

Владелец: ФЕДЕРАЛЬНАЯ СЛУЖБА ГОСУДАРСТВЕННОЙ
РЕГИСТРАЦИИ, КАДАСТРА И КАРТОГРАФИИ
Действителен: с 27.06.2023 по 19.09.2024

полное наименование должности

инициалы, фамилия

Земельный участок			
вид объекта недвижимости			
Лист № 3 раздела 1	Всего листов раздела 1: 4	Всего разделов: 8	Всего листов выписки: 27
22.08.2023г. № КУВИ-001/2023-191704820			
Кадастровый номер:		16:30:011801:237	
Сведения о принятии акта и (или) заключении договора, предусматривающих предоставление в соответствии с земельным законодательством исполнительным органом государственным органом власти или органом местного самоуправления, находящегося в государственной или муниципальной собственности земельного участка для строительства наемного дома социального использования или наемного дома коммерческого использования:		данные отсутствуют	
Сведения о том, что земельный участок или земельные участки образованы на основании решения об изъятии земельного участка и (или) расположенного на нем объекта недвижимости для государственных или муниципальных нужд:		данные отсутствуют	
Сведения о том, что земельный участок образован из земель или земельного участка, государственная собственность на которые не разграничена:		данные отсутствуют	
Сведения о наличии земельного спора о местоположении границ земельных участков:		данные отсутствуют	
Статус записи об объекте недвижимости:		Сведения об объекте недвижимости имеют статус "актуальные"	
Особые отметки:		Для данного земельного участка обеспечен доступ посредством земельного участка (земельных участков) с кадастровым номером (кадастровыми номерами): 16:30:000000:2186. Сведения об ограничениях права на объект недвижимости, обременениях данного объекта, не зарегистрированных в реестре прав, ограничений прав и обременений недвижимого имущества: вид ограничения (обременения): ограничения прав на земельный участок, предусмотренные статьей 56 Земельного кодекса Российской Федерации; срок действия: с 02.08.2019; реквизиты документа-основания: карта (план) объекта землеустройства от 27.06.2019 № б/н выдан: ООО НПК "НЕФТЕХИМЭКОПРОЕКТ". вид ограничения (обременения): ограничения прав на земельный участок, предусмотренные статьей 56 Земельного кодекса Российской Федерации; срок действия: с 21.01.2020; реквизиты документа-основания: доверенность от 28.04.2017 № 1-8/433 выдан: Генеральный директор. вид ограничения (обременения): ограничения прав на земельный участок, предусмотренные статьей 56 Земельного кодекса Российской Федерации; срок действия: с 09.12.2019; реквизиты документа-основания: решение о согласовании границ охранной зоны объекта электросетевого хозяйства от 26.09.2019 № 16/2019 выдан: Федеральная служба по экологическому, технологическому и атомному надзору (Ростехнадзор) Приволжское управление. вид ограничения	



ДОКУМЕНТ ПОДПИСАН
ЭЛЕКТРОННОЙ ПОДПИСЬЮ

Сертификат: 00BV056B7401CB38D2B3576ACDC8425108

Владелец: ФЕДЕРАЛЬНАЯ СЛУЖБА ГОСУДАРСТВЕННОЙ
РЕГИСТРАЦИИ, КАДАСТРА И КАРТОГРАФИИ
Действителен: с 27.06.2023 по 19.09.2024

полное наименование должности

инициалы, фамилия

Земельный участок			
вид объекта недвижимости			
Лист № 4 раздела 1	Всего листов раздела 1: 4	Всего разделов: 8	Всего листов выписки: 27
22.08.2023г. № КУВИ-001/2023-191704820			
Кадастровый номер:		16:30:011801:237	
		(обременения): ограничения прав на земельный участок, предусмотренные статьей 56 Земельного кодекса Российской Федерации; срок действия: с 29.07.2021; реквизиты документа-основания: решение о согласовании границ охранной зоны объекта элетросетевого хозяйства от 27.05.2022 № 43-17-2022/829 выдан: Федеральная служба по экологическому, технологическому, и атомному надзору. вид ограничения (обременения): ограничения прав на земельный участок, предусмотренные статьей 56 Земельного кодекса Российской Федерации; срок действия: с 29.07.2021; реквизиты документа-основания: решение о согласовании границ охранной зоны объекта элетросетевого хозяйства от 27.05.2022 № 43-17-2022/833 выдан: Приволжское Управление Федеральной службы по экологическому, технологическому и атомному надзору . вид ограничения (обременения): ограничения прав на земельный участок, предусмотренные статьей 56 Земельного кодекса Российской Федерации; срок действия: с 20.06.2023; реквизиты документа-основания: решение от 17.03.2023 № 50-РС33 выдан: Заместитель руководителя Федеральной службы по надзору в сфере защиты прав потребителей и благополучия человека. вид ограничения (обременения): ограничения прав на земельный участок, предусмотренные статьей 56 Земельного кодекса Российской Федерации; срок действия: с 23.06.2023; реквизиты документа-основания: приказ Росавиации от 18.02.2020 № 195-П "Об установлении приаэродромной территории аэродрома Бегишево (Нижекамск)"я на приаэродромной территории подзон и Правил разрешения разногласий, возникающих между высшими исполнительными органами государственной власти субъектов Российской Федерации и уполномоченными Правительством Российской Федерации федеральными органами исполнительной власти при согласовании проекта решения об установлении приаэродромной территории» №1460 от 02.12.2017 от 18.02.2020 № 195-П выдан: ФЕДЕРАЛЬНОЕ АГЕНТСТВО ВОЗДУШНОГО ТРАНСПОРТА (Росавиация).	
Получатель выписки:		Гарифуллина Регина Ринатовна	

		 ДОКУМЕНТ ПОДПИСАН ЭЛЕКТРОННОЙ ПОДПИСЬЮ	
полное наименование должности		Сертификат: 00BV056B7401CB38D2B3576ACDC8425108	
		Владелец: ФЕДЕРАЛЬНАЯ СЛУЖБА ГОСУДАРСТВЕННОЙ РЕГИСТРАЦИИ, КАДАСТРА И КАРТОГРАФИИ	инициалы, фамилия
		Действителен: с 27.06.2023 по 19.09.2024	

Выписка из Единого государственного реестра недвижимости об объекте недвижимости
Сведения о зарегистрированных правах

Земельный участок			
вид объекта недвижимости			
Лист № 1 раздела 2		Всего листов раздела 2: 2	Всего разделов: 8
Всего листов выписки: 27			
22.08.2023г. № КУВИ-001/2023-191704820			
Кадастровый номер:		16:30:011801:237	
1	Правообладатель (правообладатели):	1.1	Российская Федерация
	Сведения о возможности предоставления третьим лицам персональных данных физического лица:	1.1.1	данные отсутствуют
2	Вид, номер, дата и время государственной регистрации права:	2.1	Собственность 16:30:011801:237-16/020/2019-1 14.08.2019 15:21:15
3	Сведения об осуществлении государственной регистрации сделки, права без необходимого в силу закона согласия третьего лица, органа:	3.1	данные отсутствуют
4	Ограничение прав и обременение объекта недвижимости:		
	4.1 вид:	Аренда	
	дата государственной регистрации:	20.09.2021 15:18:08	
	номер государственной регистрации:	16:30:011801:237-16/137/2021-2	
	срок, на который установлены ограничение прав и обременение объекта недвижимости:	Срок действия с 20.09.2021 49 лет	
	лицо, в пользу которого установлены ограничение прав и обременение объекта недвижимости:	Публичное акционерное общество "Нижнекамскнефтехим", ИНН: 1651000010	
	сведения о возможности предоставления третьим лицам персональных данных физического лица	данные отсутствуют	
	основание государственной регистрации:	Договор аренды лесного участка для строительства, реконструкции, эксплуатации линейных объектов, № 25/2021/1623, выдан 04.05.2021	
	сведения об осуществлении государственной регистрации сделки, права, ограничения права без необходимого в силу закона согласия третьего лица, органа:	данные отсутствуют	
	сведения об управляющем залогом и о договоре управления залогом, если такой договор заключен для управления ипотекой:	данные отсутствуют	
	сведения о депозитарии, который осуществляет хранение обездвиженной документарной закладной или электронной закладной:		



ДОКУМЕНТ ПОДПИСАН
ЭЛЕКТРОННОЙ ПОДПИСЬЮ

Сертификат: 00BВ056В7401СВ38D2В3576ACDC8425108
Владелец: ФЕДЕРАЛЬНАЯ СЛУЖБА ГОСУДАРСТВЕННОЙ
РЕГИСТРАЦИИ, КАДАСТРА И КАРТОГРАФИИ
Действителен: с 27.06.2023 по 19.09.2024

полное наименование должности	инициалы, фамилия
-------------------------------	-------------------

Земельный участок		
вид объекта недвижимости		
Лист № 2 раздела 2	Всего листов раздела 2: 2	Всего разделов: 8
Всего листов выписки: 27		
22.08.2023г. № КУВИ-001/2023-191704820		
Кадастровый номер:		16:30:011801:237
	ведения о внесении изменений или дополнений в регистрационную запись об ипотеке:	
5	Договоры участия в долевом строительстве:	не зарегистрировано
6	Заявленные в судебном порядке права требования:	данные отсутствуют
7	Сведения о возможности предоставления третьим лицам персональных данных физического лица	данные отсутствуют
8	Сведения о возражении в отношении зарегистрированного права:	данные отсутствуют
9	Сведения о наличии решения об изъятии объекта недвижимости для государственных и муниципальных нужд:	данные отсутствуют
10	Сведения о невозможности государственной регистрации без личного участия правообладателя или его законного представителя:	данные отсутствуют
11	Правопритязания и сведения о наличии поступивших, но не рассмотренных заявлений о проведении государственной регистрации права (перехода, прекращения права), ограничения права или обременения объекта недвижимости, сделки в отношении объекта недвижимости:	отсутствуют
11	Сведения о невозможности государственной регистрации перехода, прекращения, ограничения права на земельный участок из земель сельскохозяйственного назначения:	данные отсутствуют



ДОКУМЕНТ ПОДПИСАН
ЭЛЕКТРОННОЙ ПОДПИСЬЮ

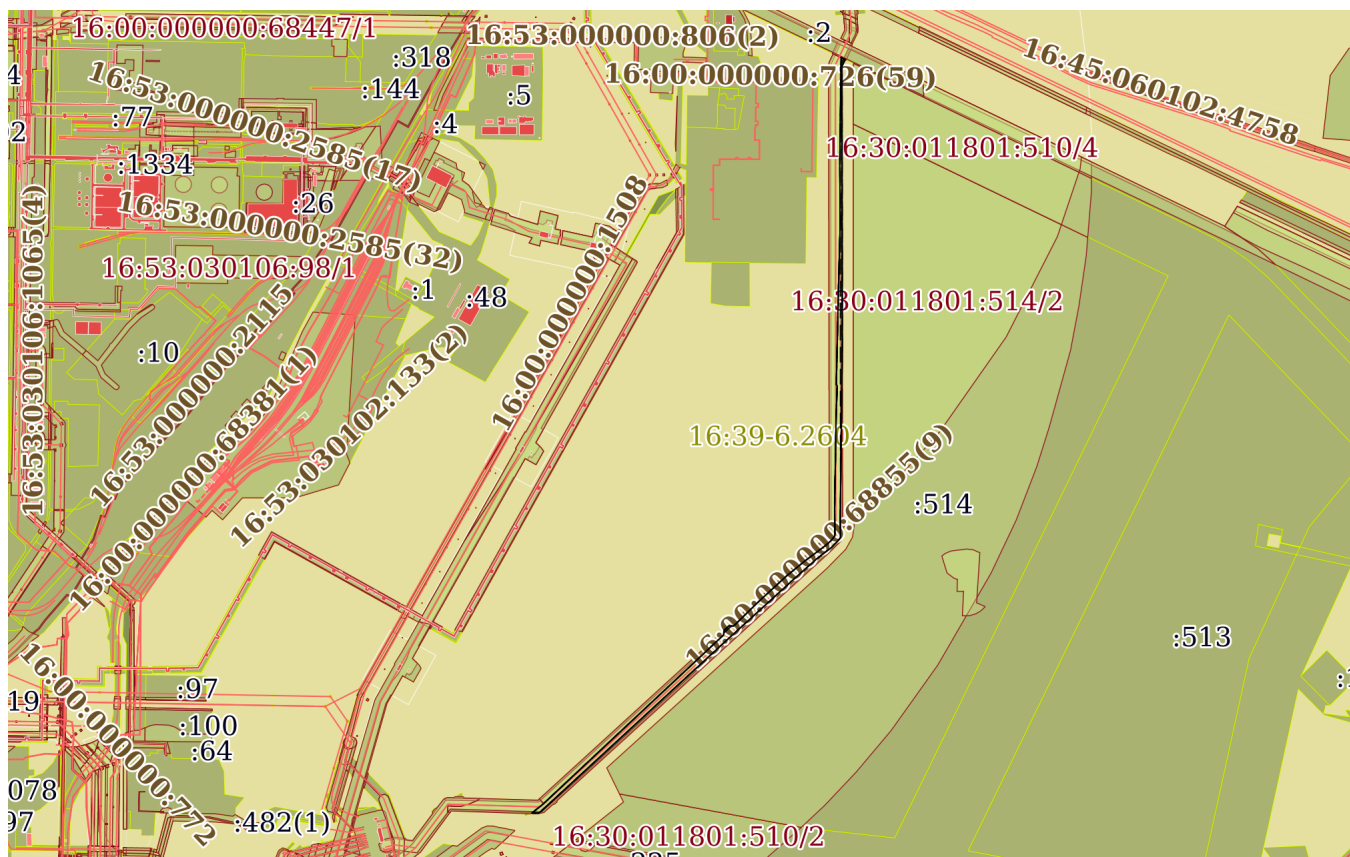
Сертификат: 00BV056B7401CB38D2B3576ACDC8425108

Владелец: ФЕДЕРАЛЬНАЯ СЛУЖБА ГОСУДАРСТВЕННОЙ
РЕГИСТРАЦИИ, КАДАСТРА И КАРТОГРАФИИ
Действителен: с 27.06.2023 по 19.09.2024

полное наименование должности

инициалы, фамилия

План (чертеж, схема) земельного участка



Условные обозначения:



Владелец: ФЕДЕРАЛЬНАЯ СЛУЖБА ГОСУДАРСТВЕННОЙ
РЕГИСТРАЦИИ, КАДАСТРА И КАРТОГРАФИИ
Действителен: с 27.06.2023 по 19.09.2024

инициалы, фамилия

Выписка из Единого государственного реестра недвижимости об объекте недвижимости
Описание местоположения земельного участка

Земельный участок			
вид объекта недвижимости			
Лист № 1 раздела 3.1		Всего листов раздела 3.1: 2	Всего разделов: 8
Всего листов выписки: 27			
22.08.2023г. № КУВИ-001/2023-191704820			
Кадастровый номер:		16:30:011801:237	

Описание местоположения границ земельного участка							
№ п/п	Номер точки		Дирекционный угол	Горизонтальное проложение, м	Описание закрепления на местности	Кадастровые номера смежных участков	Сведения об адресах правообладателей смежных земельных участков
	начальн ая	конечн ая					
1	2	3	4	5	6	7	8
1	1.1.1	1.1.2	115°40.9`	17.98	данные отсутствуют	16:53:030117:2	данные отсутствуют
2	1.1.2	1.1.3	205°37.8`	29.87	данные отсутствуют	данные отсутствуют	данные отсутствуют
3	1.1.3	1.1.4	179°56.3`	1127.94	данные отсутствуют	данные отсутствуют	данные отсутствуют
4	1.1.3	1.1.3			данные отсутствуют	16:30:011801:233(2)	данные отсутствуют
5	1.1.4	1.1.5	180°41.3`	694.17	данные отсутствуют	16:30:011801:236	данные отсутствуют
6	1.1.5	1.1.6	179°14.9`	73.12	данные отсутствуют	16:30:011801:236	данные отсутствуют
7	1.1.6	1.1.7	210°4.9`	8.68	данные отсутствуют	16:30:011801:236	данные отсутствуют
8	1.1.7	1.1.8	222°52.6`	18.5	данные отсутствуют	16:30:011801:236	данные отсутствуют
9	1.1.8	1.1.9	223°49.5`	24.82	данные отсутствуют	16:30:011801:236	данные отсутствуют
10	1.1.9	1.1.10	232°27.9`	75.11	данные отсутствуют	16:30:011801:236	данные отсутствуют
11	1.1.10	1.1.11	228°26.8`	116.79	данные отсутствуют	16:30:011801:236	данные отсутствуют
12	1.1.11	1.1.12	227°41.8`	400.35	данные отсутствуют	16:30:011801:236	данные отсутствуют
13	1.1.12	1.1.13	227°20.0`	1000.61	данные отсутствуют	16:30:011801:236	данные отсутствуют
14	1.1.13	1.1.14	227°11.2`	0.93	данные отсутствуют	16:30:011801:236	данные отсутствуют
15	1.1.14	1.1.15	271°45.4`	27.74	данные отсутствуют	данные отсутствуют	данные отсутствуют
16	1.1.15	1.1.16	50°54.1`	60.73	данные отсутствуют	16:30:011801:246(1)	данные отсутствуют
17	1.1.16	1.1.17	46°51.5`	992.67	данные отсутствуют	16:30:011801:233(1)	данные отсутствуют
18	1.1.17	1.1.18	4°30.7`	18.94	данные отсутствуют	16:30:011801:233(1)	данные отсутствуют
19	1.1.18	1.1.19	47°38.1`	26.46	данные отсутствуют	данные отсутствуют	данные отсутствуют
20	1.1.19	1.1.20	92°47.2`	19.13	данные отсутствуют	16:30:011801:233(2)	данные отсутствуют
21	1.1.20	1.1.21	45°39.0`	140.88	данные отсутствуют	16:30:011801:233(2)	данные отсутствуют
22	1.1.21	1.1.22	47°25.9`	152.67	данные отсутствуют	16:30:011801:233(2)	данные отсутствуют

полное наименование должности	 ДОКУМЕНТ ПОДПИСАН ЭЛЕКТРОННОЙ ПОДПИСЬЮ Сертификат: 00BV056B7401CB38D2B3576ACDC8425108 Владелец: ФЕДЕРАЛЬНАЯ СЛУЖБА ГОСУДАРСТВЕННОЙ РЕГИСТРАЦИИ, КАДАСТРА И КАРТОГРАФИИ Действителен: с 27.06.2023 по 19.09.2024	инициалы, фамилия

Земельный участок			
вид объекта недвижимости			
Лист № 2 раздела 3.1	Всего листов раздела 3.1: 2	Всего разделов: 8	Всего листов выписки: 27

22.08.2023г. № КУВИ-001/2023-191704820

Кадастровый номер: 16:30:011801:237

1	2	3	4	5	6	7	8
23	1.1.22	1.1.23	50°47.3`	94.94	данные отсутствуют	16:30:011801:233(2)	данные отсутствуют
24	1.1.23	1.1.24	53°11.3`	103.81	данные отсутствуют	16:30:011801:233(2)	данные отсутствуют
25	1.1.24	1.1.25	48°19.9`	29.69	данные отсутствуют	16:30:011801:233(2)	данные отсутствуют
26	1.1.25	1.1.26	37°50.5`	24.74	данные отсутствуют	16:30:011801:233(2)	данные отсутствуют
27	1.1.26	1.1.27	359°25.1`	110.41	данные отсутствуют	16:30:011801:233(2)	данные отсутствуют
28	1.1.27	1.1.28	0°56.6`	368.98	данные отсутствуют	16:30:011801:233(2)	данные отсутствуют
29	1.1.28	1.1.29	1°59.2`	123.19	данные отсутствуют	16:30:011801:233(2)	данные отсутствуют
30	1.1.29	1.1.30	324°1.4`	5.91	данные отсутствуют	16:30:011801:233(2)	данные отсутствуют
31	1.1.30	1.1.31	1°16.3`	388.48	данные отсутствуют	16:30:011801:233(2)	данные отсутствуют
32	1.1.31	1.1.32	1°35.4`	248.65	данные отсутствуют	16:30:011801:233(2)	данные отсутствуют
33	1.1.32	1.1.33	359°40.8`	265.03	данные отсутствуют	16:30:011801:233(2)	данные отсутствуют
34	1.1.33	1.1.1	0°46.6`	414.21	данные отсутствуют	16:30:011801:233(2)	данные отсутствуют



ДОКУМЕНТ ПОДПИСАН
ЭЛЕКТРОННОЙ ПОДПИСЬЮ

Сертификат: 00BV056B7401CB38D2B3576ACDC8425108

Владелец: ФЕДЕРАЛЬНАЯ СЛУЖБА ГОСУДАРСТВЕННОЙ
РЕГИСТРАЦИИ, КАДАСТРА И КАРТОГРАФИИ
Действителен: с 27.06.2023 по 19.09.2024

полное наименование должности

инициалы, фамилия

Выписка из Единого государственного реестра недвижимости об объекте недвижимости
Описание местоположения земельного участка

Земельный участок			
вид объекта недвижимости			
Лист № 1 раздела 3.2	Всего листов раздела 3.2: 2	Всего разделов: 8	Всего листов выписки: 27
22.08.2023г. № КУВИ-001/2023-191704820			
Кадастровый номер:		16:30:011801:237	

Сведения о характерных точках границы земельного участка				
Система координат МСК-16				
Номер точки	Координаты, м		Описание закрепления на местности	Средняя квадратичная погрешность определения координат характерных точек границ земельного участка, м
	X	Y		
1	2	3	4	5
1	455244.87	2298702.83	Нет закрепления	5
2	455237.08	2298719.03	Нет закрепления	5
3	455210.15	2298706.11	Нет закрепления	5
4	454082.21	2298707.34	Нет закрепления	5
5	453388.09	2298698.99	Нет закрепления	5
6	453314.98	2298699.95	Нет закрепления	5
7	453307.47	2298695.6	Нет закрепления	5
8	453293.91	2298683.01	Нет закрепления	5
9	453276	2298665.82	Нет закрепления	5
10	453230.24	2298606.26	Нет закрепления	5
11	453152.77	2298518.86	Нет закрепления	5
12	452883.31	2298222.77	Нет закрепления	5
13	452205.17	2297487.01	Нет закрепления	5
14	452204.54	2297486.33	Нет закрепления	5
15	452205.39	2297458.6	Нет закрепления	5
16	452243.69	2297505.73	Нет закрепления	5
17	452922.47	2298230.06	Нет закрепления	5
18	452941.35	2298231.55	Нет закрепления	5
19	452959.18	2298251.1	Нет закрепления	5
20	452958.25	2298270.21	Нет закрепления	5
21	453056.73	2298370.95	Нет закрепления	5
22	453160.01	2298483.39	Нет закрепления	5

полное наименование должности	<div><div>ДОКУМЕНТ ПОДПИСАН ЭЛЕКТРОННОЙ ПОДПИСЬЮ</div><div>Сертификат: 00BV056B7401CB38D2B3576ACDC8425108</div><div>Владелец: ФЕДЕРАЛЬНАЯ СЛУЖБА ГОСУДАРСТВЕННОЙ РЕГИСТРАЦИИ, КАДАСТРА И КАРТОГРАФИИ</div><div>Действителен: с 27.06.2023 по 19.09.2024</div></div>	инициалы, фамилия

Земельный участок			
вид объекта недвижимости			
Лист № 2 раздела 3.2	Всего листов раздела 3.2: 2	Всего разделов: 8	Всего листов выписки: 27
22.08.2023г. № КУВИ-001/2023-191704820			
Кадастровый номер:		16:30:011801:237	

1	2	3	4	5
23	453220.03	2298556.95	Нет закрепления	5
24	453282.23	2298640.06	Нет закрепления	5
25	453301.97	2298662.24	Нет закрепления	5
26	453321.51	2298677.42	Нет закрепления	5
27	453431.91	2298676.3	Нет закрепления	5
28	453800.84	2298682.38	Нет закрепления	5
29	453923.96	2298686.65	Нет закрепления	5
30	453928.74	2298683.18	Нет закрепления	5
31	454317.12	2298691.8	Нет закрепления	5
32	454565.67	2298698.7	Нет закрепления	5
33	454830.7	2298697.22	Нет закрепления	5
1	455244.87	2298702.83	Нет закрепления	5



ДОКУМЕНТ ПОДПИСАН
ЭЛЕКТРОННОЙ ПОДПИСЬЮ

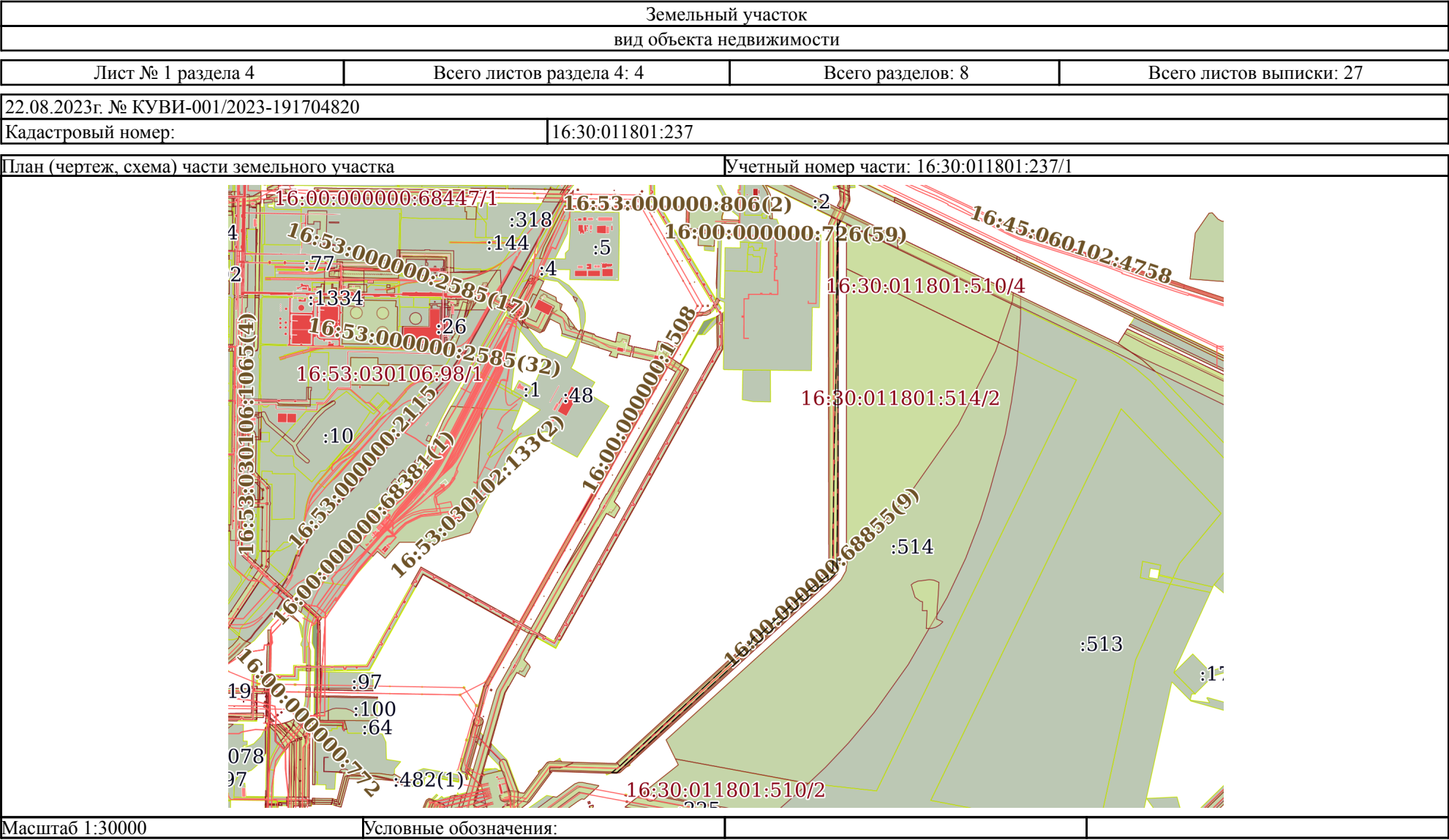
Сертификат: 00BV056B7401CB38D2B3576ACDC8425108

Владелец: ФЕДЕРАЛЬНАЯ СЛУЖБА ГОСУДАРСТВЕННОЙ
РЕГИСТРАЦИИ, КАДАСТРА И КАРТОГРАФИИ
Действителен: с 27.06.2023 по 19.09.2024

полное наименование должности

инициалы, фамилия

Выписка из Единого государственного реестра недвижимости об объекте недвижимости
Сведения о частях земельного участка



ДОКУМЕНТ ПОДПИСАН
ЭЛЕКТРОННОЙ ПОДПИСЬЮ

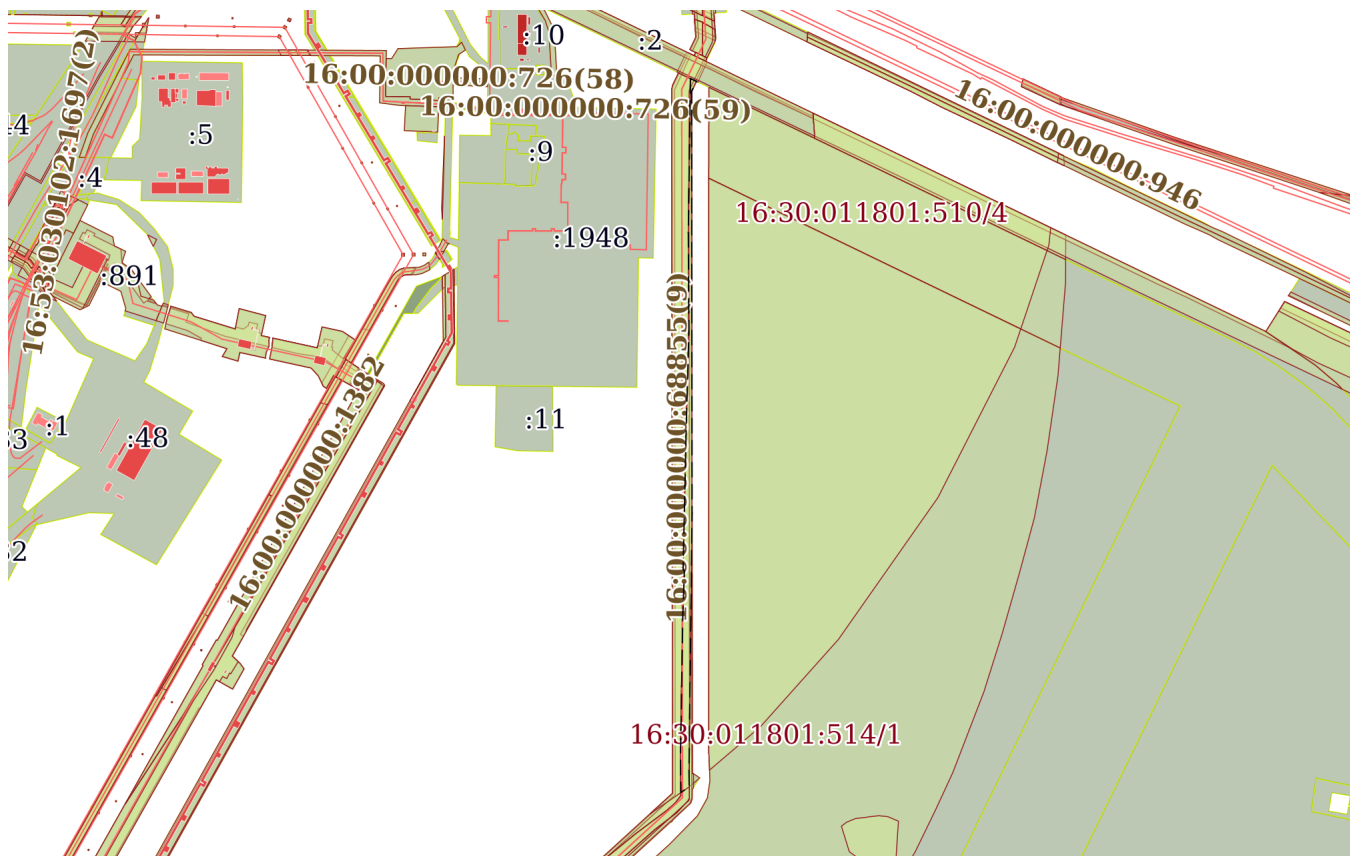
Сертификат: 00BV056B7401CB38D2B3576ACDC8425108
Владелец: ФЕДЕРАЛЬНАЯ СЛУЖБА ГОСУДАРСТВЕННОЙ
РЕГИСТРАЦИИ, КАДАСТРА И КАРТОГРАФИИ
Действителен: с 27.06.2023 по 19.09.2024

полное наименование должности		инициалы, фамилия
-------------------------------	--	-------------------

Земельный участок			
вид объекта недвижимости			
Лист № 4 раздела 4	Всего листов раздела 4: 4	Всего разделов: 8	Всего листов выписки: 27
22.08.2023г. № КУВИ-001/2023-191704820			
Кадастровый номер:		16:30:011801:237	

План (чертеж, схема) части земельного участка

Учетный номер части: 16:30:011801:237/4



Масштаб 1:20000

Условные обозначения:



ДОКУМЕНТ ПОДПИСАН
ЭЛЕКТРОННОЙ ПОДПИСЬЮ

Сертификат: 00BV056B7401CB38D2B3576ACDC8425108

Владелец: ФЕДЕРАЛЬНАЯ СЛУЖБА ГОСУДАРСТВЕННОЙ

РЕГИСТРАЦИИ, КАДАСТРА И КАРТОГРАФИИ

Действителен: с 27.06.2023 по 19.09.2024

полное наименование должности

инициалы, фамилия

Выписка из Единого государственного реестра недвижимости об объекте недвижимости
Сведения о частях земельного участка

Земельный участок			
вид объекта недвижимости			
Лист № 1 раздела 4.1	Всего листов раздела 4.1: 5	Всего разделов: 8	Всего листов выписки: 27
22.08.2023г. № КУВИ-001/2023-191704820			
Кадастровый номер:		16:30:011801:237	

Учетный номер части	Площадь, м2	Содержание ограничения в использовании или ограничения права на объект недвижимости или обременения объекта недвижимости
1	2	3
16:30:011801:237/1	63273	вид ограничения (обременения): ограничения прав на земельный участок, предусмотренные статьей 56 Земельного кодекса Российской Федерации; Срок действия: не установлен; реквизиты документа-основания: решение о согласовании границ охранной зоны объекта электросетевого хозяйства от 26.09.2019 № 16/2019 выдан: Федеральная служба по экологическому, технологическому и атомному надзору (Ростехнадзор) Приволжское управление; Содержание ограничения (обременения): а) набрасывать на провода и опоры воздушных линий электропередачи посторонние предметы, а также подниматься на опоры воздушных линий электропередачи; б) размещать любые объекты и предметы (материалы) в пределах созданных в соответствии с требованиями нормативно-технических документов проходов и подъездов для доступа к объектам электросетевого хозяйства, а также проводить любые работы и возводить сооружения, которые могут препятствовать доступу к объектам электросетевого хозяйства, без создания необходимых для такого доступа проходов и подъездов; в) находиться в пределах огороженной территории и помещениях распределительных устройств и подстанций, открывать двери и люки распределительных устройств и подстанций, производить переключения и подключения в электрических сетях (указанное требование не распространяется на работников, занятых выполнением разрешенных в установленном порядке работ), разводить огонь в пределах охранных зон вводных и распределительных устройств, подстанций, воздушных линий электропередачи, а также в охранных зонах кабельных линий электропередачи; г) размещать свалки; д) производить работы ударными механизмами, сбрасывать тяжести массой свыше 5 тонн, производить сброс и слив едких и коррозионных веществ и горюче-смазочных материалов (в охранных зонах подземных кабельных линий электропередачи); е) складировать или размещать хранилища любых, в том числе горюче-смазочных, материалов; ж) размещать детские и спортивные площадки, стадионы, рынки, торговые точки, полевые станы, загоны для скота, гаражи и стоянки всех видов машин и механизмов, проводить любые мероприятия, связанные с большим скоплением людей, не занятых выполнением разрешенных в установленном порядке работ (в охранных зонах воздушных линий электропередачи); (в ред. Постановления Правительства РФ от 26.08.2013 N 736) з) использовать (запускать) любые летательные аппараты, в том числе воздушных змеев, спортивные модели летательных аппаратов (в охранных зонах воздушных линий электропередачи); и) бросать якоря с судов и осуществлять их проход с отданными якорями, цепями, лотами, волокушами и тралами (в охранных зонах подводных кабельных линий электропередачи); к) осуществлять проход судов с поднятыми стрелами кранов и других механизмов (в охранных зонах воздушных линий

		ДОКУМЕНТ ПОДПИСАН ЭЛЕКТРОННОЙ ПОДПИСЬЮ	
Сертификат: 00BВ056B7401CB38D2B3576ACDC8425108		Владелец: ФЕДЕРАЛЬНАЯ СЛУЖБА ГОСУДАРСТВЕННОЙ РЕГИСТРАЦИИ, КАДАСТРА И КАРТОГРАФИИ	
полное наименование должности		Действителен: с 27.06.2023 по 19.09.2024	инициалы, фамилия

Земельный участок			
вид объекта недвижимости			
Лист № 2 раздела 4.1	Всего листов раздела 4.1: 5	Всего разделов: 8	Всего листов выписки: 27
22.08.2023г. № КУВИ-001/2023-191704820			
Кадастровый номер:		16:30:011801:237	
		электропередачи).; Реестровый номер границы: 16.00.2.3728	
16:30:011801:237/2	65198	<p>вид ограничения (обременения): ограничения прав на земельный участок, предусмотренные статьей 56 Земельного кодекса Российской Федерации; Срок действия: не установлен; реквизиты документа-основания: решение о согласовании границ охранной зоны объекта элетросетевого хозяйства от 27.05.2022 № 43-17-2022/829 выдан: Федеральная служба по экологическому, технологическому, и атомному надзору; Содержание ограничения (обременения): Ограничения на использование объекта: В охранных зонах запрещается: а) набрасывать на провода и опоры воздушных линий электропередачи посторонние предметы, а также подниматься на опоры воздушных линий электропередачи; б) размещать любые объекты и предметы (материалы) в пределах созданных в соответствии с требованиями нормативно-технических документов проходов и подъездов для доступа к объектам электросетевого хозяйства, а также проводить любые работы и возводить сооружения, которые могут препятствовать доступу к объектам электросетевого хозяйства, без создания необходимых для такого доступа проходов и подъездов; в) находиться в пределах огороженной территории и помещениях распределительных устройств и подстанций, открывать двери и люки распределительных устройств и подстанций, производить переключения и подключения в электрических сетях (указанное требование не распространяется на работников, занятых выполнением разрешенных в установленном порядке работ), разводить огонь в пределах охранных зон вводных и распределительных устройств, подстанций, воздушных линий электропередачи, а также в охранных зонах кабельных линий электропередачи; г) размещать свалки; д) производить работы ударными механизмами, сбрасывать тяжести массой свыше 5 тонн, производить сброс и слив едких и коррозионных веществ и горюче-смазочных материалов (в охранных зонах подземных кабельных линий электропередачи); е) складировать или размещать хранилища любых, в том числе горюче-смазочных, материалов; ж) размещать детские и спортивные площадки, стадионы, рынки, торговые точки, полевые станы, загоны для скота, гаражи и стоянки всех видов машин и механизмов, проводить любые мероприятия, связанные с большим скоплением людей, не занятых выполнением разрешенных в установленном порядке работ (в охранных зонах воздушных линий электропередачи); (в ред. Постановления Правительства РФ от 26.08.2013 N 736) з) использовать (запускать) любые летательные аппараты, в том числе воздушных змеев, спортивные модели летательных аппаратов (в охранных зонах воздушных линий электропередачи); и) бросать якоря с судов и осуществлять их проход с отданными якорями, цепями, лотами, волокушами и тралами (в охранных зонах подводных кабельных линий электропередачи); к) осуществлять проход судов с поднятыми стрелами кранов и других механизмов (в охранных зонах воздушных линий электропередачи).; Реестровый номер границы: 16:00-6.4163; Вид объекта реестра границ: Зона с особыми условиями использования территории; Вид зоны по документу: Охранная зона «КВЛ 110 кВ ПГУ Нижнекамскнефтехим – Жарков II цепь»; Тип зоны: Охранная зона инженерных коммуникаций</p>	
16:30:011801:237/3	54676	<p>вид ограничения (обременения): ограничения прав на земельный участок, предусмотренные статьей 56 Земельного кодекса Российской Федерации; Срок действия: не установлен; реквизиты документа-основания: решение о согласовании границ</p>	



ДОКУМЕНТ ПОДПИСАН
ЭЛЕКТРОННОЙ ПОДПИСЬЮ

Сертификат: 00BV056B7401CB38D2B3576ACDC8425108

Владелец: ФЕДЕРАЛЬНАЯ СЛУЖБА ГОСУДАРСТВЕННОЙ
РЕГИСТРАЦИИ, КАДАСТРА И КАРТОГРАФИИ
Действителен: с 27.06.2023 по 19.09.2024

полное наименование должности

инициалы, фамилия

Земельный участок			
вид объекта недвижимости			
Лист № 3 раздела 4.1	Всего листов раздела 4.1: 5	Всего разделов: 8	Всего листов выписки: 27
22.08.2023г. № КУВИ-001/2023-191704820			
Кадастровый номер:		16:30:011801:237	
		<p>охранной зоны объекта элетросетевого хозяйства от 27.05.2022 № 43-17-2022/833 выдан: Приволжское Управление Федеральной службы по экологическому, технологическому и атомному надзору ; Содержание ограничения (обременения): Ограничения на использование объекта: В охранных зонах запрещается: а) набрасывать на провода и опоры воздушных линий электропередачи посторонние предметы, а также подниматься на опоры воздушных линий электропередачи; б) размещать любые объекты и предметы (материалы) в пределах созданных в соответствии с требованиями нормативно-технических документов проходов и подъездов для доступа к объектам электросетевого хозяйства, а также проводить любые работы и возводить сооружения, которые могут препятствовать доступу к объектам электросетевого хозяйства, без создания необходимых для такого доступа проходов и подъездов; в) находиться в пределах огороженной территории и помещениях распределительных устройств и подстанций, открывать двери и люки распределительных устройств и подстанций, производить переключения и подключения в электрических сетях (указанное требование не распространяется на работников, занятых выполнением разрешенных в установленном порядке работ), разводить огонь в пределах охранных зон вводных и распределительных устройств, подстанций, воздушных линий электропередачи, а также в охранных зонах кабельных линий электропередачи; г) размещать свалки; д) производить работы ударными механизмами, сбрасывать тяжести массой свыше 5 тонн, производить сброс и слив едких и коррозионных веществ и горюче-смазочных материалов (в охранных зонах подземных кабельных линий электропередачи); е) складировать или размещать хранилища любых, в том числе горюче-смазочных, материалов; ж) размещать детские и спортивные площадки, стадионы, рынки, торговые точки, полевые станы, загоны для скота, гаражи и стоянки всех видов машин и механизмов, проводить любые мероприятия, связанные с большим скоплением людей, не занятых выполнением разрешенных в установленном порядке работ (в охранных зонах воздушных линий электропередачи); (в ред. Постановления Правительства РФ от 26.08.2013 N 736) з) использовать (запускать) любые летательные аппараты, в том числе воздушных змеев, спортивные модели летательных аппаратов (в охранных зонах воздушных линий электропередачи); и) бросать якоря с судов и осуществлять их проход с отданными якорями, цепями, лотами, волокушами и тралами (в охранных зонах подводных кабельных линий электропередачи); к) осуществлять проход судов с поднятыми стрелами кранов и других механизмов (в охранных зонах воздушных линий электропередачи).; Реестровый номер границы: 16:00-6.3636; Вид объекта реестра границ: Зона с особыми условиями использования территории; Вид зоны по документу: Охранная зона объекта "КВЛ 110 кВ ПГУ Нижнекамскнефтехим – Жарков I цепь"; Тип зоны: Охранная зона инженерных коммуникаций</p>	
16:30:011801:237/4	28527	<p>вид ограничения (обременения): ограничения прав на земельный участок, предусмотренные статьей 56 Земельного кодекса Российской Федерации; Срок действия: не установлен; реквизиты документа-основания: решение от 17.03.2023 № 50-РС33 выдан: Заместитель руководителя Федеральной службы по надзору в сфере защиты прав потребителей и благополучия человека; Содержание ограничения (обременения): В соответствии с Постановлением Правительства Российской Федерации от 03.03.2018 г. №222 «Об утверждении правил установления санитарно-защитных зон и использования земельных участков,</p>	



ДОКУМЕНТ ПОДПИСАН
ЭЛЕКТРОННОЙ ПОДПИСЬЮ

Сертификат: 00BV056B7401CB38D2B3576ACDC8425108

Владелец: ФЕДЕРАЛЬНАЯ СЛУЖБА ГОСУДАРСТВЕННОЙ
РЕГИСТРАЦИИ, КАДАСТРА И КАРТОГРАФИИ
Действителен: с 27.06.2023 по 19.09.2024

полное наименование должности

инициалы, фамилия

Земельный участок			
вид объекта недвижимости			
Лист № 4 раздела 4.1	Всего листов раздела 4.1: 5	Всего разделов: 8	Всего листов выписки: 27
22.08.2023г. № КУВИ-001/2023-191704820			
Кадастровый номер:		16:30:011801:237	

		расположенных в границах санитарно-защитных зон» в границах указанной санитарно-защитной зоны не допускается использования земельных участков в целях: а) размещения жилой застройки, объектов образовательного и медицинского назначения, спортивных сооружений открытого типа, организаций отдыха детей и их оздоровления, зон рекреационного назначения и для ведения садоводства; б) размещения объектов для производства и хранения лекарственных средств, объектов пищевых отраслей промышленности, оптовых складов продовольственного сырья и пищевой продукции, комплексов водопроводных сооружений для подготовки и хранения питьевой воды, использования земельных участков в целях производства, хранения и переработки сельскохозяйственной продукции, предназначенной для дальнейшего использования в качестве пищевой продукции.; Реестровый номер границы: 16:00-6.4457; Вид объекта реестра границ: Зона с особыми условиями использования территории; Вид зоны по документу: Санитарно-защитная зона для АО «ТАИФ-НК»; Тип зоны: Санитарно-защитная зона предприятий, сооружений и иных объектов; Номер: б/н
	Весь	вид ограничения (обременения): ограничения прав на земельный участок, предусмотренные статьей 56 Земельного кодекса Российской Федерации; Срок действия: не установлен; реквизиты документа-основания: карта (план) объекта землеустройства от 27.06.2019 № б/н выдан: ООО НПК "НЕФТЕХИМЭКОПРОЕКТ"; Содержание ограничения (обременения): В границах санитарно-защитной зоны не допускается использования земельных участков в целях: а) размещения жилой застройки, объектов образовательного и медицинского назначения, спортивных сооружений открытого типа, организаций отдыха детей и их оздоровления, зон рекреационного назначения и для ведения садоводства (С 1 января 2019г. в редакции Постановления Правительства Российской Федерации от 21.12.2018 г. № 1622); б) размещения объектов для производства и хранения лекарственных средств, объектов пищевых отраслей промышленности, оптовых складов продовольственного сырья и пищевой продукции, комплексов водопроводных сооружений для подготовки и хранения питьевой воды, использования земельных участков в целях производства, хранения и переработки сельскохозяйственной продукции, предназначенной для дальнейшего использования в качестве пищевой продукции, если химическое, физическое и (или) биологическое воздействие объекта, в отношении которого установлена санитарно-защитная зона, приведет к нарушению качества и безопасности таких средств, сырья, воды и продукции в соответствии с установленными к ним требованиями.; Реестровый номер границы: 16.00.2.3594
	Весь	вид ограничения (обременения): ограничения прав на земельный участок, предусмотренные статьей 56 Земельного кодекса Российской Федерации; Срок действия: не установлен; реквизиты документа-основания: доверенность от 28.04.2017 № 1-8/433 выдан: Генеральный директор; Содержание ограничения (обременения): В соответствии с пунктами 5а, 5б Постановления Правительства РФ от 3 марта 2018 г. N 222: 5а) размещения жилой застройки, объектов образовательного и медицинского назначения, спортивных сооружений открытого типа, организаций отдыха детей и их оздоровления, зон рекреационного назначения и для ведения дачного хозяйства и садоводства; 5б) размещения объектов для производства и хранения лекарственных средств, объектов пищевых отраслей промышленности, оптовых складов продовольственного сырья и



ДОКУМЕНТ ПОДПИСАН
ЭЛЕКТРОННОЙ ПОДПИСЬЮ

Сертификат: 00BV056B7401CB38D2B3576ACDC8425108

Владелец: ФЕДЕРАЛЬНАЯ СЛУЖБА ГОСУДАРСТВЕННОЙ
РЕГИСТРАЦИИ, КАДАСТРА И КАРТОГРАФИИ
Действителен: с 27.06.2023 по 19.09.2024

полное наименование должности

инициалы, фамилия

Земельный участок			
вид объекта недвижимости			
Лист № 5 раздела 4.1	Всего листов раздела 4.1: 5	Всего разделов: 8	Всего листов выписки: 27
22.08.2023г. № КУВИ-001/2023-191704820			
Кадастровый номер:		16:30:011801:237	
		пищевой продукции, комплексов водопроводных сооружений для подготовки и хранения питьевой воды, использования земельных участков в целях производства, хранения и переработки сельскохозяйственной продукции, предназначенной для дальнейшего использования в качестве пищевой продукции, если химическое, физическое и (или) биологическое воздействие объекта, в отношении которого установлена санитарно-защитная зона, приведет к нарушению качества и безопасности таких средств, сырья, воды и продукции в соответствии с установленными к ним требованиями.; Реестровый номер границы: 16.00.2.3757	
	Весь	<p>вид ограничения (обременения): ограничения прав на земельный участок, предусмотренные статьей 56 Земельного кодекса Российской Федерации; Срок действия: не установлен; реквизиты документа-основания: приказ Росавиации от 18.02.2020 № 195-П "Об установлении приаэродромной территории аэродрома Бегишево (Нижекамск)"я на приаэродромной территории подзон и Правил разрешения разногласий, возникающих между высшими исполнительными органами государственной власти субъектов Российской Федерации и уполномоченными Правительством Российской Федерации федеральными органами исполнительной власти</p> <p>при согласовании проекта решения об установлении приаэродромной территории» №1460 от 02.12.2017 от 18.02.2020 № 195-П выдан: ФЕДЕРАЛЬНОЕ АГЕНТСТВО ВОЗДУШНОГО ТРАНСПОРТА (Росавиация); Содержание ограничения (обременения): В пределах</p> <p>шестой подзоны приаэродромной территории запрещается размещать объекты, способствующие привлечению и массовому скоплению птиц. К таким объектам относятся: объекты размещения отходов, скотомогильники, фермы, зернохранилища, элеваторы, продуктовые склады, прочие складские помещения, предназначенные для хранения продуктов, теплицы, птицефермы, зверофермы, животноводческие предприятия и другие объекты привлекательные для птиц наличием открытых источников корма. Запрещаются сельскохозяйственные работы на территории аэродрома, за исключением сенокосения.</p> <p>Размещение объектов, потенциально являющихся местами скопления птиц (или сохранение существующих объектов, с выявленными местами скопления птиц) на приаэродромной территории в границах шестой подзоны, допустимо в случае выполнения орнитологического обследования и подготовки заключения по оценке влияния объекта на безопасность полётов, а также при подтверждении регулярного дальнейшего проведения мероприятий по предотвращению скопления птиц на объекте.;</p> <p>Реестровый номер границы: 16:39-6.2606; Вид объекта реестра границ: Зона с особыми условиями использования территории; Вид зоны по документу: Шестая подзона Приаэродромной территории АО «АЭРОПОРТ БЕГИШЕВО»; Тип зоны: Охранная зона транспорта</p>	



ДОКУМЕНТ ПОДПИСАН
ЭЛЕКТРОННОЙ ПОДПИСЬЮ

Сертификат: 00BV056B7401CB38D2B3576ACDC8425108

Владелец: ФЕДЕРАЛЬНАЯ СЛУЖБА ГОСУДАРСТВЕННОЙ
РЕГИСТРАЦИИ, КАДАСТРА И КАРТОГРАФИИ
Действителен: с 27.06.2023 по 19.09.2024

полное наименование должности

инициалы, фамилия

Выписка из Единого государственного реестра недвижимости об объекте недвижимости
Сведения о частях земельного участка

Земельный участок			
вид объекта недвижимости			
Лист № 1 раздела 4.2	Всего листов раздела 4.2: 7	Всего разделов: 8	Всего листов выписки: 27
22.08.2023г. № КУВИ-001/2023-191704820			
Кадастровый номер:		16:30:011801:237	

Сведения о характерных точках границы части (частей) земельного участка				
Учетный номер части: 16:30:011801:237/1				
Система координат МСК-16				
Номер точки	Координаты, м		Описание закрепления на местности	Средняя квадратичная погрешность определения координат характерных точек границ земельного участка, м
	X	Y		
1	2	3	4	5
1	452207.32	2297460.97	-	-
2	452206.54	2297488.5	-	-
3	452883.31	2298222.77	Нет закрепления	5
4	453152.77	2298518.86	Нет закрепления	5
5	453230.24	2298606.26	Нет закрепления	5
6	453276	2298665.82	Нет закрепления	5
7	453293.91	2298683.01	Нет закрепления	5
8	453307.47	2298695.6	Нет закрепления	5
9	453314.98	2298699.95	Нет закрепления	5
10	453388.09	2298698.99	Нет закрепления	5
11	453943.69	2298705.67	-	-
12	455210.58	2298704.51	-	0.1
13	455237.8	2298717.53	-	-
14	455244.87	2298702.83	Нет закрепления	5
15	454830.7	2298697.22	Нет закрепления	5
16	454565.67	2298698.7	Нет закрепления	5
17	454317.12	2298691.8	Нет закрепления	5
18	453928.74	2298683.18	Нет закрепления	5
19	453923.96	2298686.65	Нет закрепления	5
20	453800.84	2298682.38	Нет закрепления	5
21	453431.91	2298676.3	Нет закрепления	5

полное наименование должности		<div><div>ДОКУМЕНТ ПОДПИСАН ЭЛЕКТРОННОЙ ПОДПИСЬЮ</div><div>Сертификат: 00BV056B7401CB38D2B3576ACDC8425108</div><div>Владелец: ФЕДЕРАЛЬНАЯ СЛУЖБА ГОСУДАРСТВЕННОЙ РЕГИСТРАЦИИ, КАДАСТРА И КАРТОГРАФИИ</div><div>Действителен: с 27.06.2023 по 19.09.2024</div></div>	инициалы, фамилия

Земельный участок					
вид объекта недвижимости					
Лист № 2 раздела 4.2		Всего листов раздела 4.2: 7		Всего разделов: 8	Всего листов выписки: 27
22.08.2023г. № КУВИ-001/2023-191704820					
Кадастровый номер:			16:30:011801:237		
1	2	3	4	5	
22	453321.51	2298677.42	Нет закрепления	5	
23	453301.97	2298662.24	Нет закрепления	5	
24	453282.23	2298640.06	Нет закрепления	5	
25	453220.03	2298556.95	Нет закрепления	5	
26	453160.01	2298483.39	Нет закрепления	5	
27	453056.73	2298370.95	Нет закрепления	5	
28	452958.25	2298270.21	Нет закрепления	5	
29	452959.07	2298253.28	-	-	
30	452939.06	2298231.37	-	-	
31	452922.47	2298230.06	Нет закрепления	5	
32	452243.69	2297505.73	Нет закрепления	5	
1	452207.32	2297460.97	-	-	



ДОКУМЕНТ ПОДПИСАН
ЭЛЕКТРОННОЙ ПОДПИСЬЮ

Сертификат: 00BV056B7401CB38D2B3576ACDC8425108

Владелец: ФЕДЕРАЛЬНАЯ СЛУЖБА ГОСУДАРСТВЕННОЙ
РЕГИСТРАЦИИ, КАДАСТРА И КАРТОГРАФИИ
Действителен: с 27.06.2023 по 19.09.2024

полное наименование должности

инициалы, фамилия

Земельный участок			
вид объекта недвижимости			

Лист № 3 раздела 4.2	Всего листов раздела 4.2: 7	Всего разделов: 8	Всего листов выписки: 27
----------------------	-----------------------------	-------------------	--------------------------

22.08.2023г. № КУВИ-001/2023-191704820

Кадастровый номер: 16:30:011801:237

Сведения о характерных точках границы части (частей) земельного участка

Учетный номер части: 16:30:011801:237/2

Система координат

Номер точки	Координаты, м		Описание закрепления на местности	Средняя квадратичная погрешность определения координат характерных точек границ земельного участка, м
	X	Y		
1	2	3	4	5
1	455244.87	2298702.83	-	-
2	455237.08	2298719.03	-	-
3	455210.15	2298706.11	-	-
4	454082.21	2298707.34	-	-
5	453388.09	2298698.99	-	-
6	453314.98	2298699.95	-	-
7	453307.47	2298695.6	-	-
8	453293.91	2298683.01	-	-
9	453276	2298665.82	-	-
10	453230.24	2298606.26	-	-
11	453152.77	2298518.86	-	-
12	452883.31	2298222.77	-	-
13	452205.17	2297487.01	-	-
14	452204.54	2297486.33	-	-
15	452205.39	2297458.6	-	-
16	452243.69	2297505.73	-	-
17	452922.47	2298230.06	-	-
18	452930.09	2298230.66	-	-
19	452958.65	2298261.92	-	-
20	452958.25	2298270.21	-	-
21	453056.73	2298370.95	-	-
22	453160.01	2298483.39	-	-
23	453220.03	2298556.95	-	-
24	453282.23	2298640.06	-	-



ДОКУМЕНТ ПОДПИСАН
ЭЛЕКТРОННОЙ ПОДПИСЬЮ

Сертификат: 00BV056B7401CB38D2B3576ACDC8425108

Владелец: ФЕДЕРАЛЬНАЯ СЛУЖБА ГОСУДАРСТВЕННОЙ
РЕГИСТРАЦИИ, КАДАСТРА И КАРТОГРАФИИ
Действителен: с 27.06.2023 по 19.09.2024

полное наименование должности

инициалы, фамилия

Земельный участок					
вид объекта недвижимости					
Лист № 4 раздела 4.2		Всего листов раздела 4.2: 7		Всего разделов: 8	Всего листов выписки: 27
22.08.2023г. № КУВИ-001/2023-191704820					
Кадастровый номер:			16:30:011801:237		
1	2	3	4	5	
25	453301.97	2298662.24	-	-	
26	453321.51	2298677.42	-	-	
27	453431.91	2298676.3	-	-	
28	453800.84	2298682.38	-	-	
29	453923.96	2298686.65	-	-	
30	453928.74	2298683.18	-	-	
31	454317.12	2298691.8	-	-	
32	454565.67	2298698.7	-	-	
33	454830.7	2298697.22	-	-	
1	455244.87	2298702.83	-	-	



ДОКУМЕНТ ПОДПИСАН
ЭЛЕКТРОННОЙ ПОДПИСЬЮ

Сертификат: 00BV056B7401CB38D2B3576ACDC8425108

Владелец: ФЕДЕРАЛЬНАЯ СЛУЖБА ГОСУДАРСТВЕННОЙ
РЕГИСТРАЦИИ, КАДАСТРА И КАРТОГРАФИИ
Действителен: с 27.06.2023 по 19.09.2024

полное наименование должности

инициалы, фамилия

Земельный участок			
вид объекта недвижимости			

Лист № 5 раздела 4.2	Всего листов раздела 4.2: 7	Всего разделов: 8	Всего листов выписки: 27
----------------------	-----------------------------	-------------------	--------------------------

22.08.2023г. № КУВИ-001/2023-191704820

Кадастровый номер: 16:30:011801:237

Сведения о характерных точках границы части (частей) земельного участка

Учетный номер части: 16:30:011801:237/3

Система координат

Номер точки	Координаты, м		Описание закрепления на местности	Средняя квадратичная погрешность определения координат характерных точек границ земельного участка, м
	X	Y		
1	2	3	4	5
1	453489.28	2298700.21	-	-
2	453388.09	2298698.99	-	-
3	453315.33	2298699.95	-	-
4	453314.7	2298699.79	-	-
5	453307.47	2298695.6	-	-
6	453299.23	2298687.95	-	-
7	453260.93	2298646.21	-	-
8	453230.24	2298606.26	-	-
9	453152.77	2298518.86	-	-
10	452883.31	2298222.77	-	-
11	452211.21	2297493.56	-	-
12	452212.05	2297466.8	-	-
13	452243.69	2297505.73	-	-
14	452922.47	2298230.06	-	-
15	452941.35	2298231.55	-	-
16	452959.18	2298251.1	-	-
17	452958.25	2298270.21	-	-
18	453056.73	2298370.95	-	-
19	453160.01	2298483.39	-	-
20	453220.03	2298556.95	-	-
21	453282.23	2298640.06	-	-
22	453301.97	2298662.24	-	-
23	453321.51	2298677.42	-	-
24	453431.91	2298676.3	-	-



ДОКУМЕНТ ПОДПИСАН
ЭЛЕКТРОННОЙ ПОДПИСЬЮ

Сертификат: 00BV056B7401CB38D2B3576ACDC8425108

Владелец: ФЕДЕРАЛЬНАЯ СЛУЖБА ГОСУДАРСТВЕННОЙ
РЕГИСТРАЦИИ, КАДАСТРА И КАРТОГРАФИИ
Действителен: с 27.06.2023 по 19.09.2024

полное наименование должности

инициалы, фамилия

Земельный участок			
вид объекта недвижимости			

Лист № 6 раздела 4.2	Всего листов раздела 4.2: 7	Всего разделов: 8	Всего листов выписки: 27
----------------------	-----------------------------	-------------------	--------------------------

22.08.2023г. № КУВИ-001/2023-191704820

Кадастровый номер: 16:30:011801:237

1	2	3	4	5
25	453800.84	2298682.38	-	-
26	453923.96	2298686.65	-	-
27	453928.74	2298683.18	-	-
28	454317.12	2298691.8	-	-
29	454565.67	2298698.7	-	-
30	454830.7	2298697.22	-	-
31	454954.1	2298698.89	-	-
1	453489.28	2298700.21	-	-
1	455244.87	2298702.83	-	-
2	455240.3	2298712.34	-	-
3	455219.82	2298702.49	-	-
1	455244.87	2298702.83	-	-



ДОКУМЕНТ ПОДПИСАН
ЭЛЕКТРОННОЙ ПОДПИСЬЮ

Сертификат: 00BV056B7401CB38D2B3576ACDC8425108

Владелец: ФЕДЕРАЛЬНАЯ СЛУЖБА ГОСУДАРСТВЕННОЙ
РЕГИСТРАЦИИ, КАДАСТРА И КАРТОГРАФИИ
Действителен: с 27.06.2023 по 19.09.2024

полное наименование должности

инициалы, фамилия

Земельный участок			
вид объекта недвижимости			
Лист № 7 раздела 4.2	Всего листов раздела 4.2: 7	Всего разделов: 8	Всего листов выписки: 27

22.08.2023г. № КУВИ-001/2023-191704820

Кадастровый номер: 16:30:011801:237

Сведения о характерных точках границы части (частей) земельного участка				
Учетный номер части: 16:30:011801:237/4				
Система координат				
Номер точки	Координаты, м		Описание закрепления на местности	Средняя квадратичная погрешность определения координат характерных точек границ земельного участка, м
	X	Y		
1	2	3	4	5
1	455244.87	2298702.83	-	-
2	455237.08	2298719.03	-	-
3	455210.15	2298706.11	-	-
4	454082.21	2298707.34	-	-
5	453388.09	2298698.99	-	-
6	453345.5	2298699.55	-	-
7	453330.16	2298677.33	-	-
8	453431.91	2298676.3	-	-
9	453800.84	2298682.38	-	-
10	453923.96	2298686.65	-	-
11	453928.74	2298683.18	-	-
12	454317.12	2298691.8	-	-
13	454565.67	2298698.7	-	-
14	454830.7	2298697.22	-	-
15	455244.87	2298702.83	-	-



ДОКУМЕНТ ПОДПИСАН
ЭЛЕКТРОННОЙ ПОДПИСЬЮ

Сертификат: 00BV056B7401CB38D2B3576ACDC8425108

Владелец: ФЕДЕРАЛЬНАЯ СЛУЖБА ГОСУДАРСТВЕННОЙ
РЕГИСТРАЦИИ, КАДАСТРА И КАРТОГРАФИИ
Действителен: с 27.06.2023 по 19.09.2024

полное наименование должности

инициалы, фамилия

Информация о лесном участке

Номер государственного учета в лесном реестре:

Кадастровый номер (при наличии): 16:30:000000:1236

Условный помер (при наличии): -

Предыдущий кадастровый (условный) номер -

ЛЕСНОЙ УЧАСТОК

Адрес (местоположение) **лесоустройство 2005 года Республика Татарстан, Нижнекамский муниципальный район, ГБУ Нижнекамское лесничество Биклянское участковое лесничество, квартал 53, выдел 5,7,10-14,20,квартал 54 выдел 1,6,9,10,13, квартал 66 выдел 4-17, квартал 67 выдел 1,4,13,15,17, квартал 65 выдел 10,11, квартал 78 выдел 8-10,12,13,23-26,29, квартал 79 выдел 1-11,14,15,18,20,25,32, квартал 89 выдел 3,9,-11,15,18, квартал 42 выдел 21, квартал 43 выдел 30**

лесоустройство 2017 года Республика Татарстан, Нижнекамский муниципальный район, ГБУ Нижнекамское лесничество Биклянское участковое лесничество, квартал 53, выдел 5,7,10-14,20,квартал 54 выдел 1,6,9,10,13, квартал 66 выдел 4-17, квартал 67 выдел 1,4,13,15,17, квартал 65 выдел 10,11, квартал 78 выдел 7,10,11,18,30,31,29,31,32, квартал 79 выдел 1-11,14,15,18,20,25,32-37, квартал 89 выдел 3,9,-11,15,18, квартал 42 выдел 44, квартал 43 выдел 35

Наименование (реквизиты) юридического лица, фамилия, имя, отчество физического лица, местонахождение (регистрация) правообладателя: **право собственности Российской Федерации**

Виды использования: заготовка древесины, заготовка пищевых лесных ресурсов и сбор лекарственных растений, ведение сельского хозяйства, ведение охотничьего хозяйства, осуществление научно-исследовательской деятельности, осуществление религиозной деятельности, выращивание лесных плодовых, ягодных, декоративных, лекарственных растений, выполнение работ по геологическому изучению недр, разработка месторождений полезных ископаемых, строительство линий эл. передач, связи, дорог, трубопроводов и др. линейных объектов, строительство и эксплуатация водохранилищ и иных искусственных водных объектов, а также гидротехнических сооружений и специализированных портов, переработка древесины и иных природных ресурсов, иные виды, создание лесных плантаций и их эксплуатация, заготовка и сбор недревесных лесных ресурсов

Целевое назначение: защитные леса- Защ.пол.лес,расп.вдоль ж/д пут.общ.польз,федеральн.а/д общ.польз,а/д общ.польз,нах. в собств.суб.Р.Ф. 79 квартал 31-35,38,40 - Леса,расположенные в водоохранных зонах
66кв, 78кв- 7,10,11,18,30,31,29,31,32выд, 89кв- 8,9,10,11,19,20 - Эксплуатационные леса

Площадь: 202,1139 га.

ОЗУ: 79 квартал 31-35,38 - берегозащ участки лесов.

Особые отметки: Лесоустройство 2017 года

Карта-схема расположения и границы лесного участка на обороте

Должностное лицо органа, осуществляющего ведение государственного лесного реестра –

Первый заместитель министра
лесного хозяйства Республики Татарстан

И.Н. Зарипов
Ф.И.О

Дата 24.07.2023

Подпись



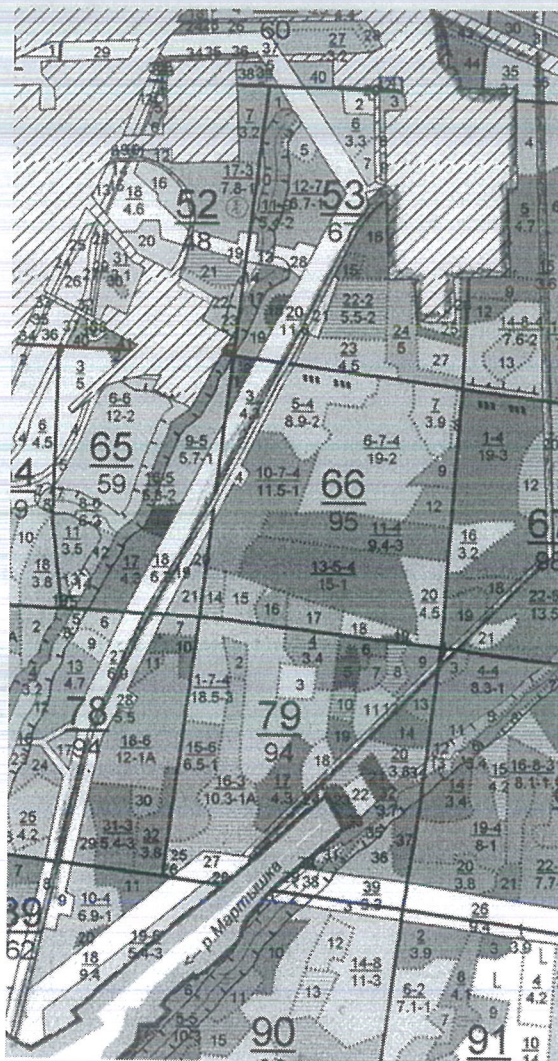
Карта-схема расположения и границы лесного участка

Республика Татарстан, Нижнекамский муниципальный район
(субъект Российской Федерации, муниципальное образование)

Лесничество (лесопарк) Нижнекамское
(название)

Участковое лесничество Биклянское
(название)

Масштаб 1:10 000



Примечание материалы лесоустройства 2017 года

Условные обозначения: границы лесного участка

Должностное лицо органа,
осуществляющего ведение
государственного лесного
реестра –
Первый заместитель министра
лесного хозяйства Республики Татарстан

И.Н. Зарипов
Ф.И.О

Дата 24.07.2023

Подпись



Информация о лесном участке

Номер государственного учета в лесном реестре: 20161-2009-12

Кадастровый номер (при наличии): 16:30:000000:1238

Условный номер (при наличии): -

Предыдущий кадастровый (условный) номер -

ЛЕСНОЙ УЧАСТОК

Адрес (местоположение) лесоустройство 2005 года Республика Татарстан, Нижнекамский муниципальный район, ГКУ "Нижнекамское лесничество", Биклянское участковое лесничество, квартал 43 выдел 32 квартал 54 выдел 2,5,8,11,12,16-25, квартал 55 выдел 14-27,21-37,40-46, квартал 56 выдел 49,52,64,57-59,62,65,-67, квартал 67 выдел 3,5,12,14,16-18-21, квартал 68 выдел 1-32 квартал 69 выдел 1-4,13,14-22,5 квартал 80 выдел 2-24, квартал 81 выдел 1-30, квартал 82 выдел 1,5,10,15-20,27 квартал 79 выдел 12,13,16,17,21-24,26-28

лесоустройство 2017 года Республика Татарстан, Нижнекамский муниципальный район, ГКУ "Нижнекамское --лесничество", Биклянское участковое лесничество, квартал 43 выдел 36,38 квартал 54 выдел 1,3,6-8,10,11,15-26 квартал 55 выдел 19-39 квартал 56 выдел 56-62 квартал 67 выдел 2,11,13-15,17,20,21-25, квартал 68 выдел 1-21 квартал 69 выдел 1-13,16,17,-20, квартал 79 выдел 13,14,20-23,32-37, квартал 80 выдел 3-25 квартал 81 выдел 1-26 квартал 82 выдел 1-3,4-10-15

Наименование (реквизиты) юридического лица, фамилия, имя, отчество физического лица, местонахождение (регистрация) правообладателя: **право собственности Российской Федерации**

Виды использования: заготовка древесины заготовка пищевых лесных ресурсов и сбор лекарственных растений, ведение сельского хозяйства, осуществление научно-исследовательской деятельности, выращивание лесных плодовых, ягодных, декоративных, лекарственных растений, выполнение работ по геологическому изучению недр, разработка месторождений полезных ископаемых, строительство линий эл. передач, связи, дорог, трубопроводов и др. линейных объектов, строительство и эксплуатация водохранилищ и иных искусственных водных объектов, а также гидротехнических сооружений и специализированных портов, осуществление религиозной деятельности, иные виды

Целевое назначение:

- 69 выдел 1-13,16,17,-20, защитные леса- леса, расположенные вдоль ж/д путей автомобильных дорог

защитные леса- леса, расположенные в водоохранных зонах квартал 54 выдел 23,24,25 квартал 67 выдел 11,23 квартал 79 выдел 32,33,34,35 квартал 80 выдел 5,-8,12,13,

квартал 67 выдел 2,1-15,17,20,21,22,24,25 квартал 68 выдел 1-21, квартал 79 13,14,20,23, квартал 80 3,4,9,1,11,14-25, квартал 81 выдел 1-26, квартал 82 выдел 1-3,4,10-15, эксплуатационные леса

Площадь: 366,4293 га.

ОЗУ: квартал 54 выдел 23,24,25 квартал 67 выдел 11,23 квартал 79 выдел 32,33,34,35 квартал 80 выдел 5,-8,12,13, берегозащитные участки лесов

Особые отметки: Лесоустройство 2017 года

Карта-схема расположения и границы лесного участка на обороте

Должностное лицо органа,
осуществляющего ведение
государственного лесного
реестра –

Первый заместитель министра
лесного хозяйства Республики Татарстан

И.Н. Зарипов
Ф.И.О

Дата 24.07.2023

Подпись _____



Карта-схема расположения и границы лесного участка

Республика Татарстан, Нижнекамский муниципальный район
(субъект Российской Федерации, муниципальное образование)

Лесничество (лесопарк) **Нижнекамское**
(название)

Участковое лесничество **Биклянское**
(название)

Масштаб 1:10 000



Примечание материалы лесоустройства 2017 года

Условные обозначения: границы лесного участка

Должностное лицо органа,
осуществляющего ведение
государственного лесного
реестра –
Первый заместитель министра
лесного хозяйства Республики Татарстан

И.Н. Зарипов
Ф.И.О

Дата 24.07 2023

Подпись _____

